

# Rettungspunkte und Löschwasserstellen im Forst des Rheingau-Taunus-Kreises



*Aarbergen*

*Bad Schwalbach*

*Eltville*

*Geisenheim*

*Heidenrod*

*Hohenstein*

*Hünstetten*

*Idstein*

*Kiedrich*

*Lorch*

*Niedernhausen*

*Oestrich-Winkel*

*Rüdesheim*

*Schlangenbad*

*Tanusstein*

*Waldems*

*Walluf*

*Wiesbaden*

Herausgeber:

Der Landrat des Rheingau-Taunus-Kreises  
Brand- und Katastrophenschutz  
Telefon: (06124) 51 05 24, FAX: (06124) 51 01 85 24  
65307 Bad Schwalbach, Heimbacher Straße 7

## Übersicht der Rettungspunkte

101	Daisbach
102	Panrod
103	Kettenbach
104	Michelbach
105	Hausen über Aar
106	Rückershausen
107 - 111	Laufenselden
112	Grebenroth
113	Marthenroth
114	Egenroth
115 - 116	Langschied
117 - 118	Huppert
119	Mappershain
120 - 122	Kemel
123 - 124	Wisper
125 - 126	Nauroth
127	Obermeilingen
128 - 129	Zorn
130	Algenroth
131	Hilgenroth
132 - 133	Springen
134 - 135	Watzelhain
136 - 137	Dickschied
138	Geroldstein
139 - 140	Fischbach
141 - 144	Bad Schwalbach
145 - 147	Langenseifen
148	Ramschied
149	Heimbach
150 - 151	Lindschied
152	Adolfseck
153 - 154	Born
155	Hennethal
156	Holzhausen ü. Aar
157 - 158	Strinz Margarethä
159 - 160	Steckenroth
161 - 162	Breithardt
163 - 165	Burg Hohenstein-Unterdorf
166	Wallrabenstein
167 - 168	Wallbach
169	Beuerbach
170	Bechtheim
171	Ketternschwalbach
172	Kesselbach
173	Oberlibbach

174 - 175	Görsroth
176	Strinz Trinitatis
201 - 204	Seitzenhahn
205 - 208	Bleidenstadt
209 - 211	Hahn
212 - 213	Hahn > Wbn.
214	Wehen > Wbn.
215 - 218	Wehen
219 - 221	Watzhahn
222 - 223	Wingsbach
224 - 225	Orlen
226	Hambach
227	Niederlibbach
228 - 230	Neuhof
231 - 233	Engenhahn
234 - 236	Königshofen
237 - 238	Niedernhausen
239	Niederseelbach
240	Oberseelbach
241 - 243	Oberjosbach
244 - 245	Georgenborn
246 - 249	Idstein
250	Dasbach
251	Ehrenbach
252 - 253	Eschenhahn
254 - 257	Heftrich
258	Kröftel
259	Lenzhahn
260	Niederauroff
261	Walsdorf
262 - 263	Wörsdorf
264	Bermbach
265 - 268	Esch
269	Reinborn
270	Reichenbach
271 - 272	Steinfischbach
273 - 274	Wüstems
311	Rüdesheim Niederwalddenkmal
312	Rüdesheim Flugplatz
313	Lorch - Bächergrund
321	Windeck Kloster Nothgottes
322 - 324	Aulhausen
325 - 326	Presberg
331 - 333	Stephanshausen
334	Johannisberg
335 - 336	Geisenheim

338	Geisenheim
341	Presberg
342	Lorch - Wisperstraße Parkplatz Ernstbachtal
343	Lorch - Wisperstraße
345	Lorch - Laukenmühle
346	Lorch - Kammerburg
347 - 348	Espenschied
349	Wollmerschied Forsthaus Werkerbrunnen
351 - 352	Lorch - Wisperstraße
353	Ransel - Kaufhaus Arz
354	Wollmerschied Feuerwehr
355	Ransel - Wasserwerk Ransel
356 - 358	Lorchhausen
359	Ransel - Munitionsdepot
361	Stephanshausen
362	Johannisberg
365 - 366	Hallgarten
370	Eitville
371	Hausen v. d. Höhe - Parkplatz Bitter Eiche
372 - 373	Kiedrich
374	Obergladbach - Mapper Hof
375	Niederglabdach - Erbacher Forsthaus
376 - 377	Rauenthal
378	Walluf
379	Eitville
381 - 382	Niederglabdach
383 - 384	Obergladbach
385	Hausen v. d. Höhe - Hainbücher Weg
387	Bärstadt - Parkplatz Eiserne Hand
389	Wambach - Parkplatz Umkehr
391	Bärstadt - Dreispitz
392	Wambach - Wambacher Mühle
393	Schlangenbad
394	Hausen v. d. Höhe - Parkplatz Finkenwiese

## Übersicht der Löschwasserstellen

W-01	Rückershausen	
W-02	Hausen über Aar	
W-03	Michelbach	
W-04	Kettenbach	
W-05	Panrod	
W-06	Daisbach	
W-07	Ramschied	Teich Pamper
W-08	Bad Schwalbach	Kurweiher
W-09	Bad Schwalbach	Waldsee
W-10	Bad Schwalbach	Nesselteich
W-11	Hettenhain	Teich Ehrlicher
W-12	Hettenhain	Teich Mippe
W-13	Langenseifen	Teich Mauer
W-14	Fischbach	Teich Dr. Doktor
W-15	Adolfseck	Teich Weiß
W-16	Adolfseck	Teich Dr. Rieß
W-17	Rauenthal	Fischteich Rausch
W-18	Kloster Eberbach	
W-19	Oestrich	Teich am Apfelbach
W-20	Marienthal	Offermannteich
W-21	Marienthal	Teich am Sommerrech
W-22	Geisenheim	Teich Sommerau
W-23	Huppert	Teich Steiger Hof
W-24	Laufenselden	Teich Einrich
W-25	Grebenroth	Teich Fuchs
W-26	Niedermeilingen	Schwallschieder Weiher
W-27	Egenroth	Gronauer Weiher
W-28	Egenroth	Teich Aberts
W-29	Egenroth	Teich Körnek
W-30	Egenroth	Teich Wirt
W-31	Niedermeilingen	Teich Neuhaus
W-32	Obermeilingen	Teich Tiefenbach
W-33	Obermeiligen	Teich Böttich + Herbst
W-34	Obermeilingen	Teich Weit
W-35	Wisper	Teich Kurtz
W-36	Wisper	Teich Rieger
W-37	Wisper	Wispersee
W-38	Nauroth	Teich Charwart
W-39	Kemel	Stauweiher
W-40	Kemel	Teich Christ
W-41	Springen	Teich Zecker
W-42	Langschied	Teich Bingel
W-43	Strinz Margarethä	Teich Römersbach
W-44	Steckenroth	Teich Hankammer
W-45	Steckenroth	Teich Georgenthal
W-46	Breithardt	Teich Schumacher
W-47	Burg-Hohenstein	Teich Lahnerbach
W-48	Strinz Margarethä	Teich Ziehner
W-49	Born	Teich Gierse
W-50	Born	Laubachteich

## Übersicht der Löschwasserstellen

W-51	Ketternschwalbach	
W-52	Strinz Trinitatis	Fischteich Raab
W-53	Beuerbach	Beuerbacher See
W-54	Wallrabenstein	
W-55	Görsroth	
W-56	Wörsdorf	Fischteich Mehl
W-57	Oberauroff	
W-58	Oberauroff	Kernweiher
W-59	Oberauroff	
W-60	Oberauroff	
W-61	Ehrenbach	Teich Alexi
W-62	Idstein	Gassenbach
W-63	Idstein	Angelverein Idstein
W-64	Wörsdorf	Teich Stricker/Reuter
W-65	Walsdorf	
W-66	Heftrich	Fischteich Subjetzky
W-67	Heftrich	
W-68	Lorch	Fischzucht Flach
W-69	Ransel	Fischzucht Kloth
W-70	Espenschied	Teich Laukenmühle
W-71	Niedernhausen	Angelteiche
W-72	Oberseelbach	Tümpel
W-73	Oestrich	Teich am Pfingstbach
W-75	Hallgarten	Hydrant Forsthaus
W-76	Presberg	Teich Forsthaus Grohloch
W-77	Windeck	Fischteich Nothgottes
W-78	Aulhausen	Teich Forsthaus Aulhausen
W-79	Aulhausen	Teich Forsthaus Rüdesheim
W-80	Assmannshausen	Teich Bodental
W-81	Obergladbach	Teich Hof Mappen
W-82	Bärstadt	
W-83	Bärstadt	Teich Meilinger Hof
W-84	Seitzenhahn	
W-85	Wingsbach	
W-86	Wehen	Rothauptteich
W-87	Wehen	
W-88	Hambach	
W-89	Orlen	Löser Teich
W-90	Orlen	Aar Quellbereich
W-91	Neuhof	
W-92	Neuhof	
W-93	Neuhof	
W-94	Siedlung Platte	
W-95	Neuhof	
W-96	Tenne	
W-97	Steinfischbach	
W-98	Steinfischbach	Fischteiche Bauroth
W-99	Steinfischbach	
W-100	Wüstems	
W-101	Niederems	Fischteich Franke

## Übersicht der Löschwasserstellen

W-102	Niederems	
W-103	Esch	Teich
W-104	Bermbach	Silbersee
W-105	Klarenthal	Teich am Eishaus
W-106	Klarenthal	Fischzucht
W-107	Klarenthal	Kesselbach Quelle

## **Rettungspunkte und Löschwasserstellen im Bereich:**

### **Aarbergen**

- Rettungspunkte

- Löschwasserstellen

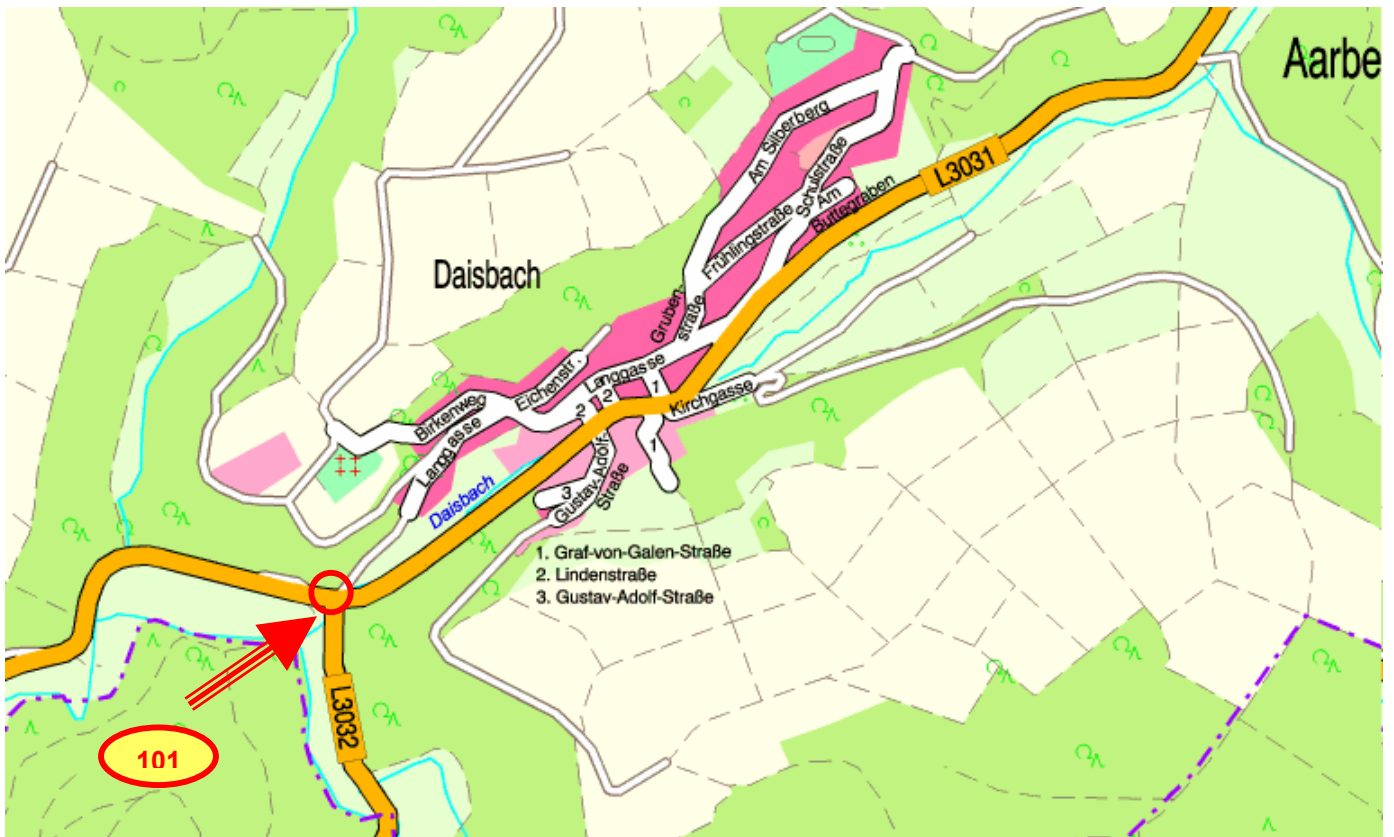


## **Rettungspunkte im Forstbereich:**

### **Aarbergen**

• 101	Daisbach
• 102	Panrod
• 103	Kettenbach
• 104	Michelbach
• 105	Hausen über Aar
• 106	Rückershausen

# Forst Rettungspunkte im Bereich: Aarbergen - Daisbach



## Rettungspunkt: 101

### Abzweig Hennethal

Von Panrod Richtung Kettenbach ( L 3031 ) ,  
durch Daisbach, am Ortsende nächster  
Abzweig links Richtung Hennethal ( L 3032),



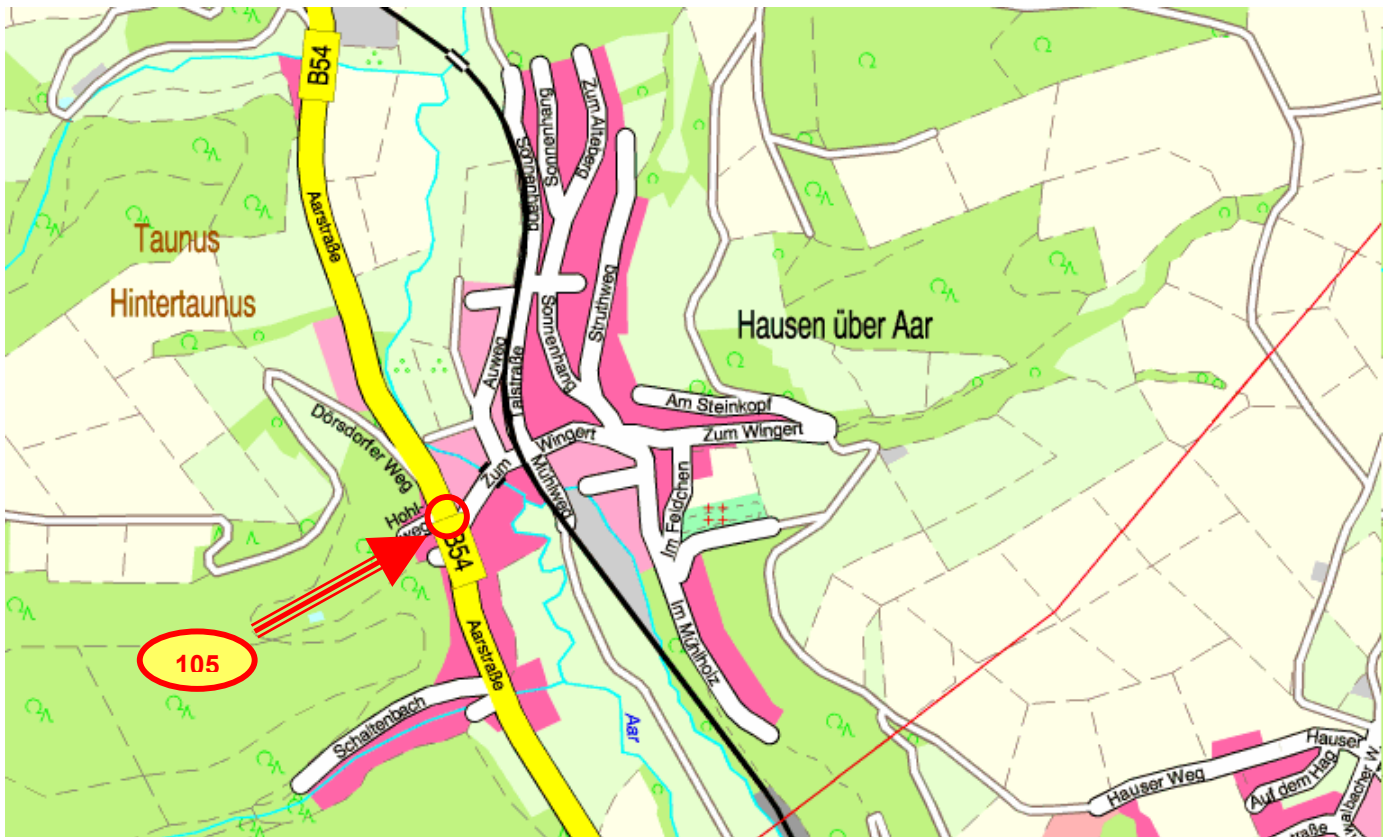
WGS 84

N 50° 14' 916 / E 008° 05' 916

UTM

MA 358 663

# Forst Rettungspunkte im Bereich: Aarbergen – Hausen über Aar



## Rettungspunkt: 105

### Ortsmitte Hausen über Aar

Aarstraße von Bad Schwalbach Richtung Diez ( B 54),

Ortsmitte, Kreuzung Aarstr. / Zum Wingert



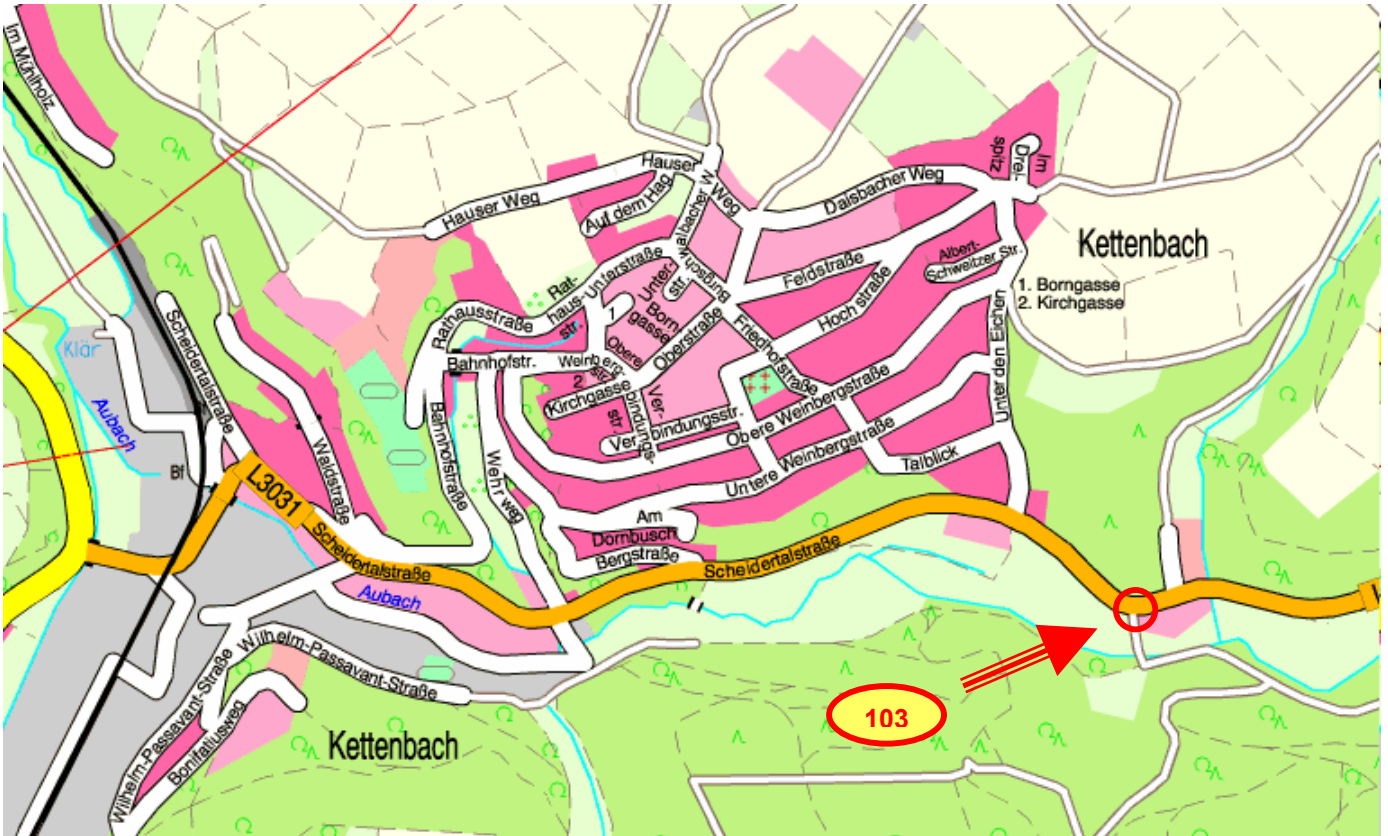
WGS 84

N 50° 15' 916 / E 008° 03' 500

UTM

MA 328 669

# Forst Rettungspunkte im Bereich: Aarbergen - Kettenbach



## Rettungspunkt: 103

### Ölmühle

Von Daisbach Richtung Michelbach ( L 3031)

vor Ortseingang Kettenbach erste Abfahrt

links ein Parkplatz, zur Ölmühle



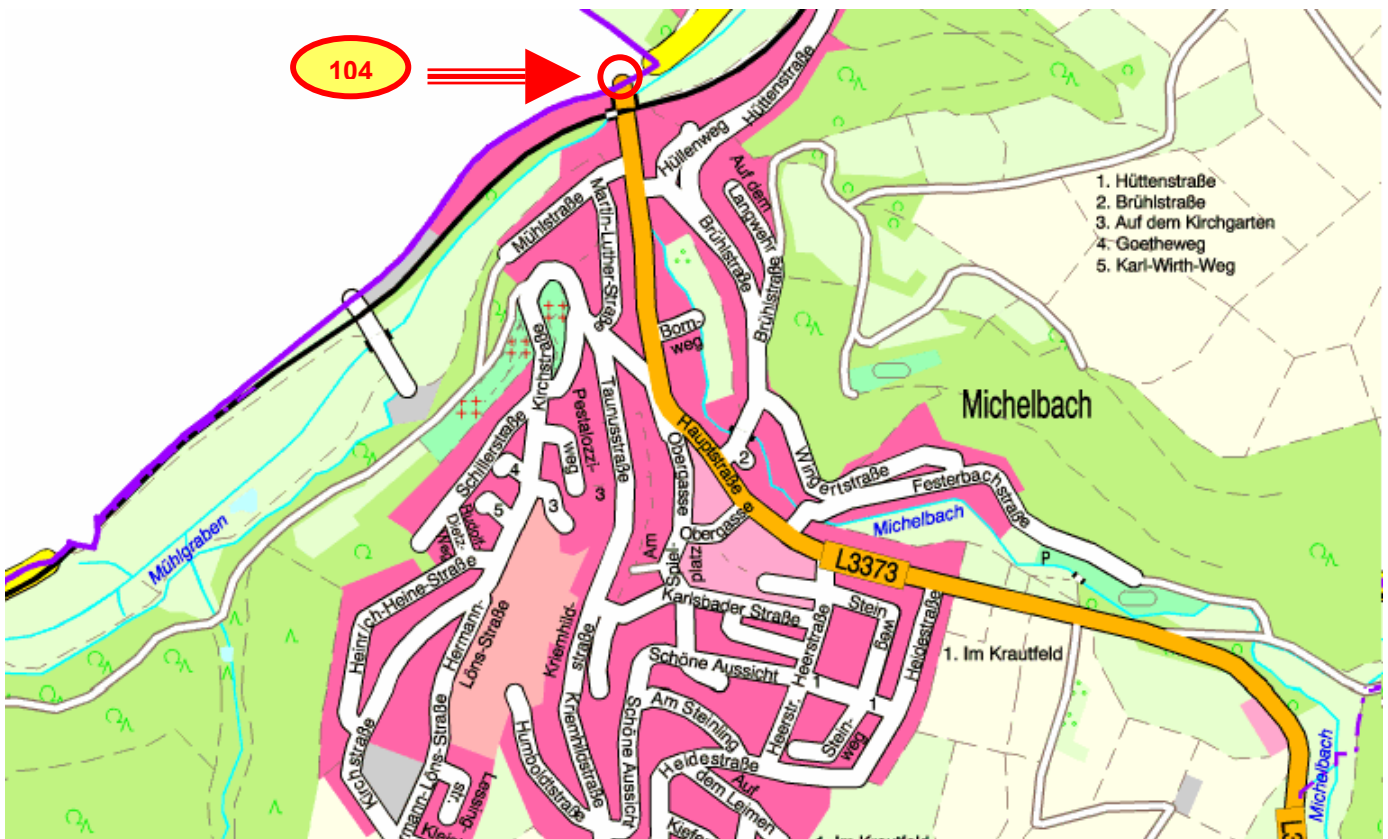
WGS 84

N 50° 14' 916 / E 008° 05' 100

UTM

MA 347 660

# Forst Rettungspunkte im Bereich: Aarbergen - Michelbach



## Rettungspunkt: 104

### Abzweig Breithardt

Aarstraße von Bad Schwalbach Richtung Diez ( B 54 ),

Im Ortsbereich Michelbach die erste Abfahrt rechts Richtung Breithardt ( L 3373 ),



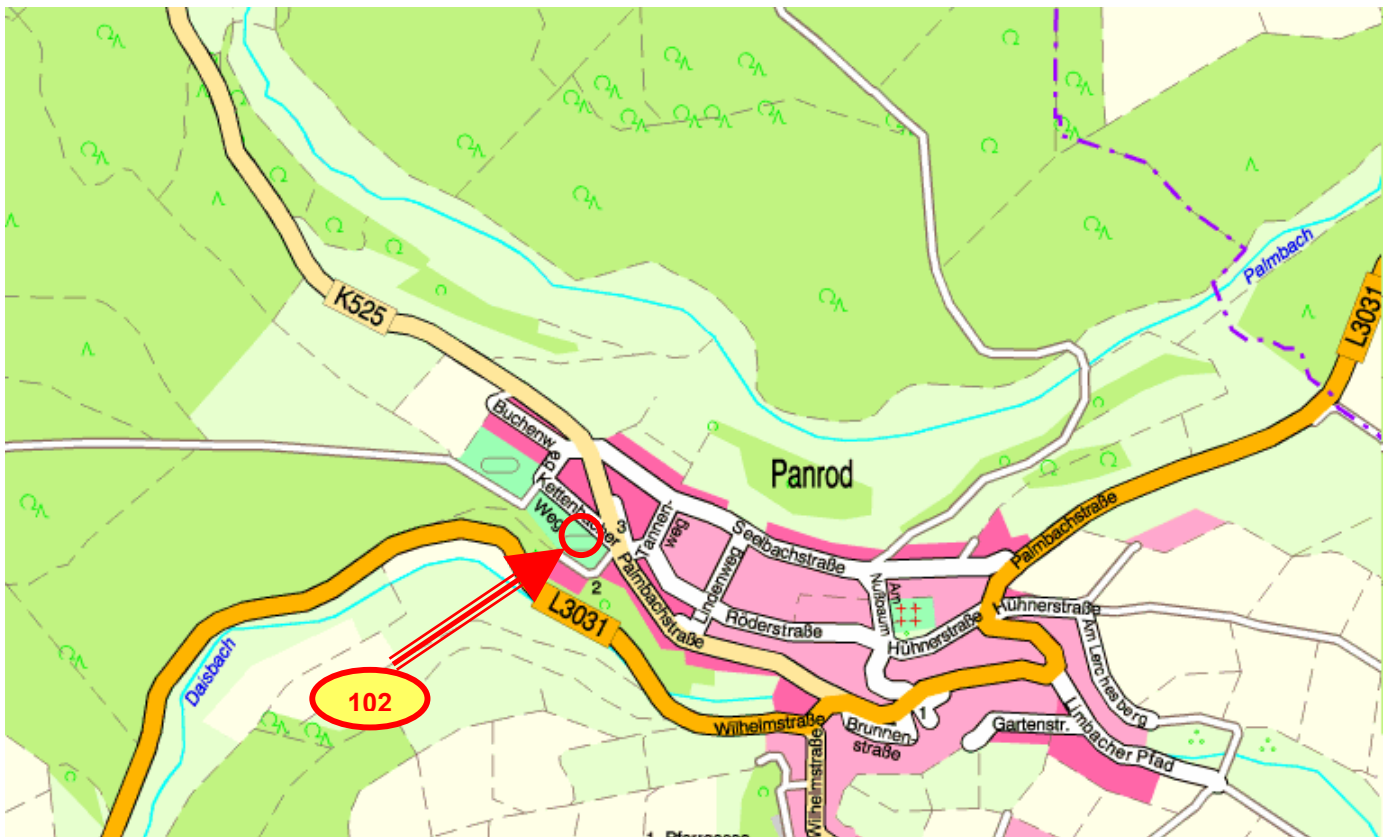
WGS 84

N 50° 14' 100 / E 008° 03' 466

UTM

MA 328 650

# Forst Rettungspunkte im Bereich: Aarbergen - Panrod



## Rettungspunkt: 102

### Sportplätze Panrod

Von Panrod, Palmbachstraße ( L 3031 )  
Richtung Burgschwalbach ( K 525 ),  
vorletzter Abzweig vorm Ortsausgang,  
Kettenbacher Weg, links die Sportplätze



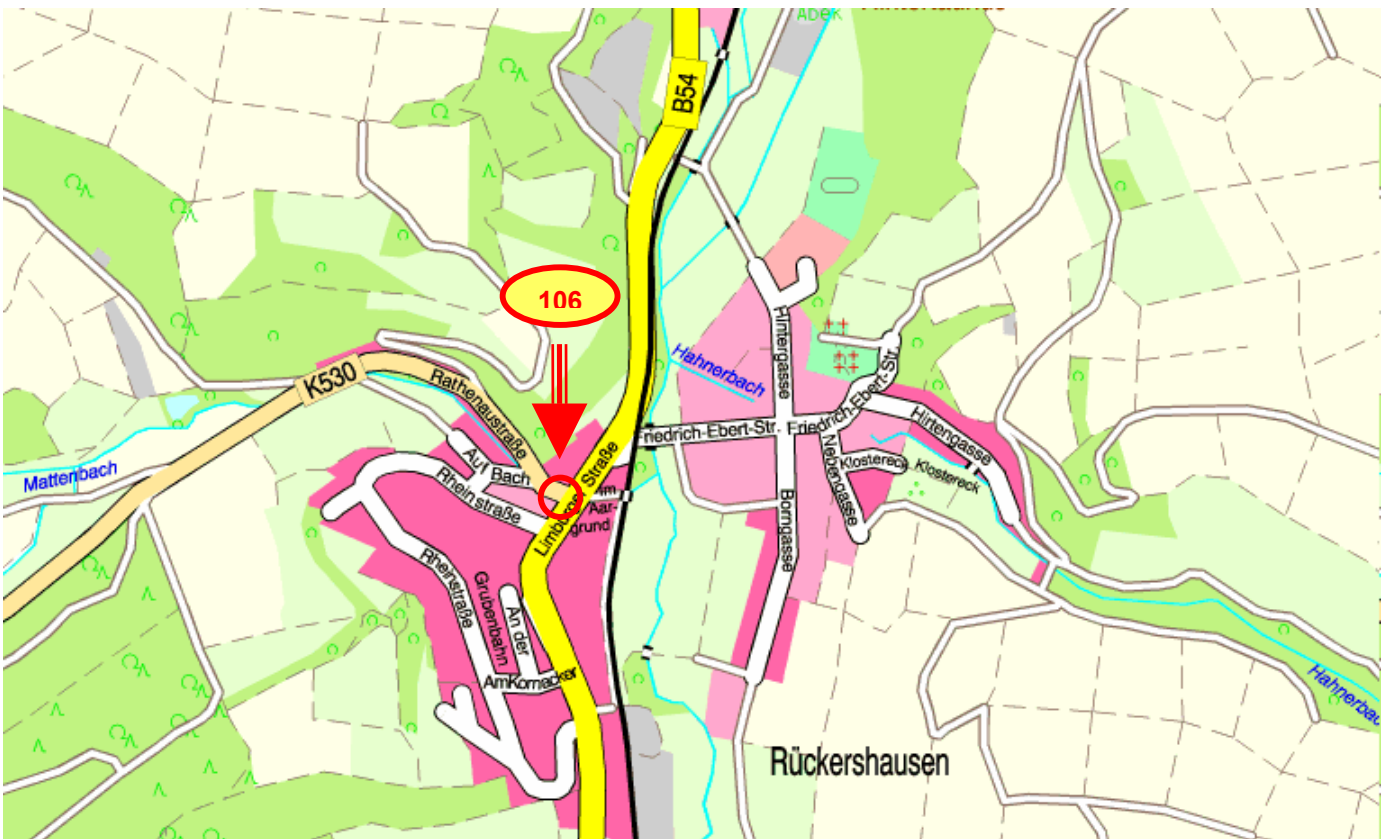
WGS 84

N 50° 15' 450 / E 008° 07' 633

UTM

MA 377 675

# Forst Rettungspunkte im Bereich: Aarbergen - Rückershausen



## Rettungspunkt: 106

### Abzweig Dörsdorf

Aarstraße von Bad Schwalbach Richtung  
Diez ( B 54),

Im Ortsbereich Rückershausen die vierte  
Straße links, in die Rathausstraße Richtung  
Dörsdorf ( K 530 )



WGS 84

N 50° 15' 900 / E 008° 03' 166

UTM

MA 324 685

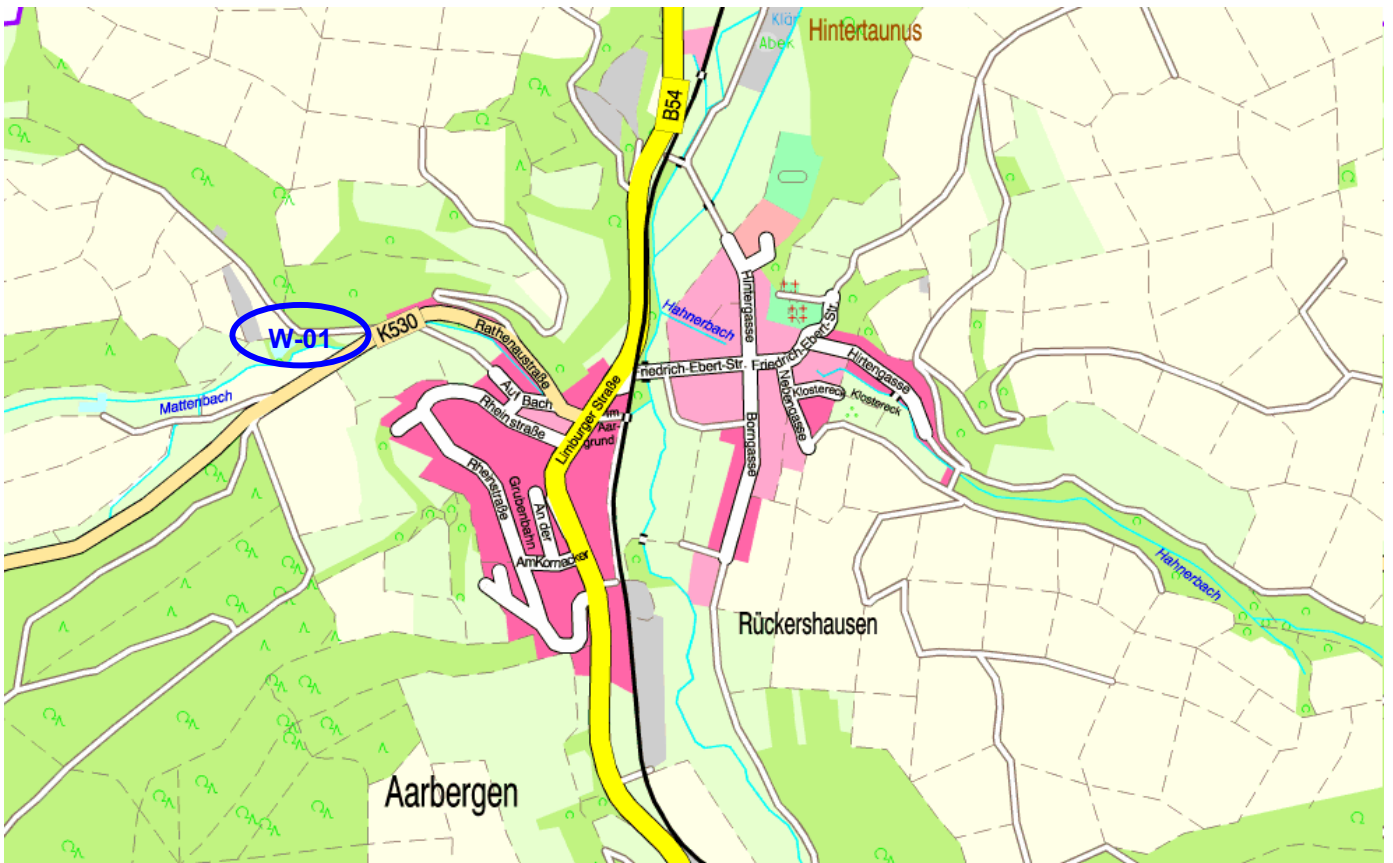
## Löschwasserstellen im Forstbereich:

### Aarbergen

• W-01	Rückershausen	westlich
• W-02	Hausen über Aar	westlich
• W-03	Michelbach	südwestlich
• W-04	Kettenbach	südöstlich
• W-05	Panrod	nördlich
• W-06	Daisbach	südlich



## Wasserstellen im Waldbereich: Aarbergen - Rückershausen



### Wasserstelle - 01:

#### **Westlich Rückershausen**

Von Rückershausen über die Rathenaustr.  
Richtung Dörsdorf K 530, zweiter Feldweg  
rechts, nach ca. 150m links die Teichanlage



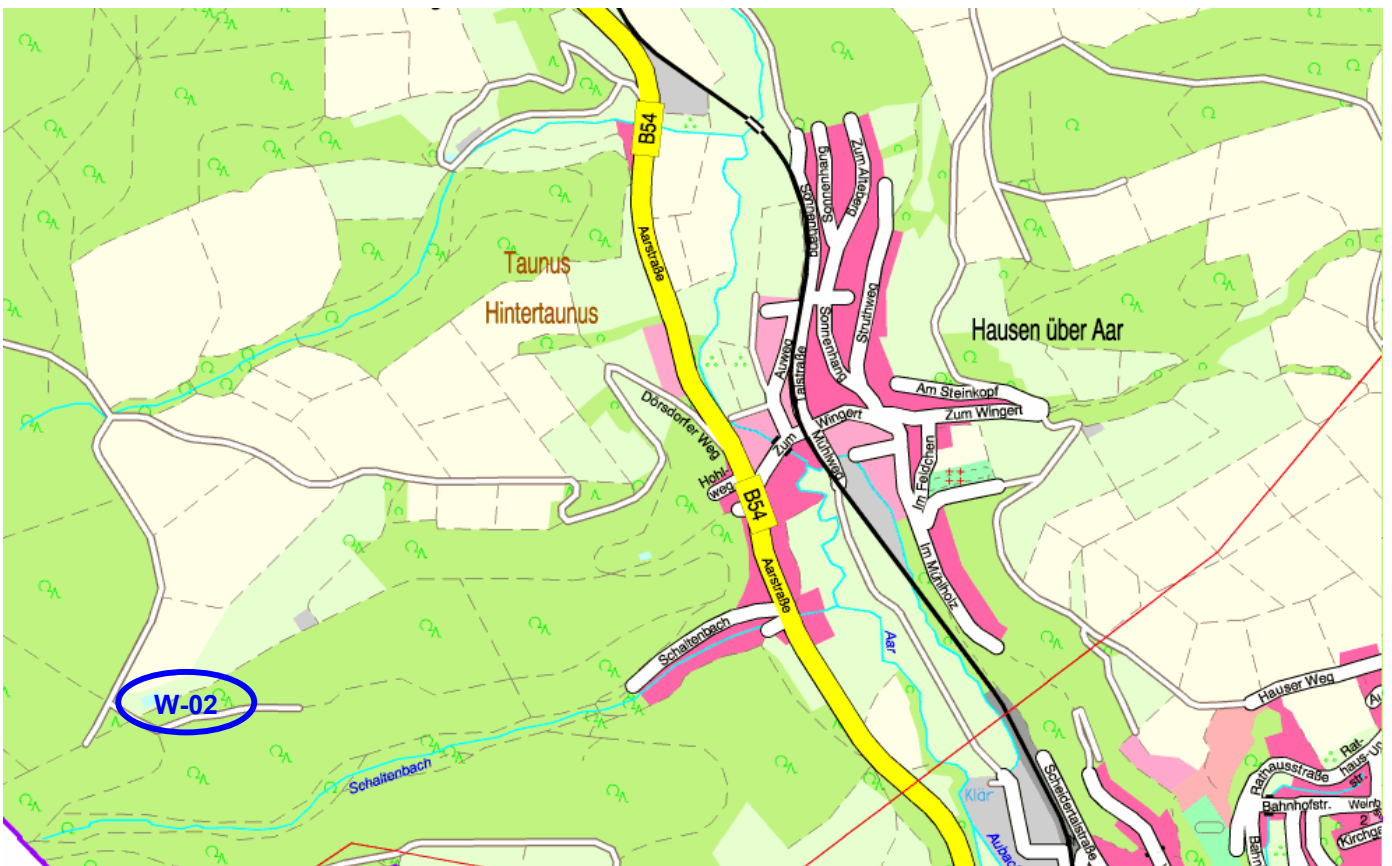
WGS 84

N 50° 15' 966 / E 008° 02' 766

UTM

MA 319 686

## Wasserstellen im Waldbereich: Aarbergen – Hausen ü. Aar



### Wasserstelle - 02:

#### Hausen ü. Aar

Hausen ü. Aar über Dörsdorfer Weg in den Feldweg, immer dem Wegverlauf nach, nach ca. 1600m an der Weggabelung links, nach ca. 570m kommt wieder eine Weggabelung, hier wieder nach links, nach 50m nochmal nach links, die Teichanlage



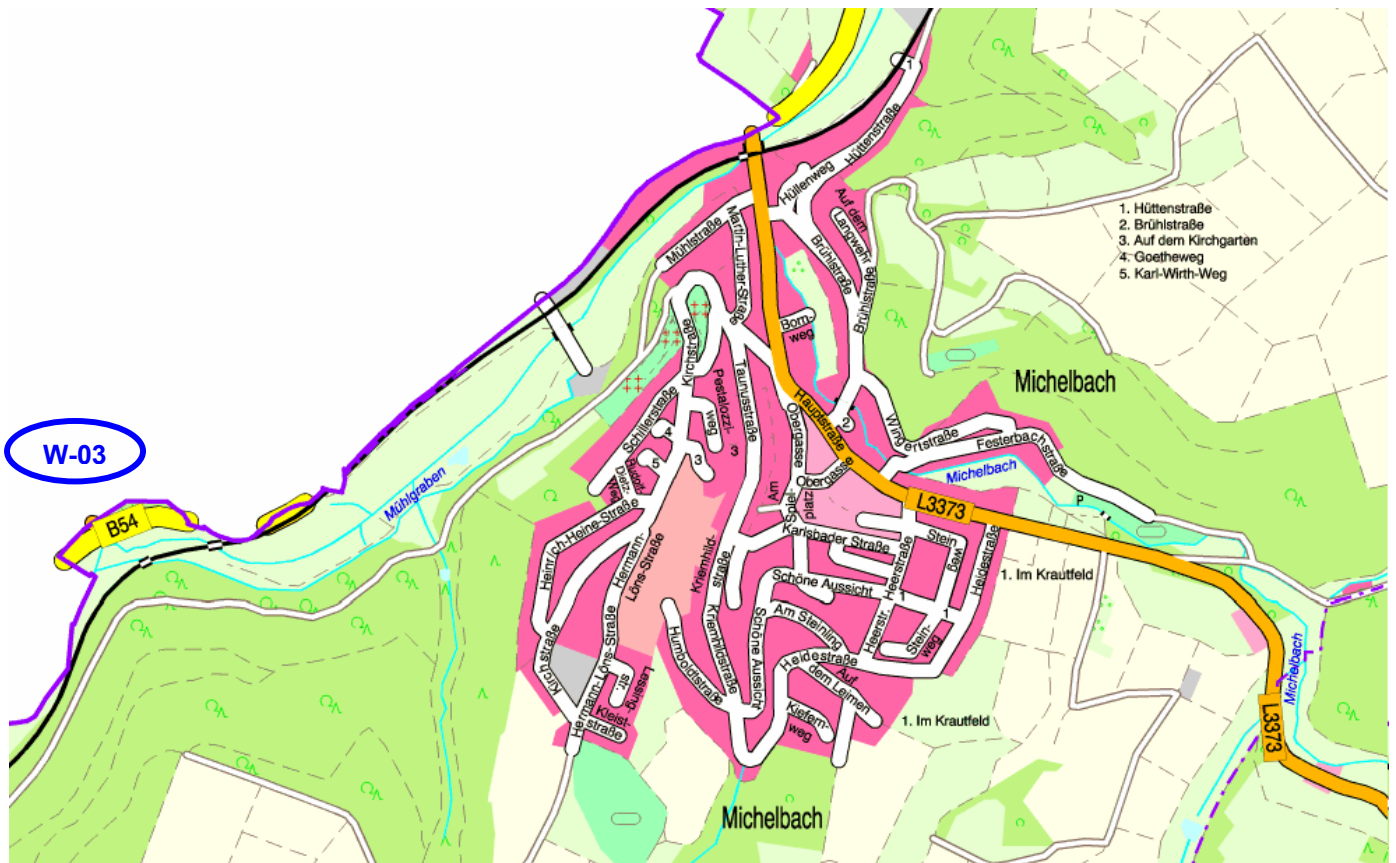
WGS 84

N 50° 14' 833 / E 008° 02' 600

UTM

MA 317 665

# Wasserstellen im Waldbereich: Aarbergen - Michelbach



## Wasserstelle - 03:

### **Südwestlich Michelbach**

Michelbach über B 54 und L 322 Richtung Reckenroth, nach der Abfahrt von der Aarstraße / B 54 in der ersten Kurve rechts in den Waldweg einbiegen, dann linker Hand die Teichanlage



WGS 84

N 50° 13' 666 / E 008° 02' 283

UTM

MA 313 644

## Wasserstellen im Waldbereich: Aarbergen - Kettenbach



### Wasserstelle - 04:

#### Teich im Staatswald

Daisbach über die L 3031, Richtung Kettenbach, vorm Ortseingang die erste Ausfahrt links zum Parkplatz Ölmühle, den Feldweg vom Parkplatz Richtung Flugplatz Michelbach, immer dem Wegverlauf nach, bis ca. 1000m linker Hand die Teichanlage ist



WGS 84

N 50° 14' 283 / E 008° 05' 516

UTM

MA 352 655

## Wasserstellen im Waldbereich: Aarbergen - Panrod



### Wasserstelle - 05:

#### **Nördlich Panrod**

Von Panrod über die Palmbachstr. / K 525 Richtung Burgschwalbach, nach ca. 1250m rechts in den Waldweg abbiegen und ca. 230m bis zu der Weggabelung, dann links bis rechter Hand die Teichanlage ist

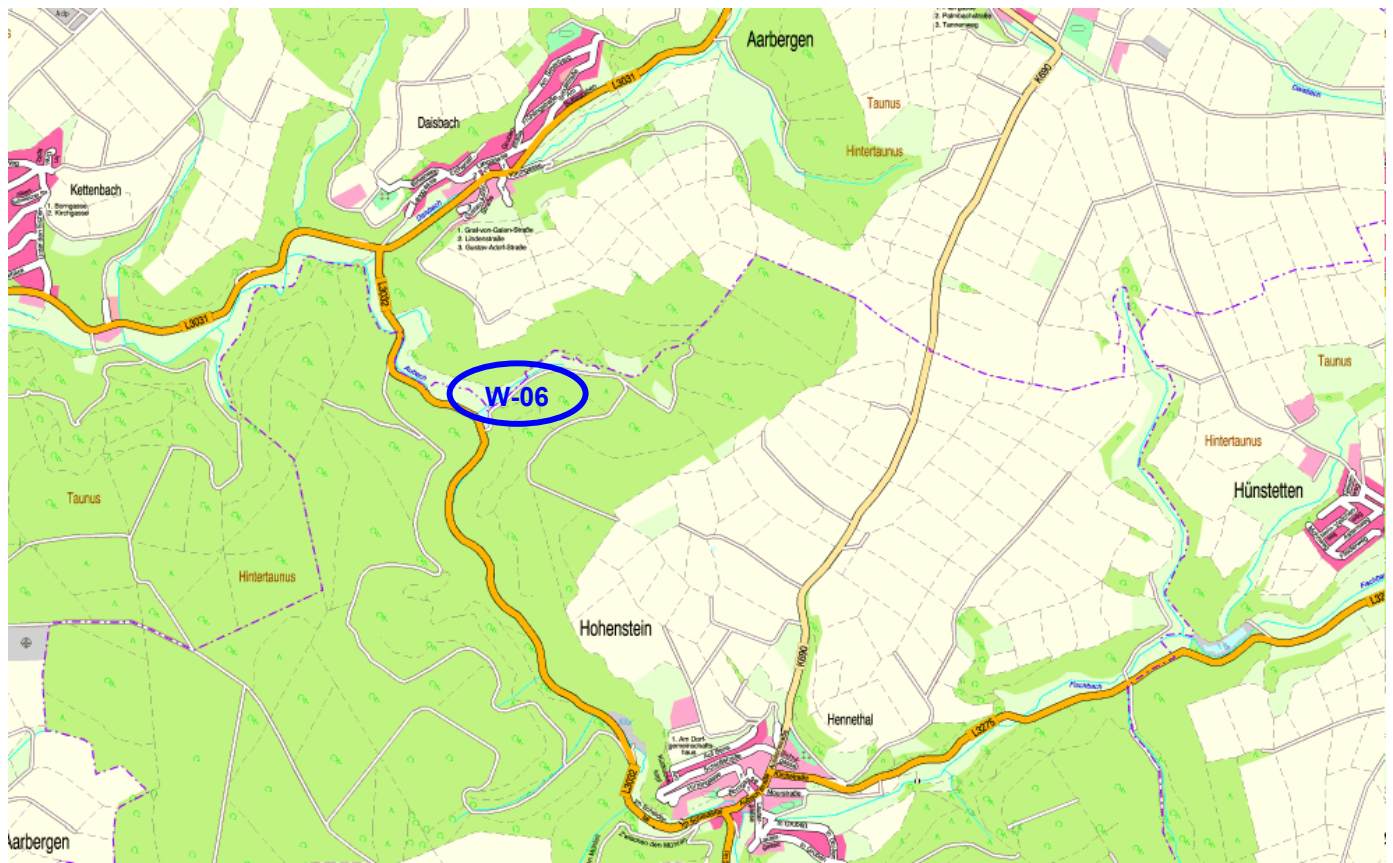


WGS 84 N 50,° 16' 166 / E 008° 07' 033

UTM

MA 371 689

## Wasserstellen im Waldbereich: Aarbergen - Daisbach



### Wasserstelle - 06:

#### **Südlich Daisbach**

Von Kettenbach über die L 3031 Richtung Daisbach, erste Abfahrt Richtung Hennethal, ca. 800m über die L 3032 in südliche Richtung bis linker Hand die Teichanlage ist



WGS 84

N 50° 14' 400 / E 008° 06' 316

UTM

MA 361 657

## **Rettungspunkte und Löschwasserstellen im Bereich:**

### **Bad Schwalbach**

- Rettungspunkte

- Löschwasserstellen

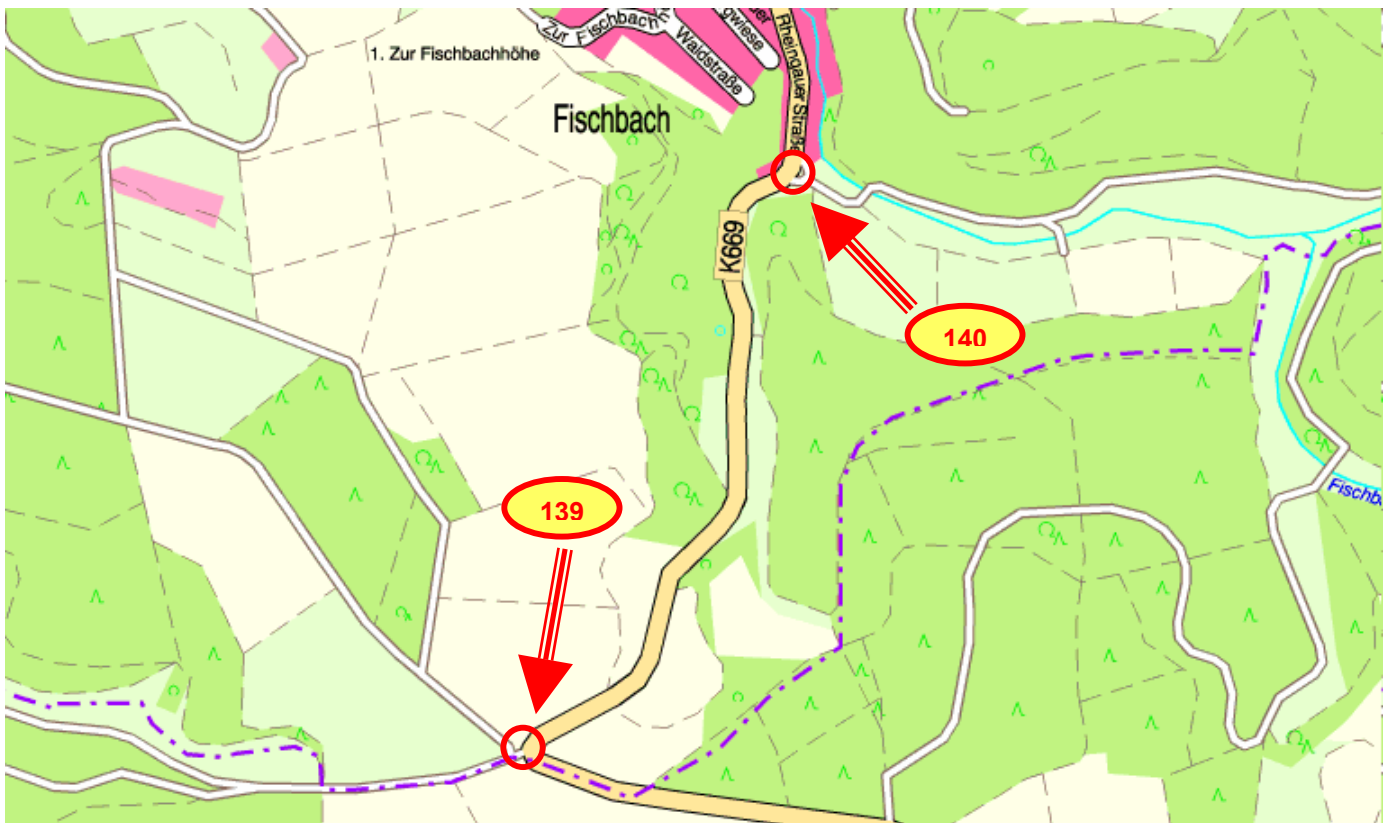
## Rettungspunkte im Forstbereich:

### Bad Schwalbach

• 139 - 140	Fischbach
• 141 - 144	Bad Schwalbach
• 145 - 147	Langenseifen
• 148	Ramschied
• 149	Heimbach
• 150 - 151	Lindschied
• 152	Adolfseck



# Forst Rettungspunkte im Bereich: Bad Schwalbach - Fischbach



## Rettungspunkt: 139

Forstrevier Schlangenbad : 386

### Parkplatz roter Kopf

Von Fischbach in Richtung Hausen v.d.H.  
( K 669 ), nach ca. 1000m im Kurven-  
bereich rechts auf den Parkplatz



WGS 84

N 50° 05' 733 / E 008° 01' 483

UTM

MA 302 497

## Rettungspunkt: 140

### Parkplatz am Bürgerhaus

Von Fischbach in Richtung Hausen v.d.H.  
( K 669 ), am Ortsausgang Fischbach links  
der Parkplatz am Bürgerhaus



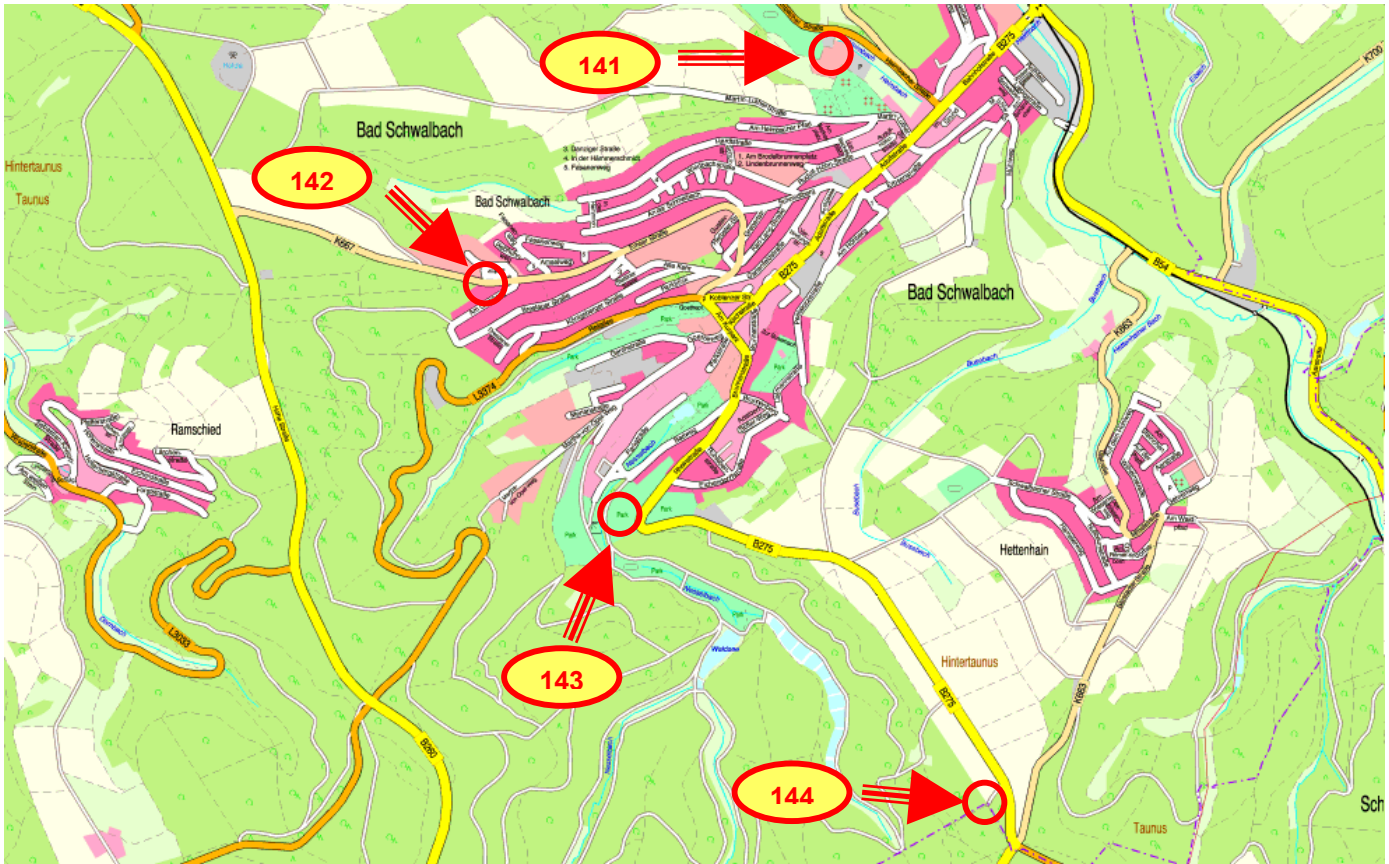
WGS 84

N 50° 06' 200 / E 008° 01' 816

UTM

MA 306 505

# Forst Rettungspunkte im Bereich: Bad Schwalbach



## Rettungspunkt: 141

### Parkplatz Schwimmbad

Bad Schwalbach Richtung Heimbach (L 3456), von Bad Schwalbach über Heimbacher Straße Richtung Heimbach, nach ca. 500m links das Schwimmbad



WGS 84

keine Landemöglichkeit

UTM

MA 337 556

## Rettungspunkt: 142

### Nikolaus August Otto Schule

Bad Schwalbach über die Emser Straße Richtung B 260, am Ortsausgang rechts



WGS 84

N 50° 08' 466 / E 008° 03' 416

UTM

MA 326 547

## Rettungspunkt: 143

### Minigolfplatz

Bad Schwalbach, Badweg Richtung Minigolfanlage / Tennisanlage



WGS 84

N 50° 07' 966 / E 008° 03' 816

UTM

MA 330 538

## Rettungspunkt: 144

Forstrevier Schlangenbad : 388

### Roter Stein

Bad Schwalbach, Rheinstraße Richtung B 260, am Ortsausgang nach dem Autohaus noch ca. 1500m, dann rechts der Parkplatz



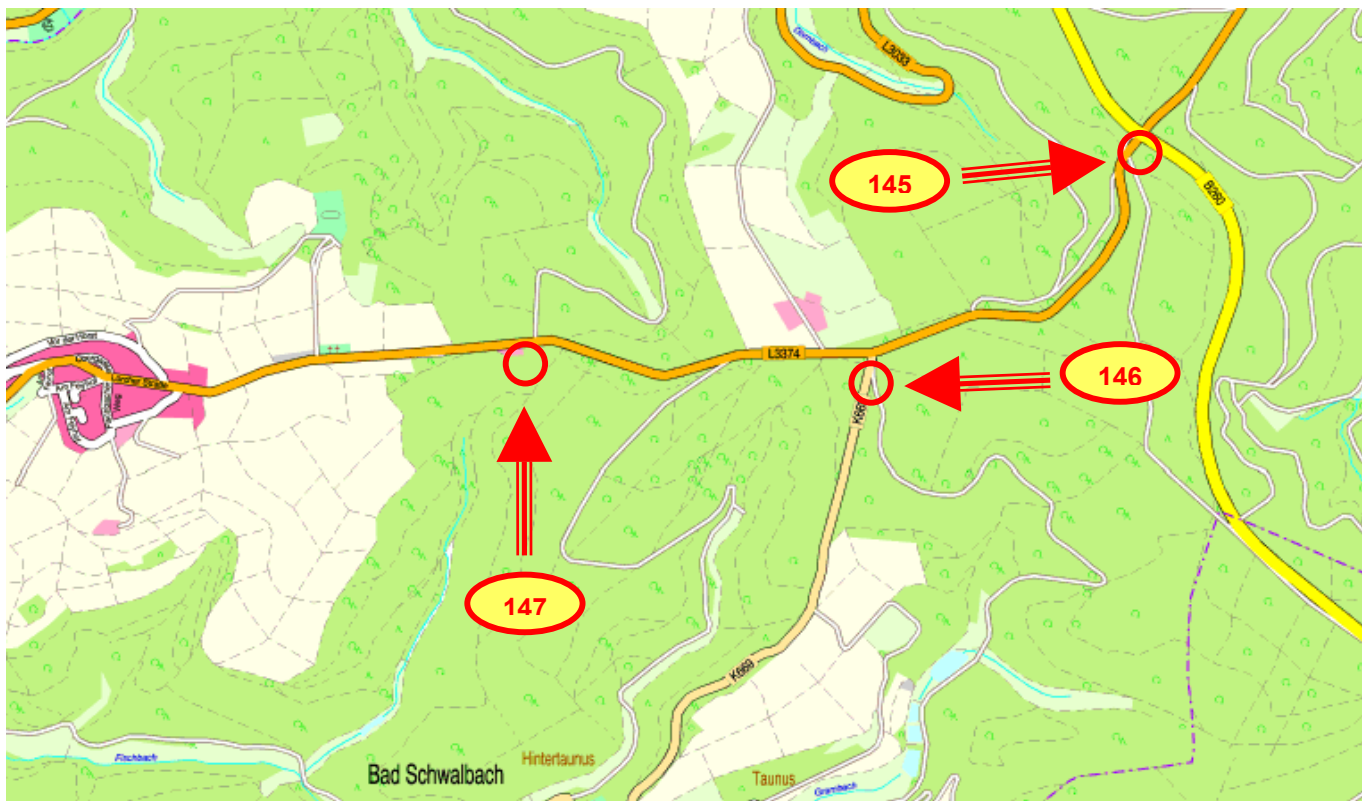
WGS 84

N 50° 07' 466 / E 008° 04' 916

UTM

MA 343 528

# Forst Rettungspunkte im Bereich: Bad Schwalbach - Langenseifen



## Rettungspunkt: 145

### Langenseifer Stock

Von Bad Schwalbach über die Reitallee Richtung Langenseifen ( L 3374), Kreuzungsbereich B 260



WGS 84

N 50° 07' 266 / E 008° 03' 000

UTM

MA 321 531

## Rettungspunkt: 146

### Abfahrt Fischbach

Von Bad Schwalbach, Reitallee Richtung Langenseifen ( L 3374), über die B 260 erste Abfahrt links Fischbach ( K 669 )



WGS 84

N 50° 07' 266 / E 008° 02' 383

UTM

MA 313 525

## Rettungspunkt: 147

### Schlehborner Heide

Von Bad Schwalbach über die Reitallee Richtung Langenseifen ( L 3374), von der B 260 nach ca. 2200m links Gaststätte Schlehborner Heide



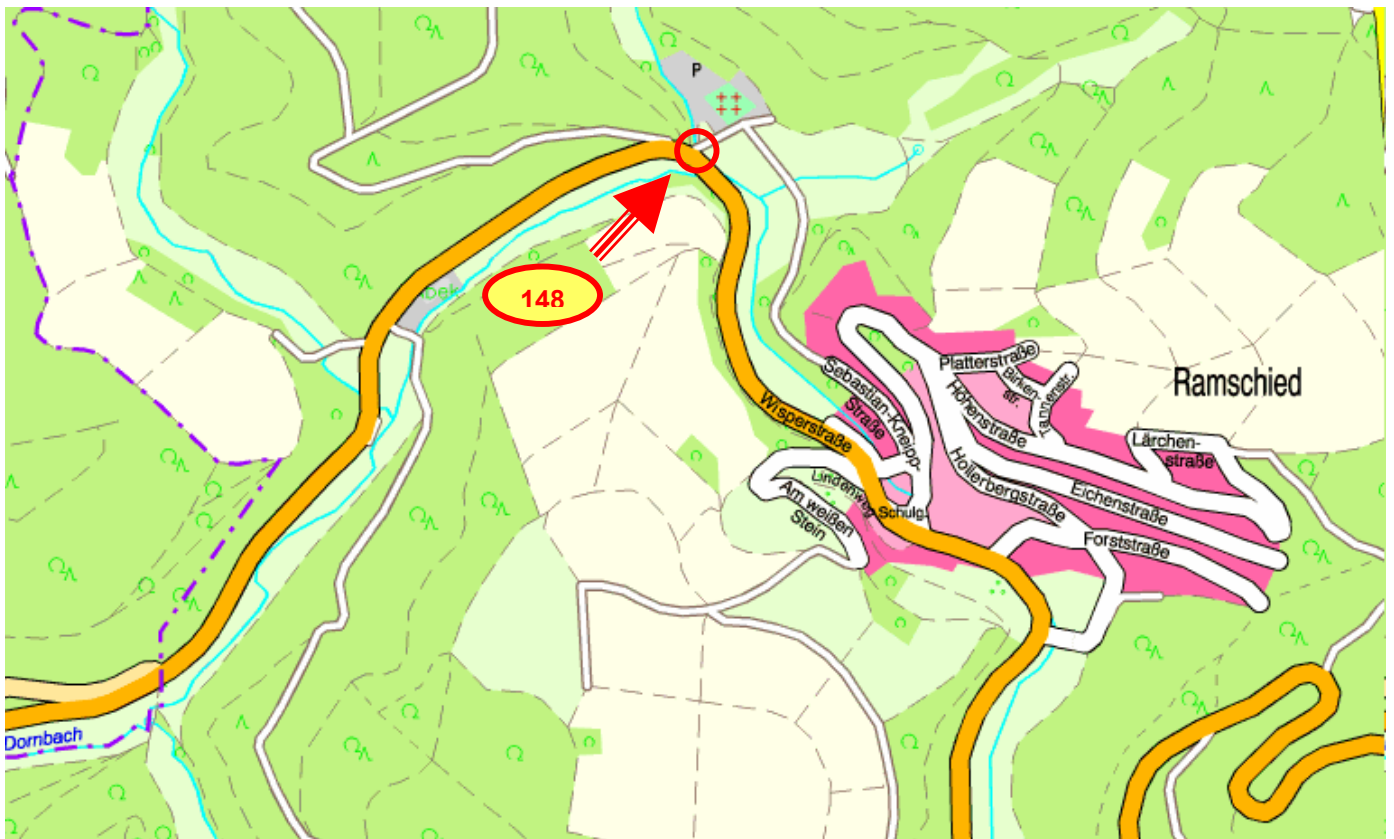
WGS 84

keine Landemöglichkeit

UTM

MA 303 525

# Forst Rettungspunkte im Bereich: Bad Schwalbach - Ramschied



## Rettungspunkt: 148

### Friedhof Ramschied

Von der B 260 Abfahrt Ramschied über die L 3033 ( Wisperstraße ) Richtung Lorch, durch Ramschied, vom Ortsende aus noch ca. 500m bis rechter Hand zum Friedhof



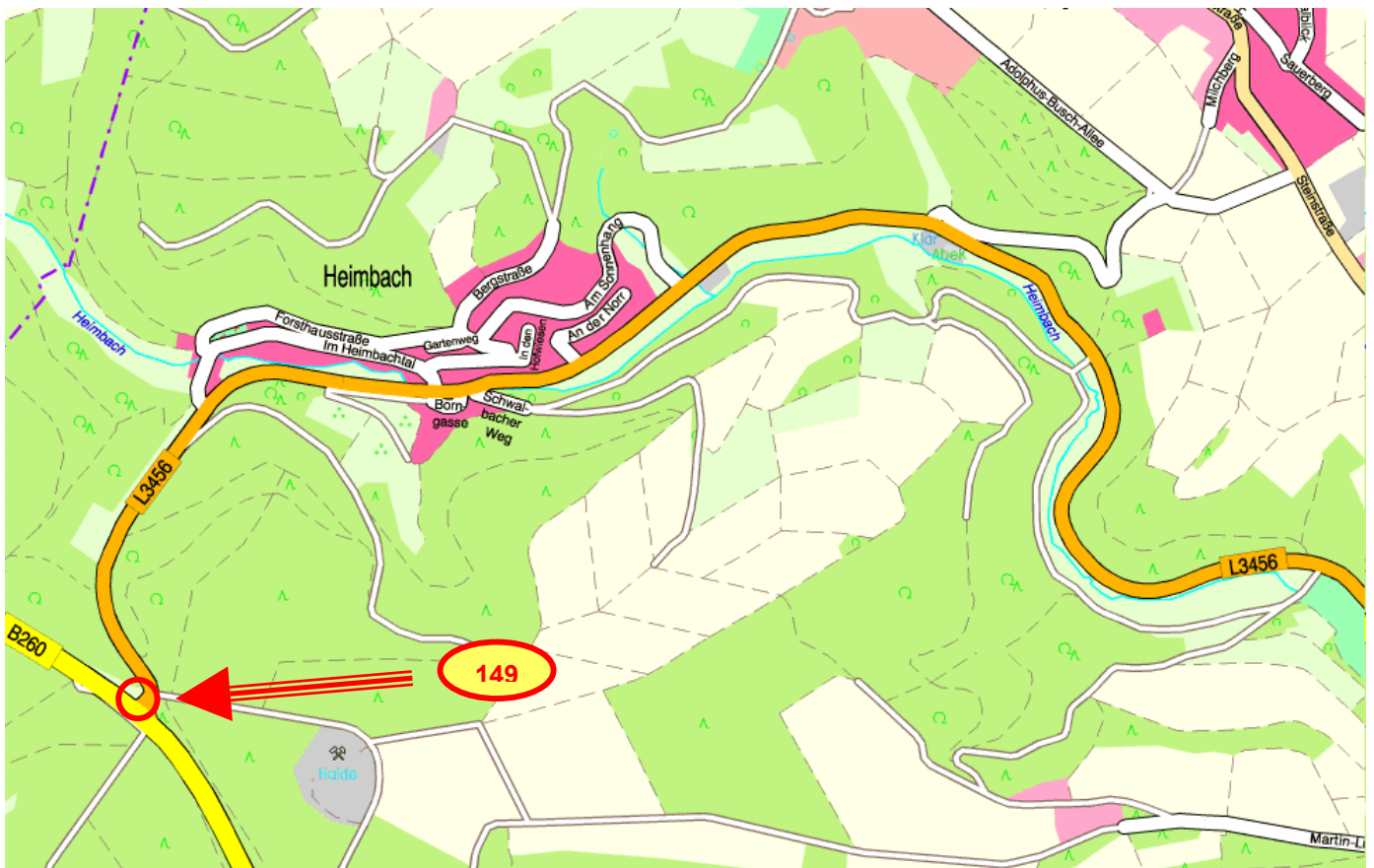
WGS 84

N 50°08' 316 / E 008° 01' 800

UTM

MA 307 545

# Forst Rettungspunkte im Bereich: Bad Schwalbach - Heimbach



## Rettungspunkt: 149

### **Abfahrt Heimbach**

Bad Schwalbach über die Heimbacher Straße über Heimbach Richtung zur B 260

oder

B 260 von Kemel Richtung Wambach, nach der Abfahrt Kemel die nächste Ausfahrt links Richtung Heimbach



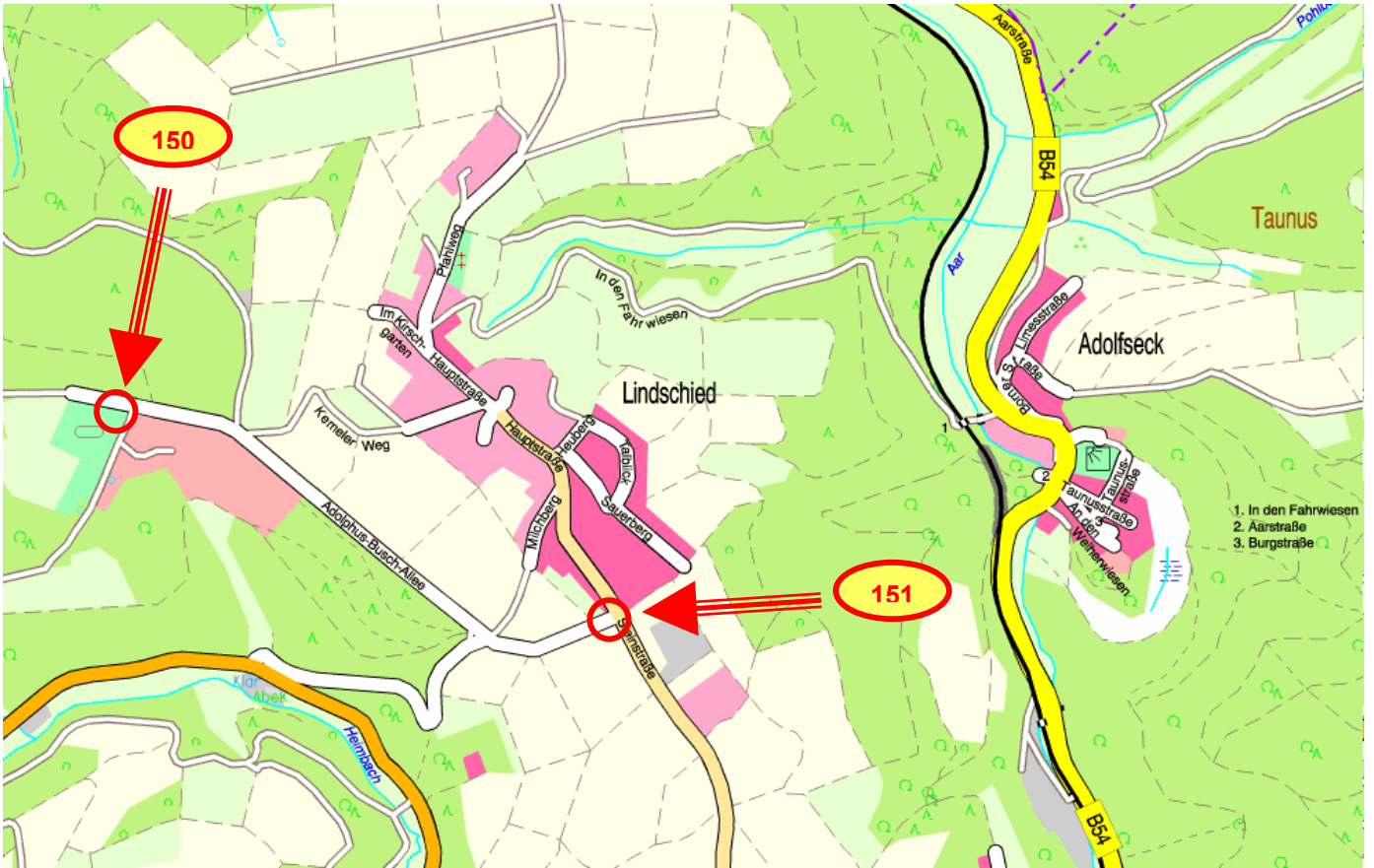
WGS 84

**N 50° 08' 916 / E 008° 02' 266**

**UTM**

**MA 312 556**

# Forst Rettungspunkte im Bereich: Bad Schwalbach - Lindschied



## Rettungspunkt: 150

### Sportplatz Lindschied

Bad Schwalbach über die K 666 Richtung Lindschied, vor dem Ortseingang links über die Adolphus Busch Allee an der Villa Lilly vorbei zum Sportplatz



WGS 84

N 50° 09' 683 / E 008° 03' 216

UTM

MA 324 570

## Rettungspunkt: 151

### Ortseingang Lindschied

Bad Schwalbach über die K 666 Richtung Lindschied, am Ortseingang im Bereich der Adolphus Busch Allee / Steinstraße stehen bleiben



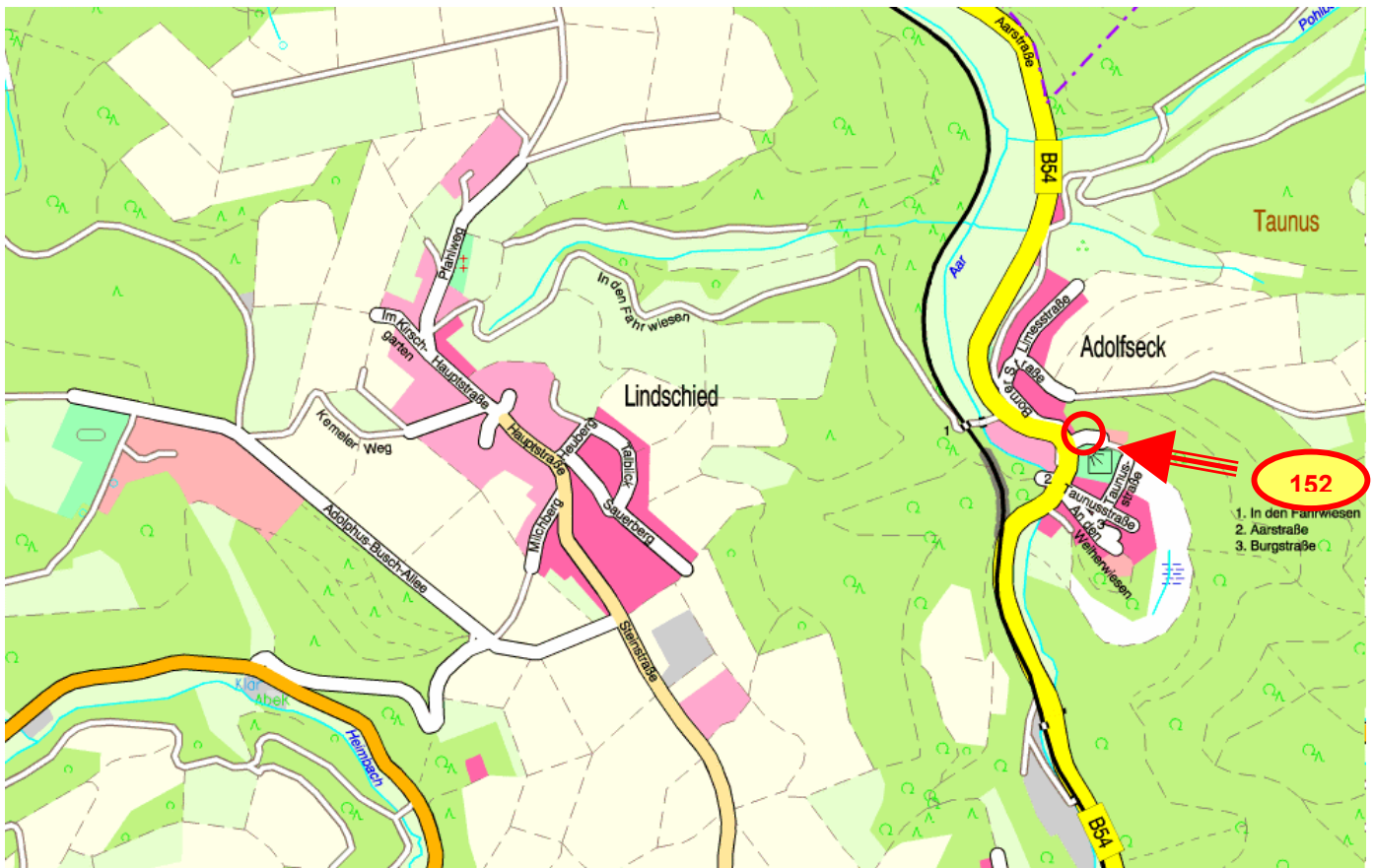
WGS 84

N 50° 09' 483 / E 008° 04' 033

UTM

MA 333 566

# Forst Rettungspunkte im Bereich: Bad Schwalbach - Adolfseck



## Rettungspunkt: 152

### Bürgerhaus Adolfseck

Von Bad Schwalbach Richtung Michelbach  
( B 54),

Ortslage Adolfseck rechts neben der B 54  
Richtung Bürgerhaus



WGS 84

N 50° 09' 650 / E 008° 04' 716

UTM

MA 342 569

## Löschwasserstellen im Forstbereich:

### Bad Schwalbach

• W-07	Ramschied	Teich Pamper	nördlich
• W-08	Bad Schwalbach	Kurweiher	Kurpark
• W-09	Bad Schwalbach	Waldsee	südwestlich
• W-10	Bad Schwalbach	Nesselteich	südwestlich
• W-11	Hettenhain	Teich Ehrlicher	nördlich
• W-12	Hettenhain	Teich Mippe	südöstlich
• W-13	Langenseifen	Teich Mauer	südöstlich
• W-14	Fischbach	Teich Dr. Doktor	nordöstlich
• W-15	Adolfseck	Teich Weiß	nördlich
• W-16	Adolseck	Teich Dr. Rieß	östlich



## Wasserstellen im Waldbereich: Bad Schwalbach - Ramschied



### Wasserstelle - 07:

#### Teich Pamper

Ramschied über die L 3033 Richtung Geroldstein, ca. 460m nach dem Ortsausgang rechts zum Friedhof, den Waldweg am Bachlauf des Dornbach entlang, nach ca. 300m rechter Hand die Teichanlage



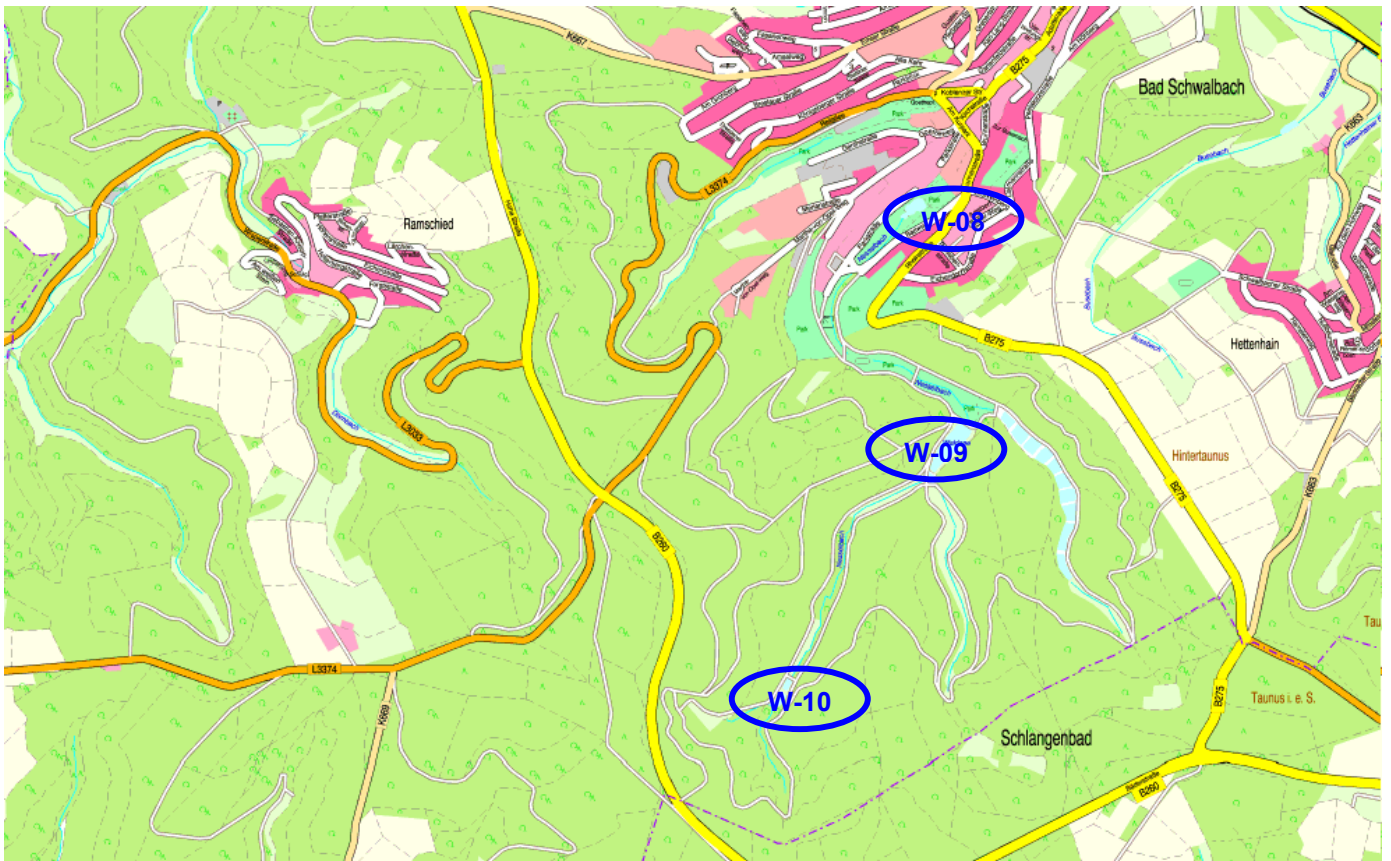
WGS 84

N 50° 08' 483 / E 008° 01'733

UTM

MA 306 548

# Wasserstellen im Waldbereich: Bad Schwalbach



## Wasserstelle - 08:

### Kurweiher

Ortslage Bad Schwalbach, über die Brunnenstraße und den Badweg zum Kurweiher



WGS 84

N 50° 08' 183 / E 008° 03' 950

UTM

MA 332 542

## Wasserstelle - 09:

### Waldsee

Von Bad Schwalbach über die Brunnenstraße, Badweg, Parkstraße Richtung Wald, nach ca. 100m den Waldweg an der Weggabelung links abbiegen, nach ca. 650m ist linker Hand der Waldsee



WGS 84

N 50° 07' 766 / E 008° 04' 083

UTM

MA 334 534

## Wasserstelle - 10: Nesselteich

### Südlich Bad Schwalbach

Von Bad Schwalbach Richtung Langenseifen, am Langenseifer Stock Richtung Wambach ( B 260 ), nach ca. 1260m links in den Wald, 660m den Wegverlauf nach, an der zweiten Weggabelung links abbiegen, nach 400m liegt rechts die Teichanlage

oder

von Bad Schwalbach über die Brunnenstraße, Badweg, Parkstraße Richtung Wald, nach ca. 100m den Waldweg an der Weggabelung links abbiegen, nach ca. 650m ist linker Hand der Waldsee, an diesem vorbei und am Nesselbach entlang zum Nesselteich



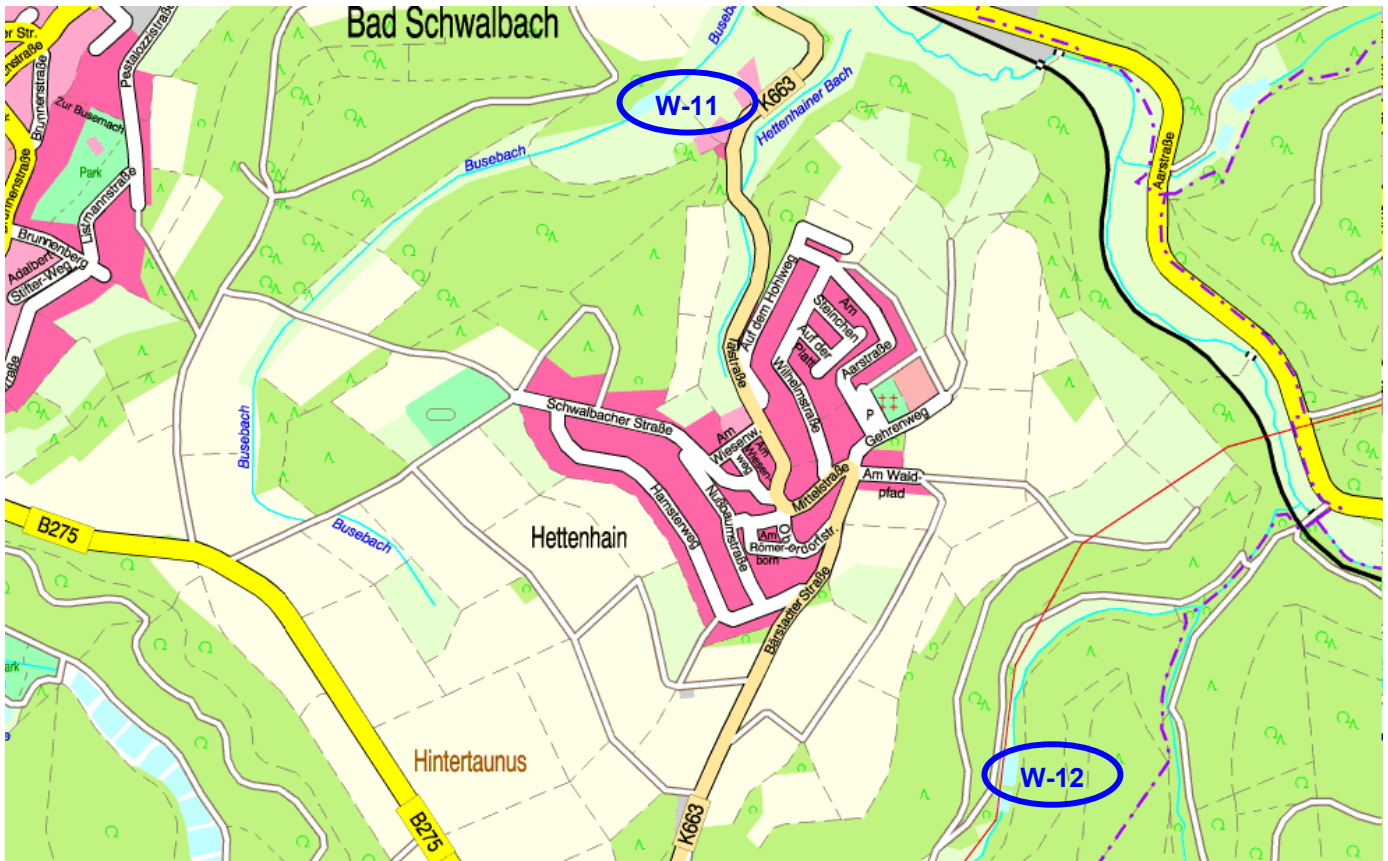
WGS 84

N 50° 07' 216 / E 008° 03' 550

UTM

MA 327 524

# Wasserstellen im Waldbereich: Bad Schwalbach - Hettenhain



## Wasserstelle - 11:

### Teich Erlicher

Bad Schwalbach über die B 54 Richtung Bleidenstadt, am Abzweig K 663 Richtung Hettenhain, ca. 520m bis zur „Gaststätte Berghof“, rechts über einen Feldweg ca. 140m zu der Teichanlage am Busebach



WGS 84

N 50° 08' 350 / E 008° 05' 116

UTM

MA 346 545

## Wasserstelle - 12:

### Teich Mippe

Bad Schwalbach über die B 54 Richtung Bleidenstadt, am Abzweig K 663 vorbei, nach ca. 1600m vor der Hammermühle rechts ins Feldweg, nach 180m wieder rechts und nach 30m links, ca. 650m den Wegverlauf nach zu der Teichanlage



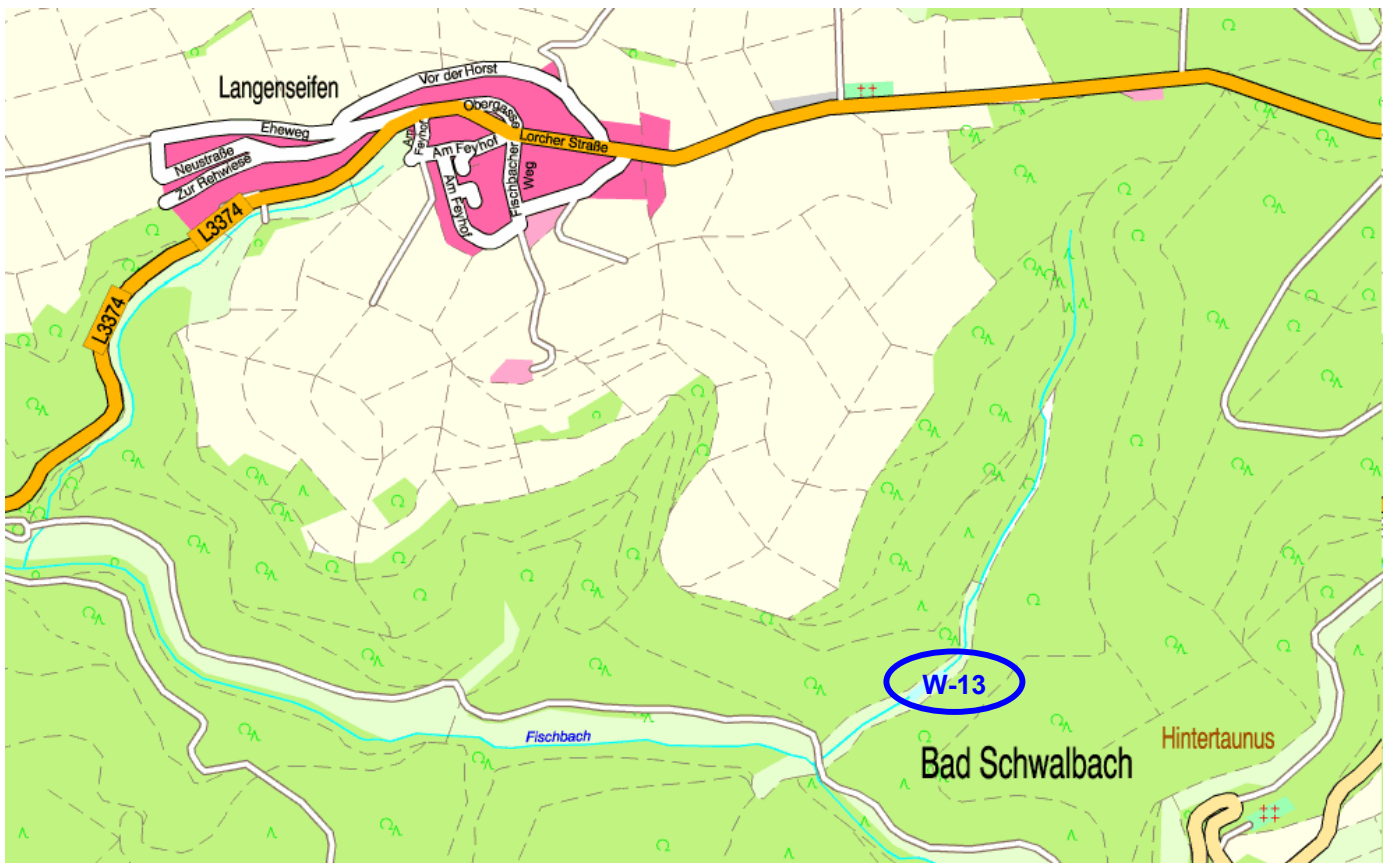
WGS 84

N 50° 07' 716 / E 008° 05' 650

UTM

MA 352 533

## Wasserstellen im Waldbereich: Bad Schwalbach - Langenseifen



### Wasserstelle - 13:

#### Teich Mauer

Von Langenseifen über die L 3374 Richtung Bad Schwalbach bis zur Gaststätte Schlehborner Heide, nächster Waldweg rechts, nach 160m an der Weggabelung rechts bis zur nächsten Weggabelung, nach 180m hier links und den Wegverlauf nach rechter Hand der Bachlauf, nach ca. 970m linker Hand die Teichanlage

oder

von Fischbach über die Borngasse in den Waldweg Richtung Langenseifen, nach ca. 960m rechts bis linker Hand die Teichanlage



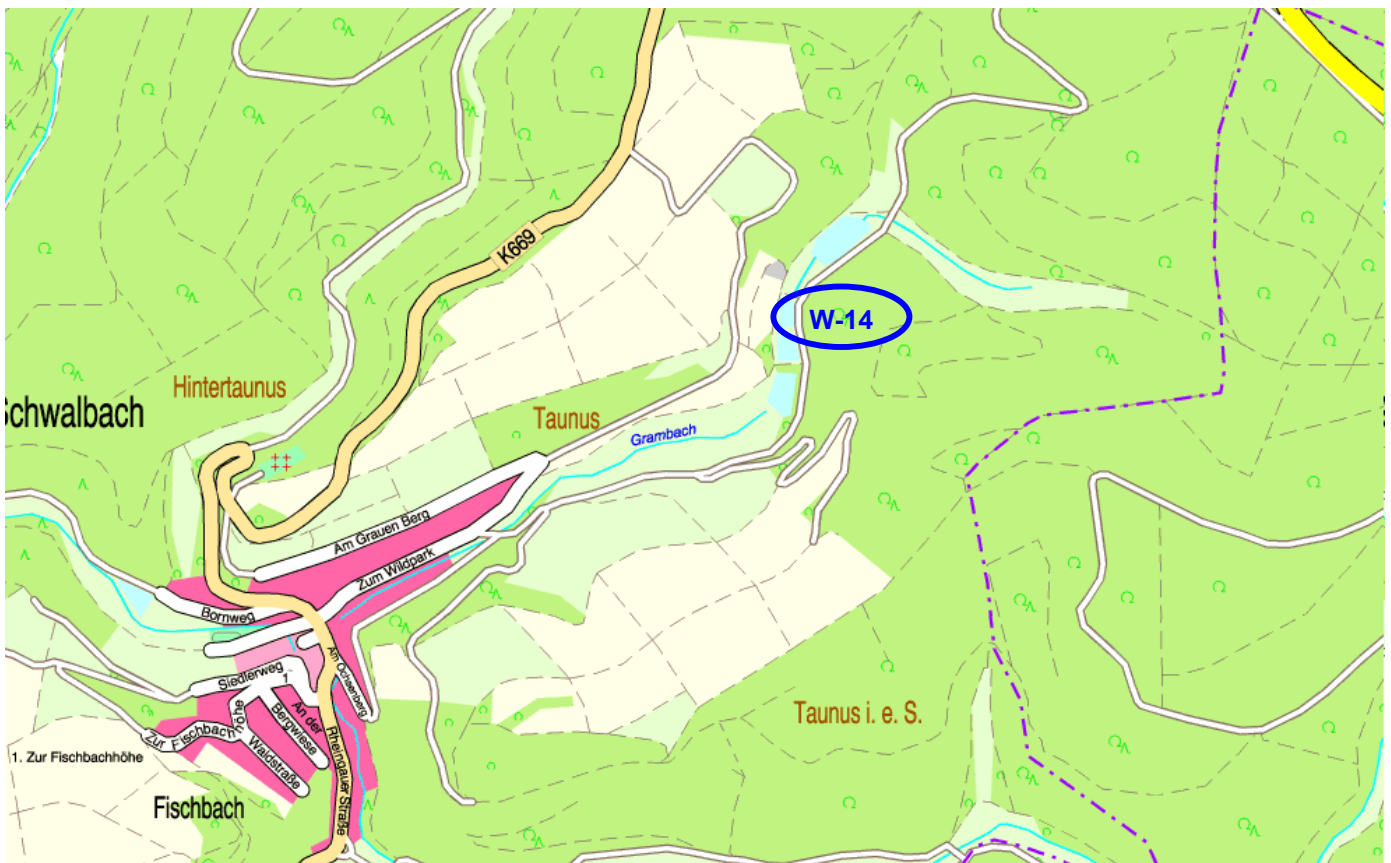
WGS 84

N 50° 06' 716 / E 008° 01' 215

UTM

MA 299 515

## Wasserstellen im Waldbereich: Bad Schwalbach - Fischbach



### Wasserstelle - 14:

#### Teich Dr. Doktor

Ortslage Fischbach über „Zum Wildpark“  
rechter Hand in den Waldweg, den  
Wegverlauf ca. 700m nach, bis linker Hand  
die Teichanlage



WGS 84

N 50° 06' 516 / E 008° 02' 483

UTM

MA 314 513

# Wasserstellen im Waldbereich: Bad Schwalbach - Adolfseck



## Wasserstelle - 15:

### Teich Weiß

Von Ortsausgang Adolfseck ca. 1500m Richtung Kläranlage Bad Schwalbach ca. 300m weiter links den Weg abbiegen, nach ca. 230m linker Hand die Teichanlage an der Kohlbach



WGS 84

N 50° 10' 533 / E 008° 04' 066

UTM

MA 334 585

## Wasserstelle - 16:

### Teich Dr. Rieß

Von Ortsausgang Adolfseck Richtung Kläranlage, den rechts Weg neben der B 54 bis zum Pohlbach, den Wegverlauf am Bachlauf zur Teichanlage folgen



WGS 84

N 50° 10' 150 / E 008° 05' 366

UTM

MA 349 578

## **Rettungspunkte und Löschwasserstellen im Bereich:**

### **Eltville**

- Rettungspunkte

- Löschwasserstellen

## Rettungspunkte im Forstbereich:

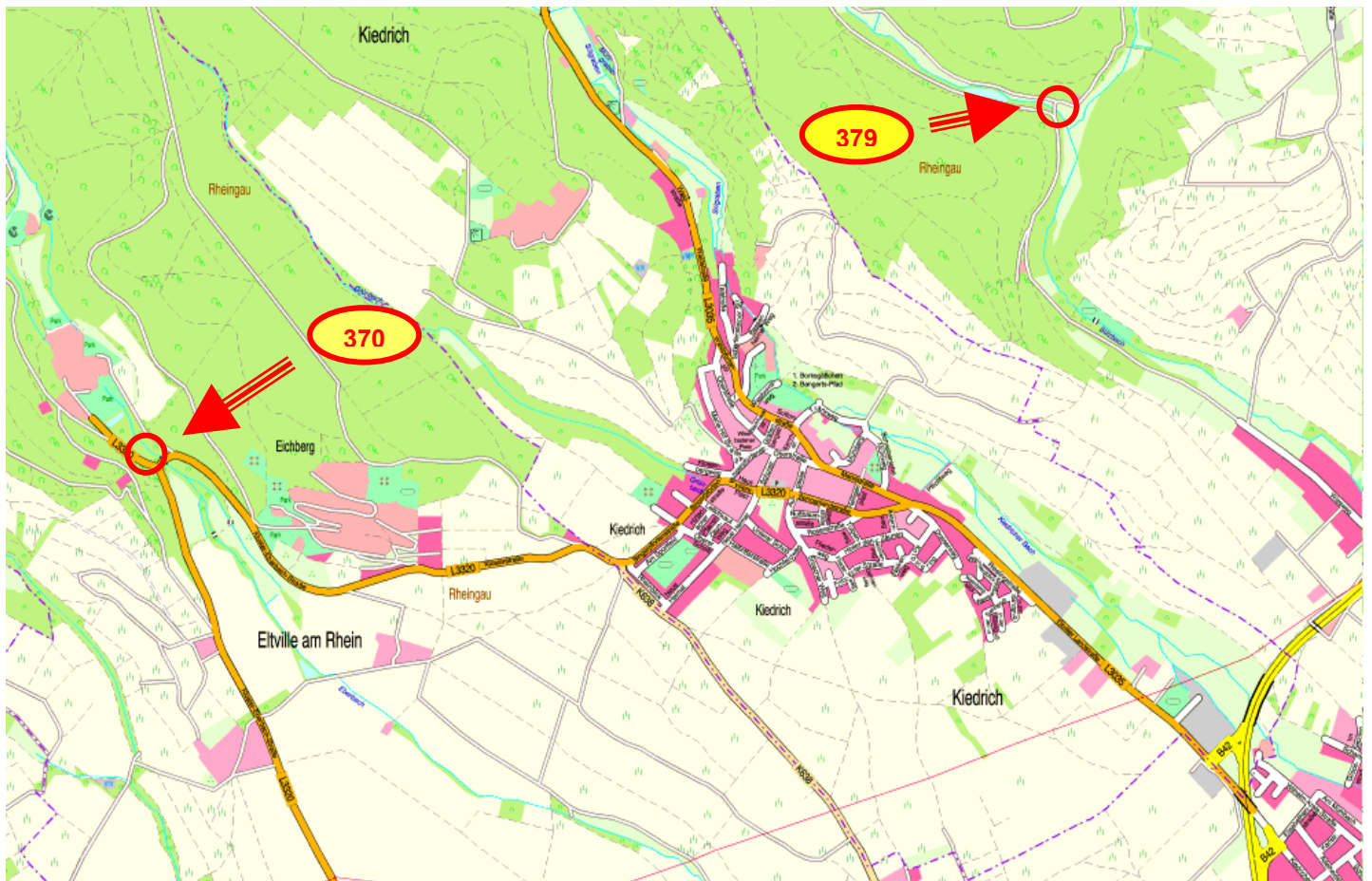
### Eltville

• 370 und 379 Eltville

• 376 - 377 Rauenthal



# Forst Rettungspunkte im Bereich: Eltville



## Rettungspunkt: 370

### **Kloster Eberbach**

Von Kiedrich über L 3320 die Richtung Hattenheim, an der Psychiatrische Klinik Eichberg vorbei, die zweite Abfahrt rechts zum Kloster Eberbach



WGS 84

N 50° 02' 433 / E 008° 02' 433

UTM

MA 319 435

## Rettungspunkt: 379

### **Gaststätte Rausch**

Von Martinsthal über die K 642 Richtung Eltville in die Schwalbacher Straße, am Ortseingang rechts in den Wiesweg einbiegen, ca. 3500m der Straße folgen bis zur Gaststätte Rausch



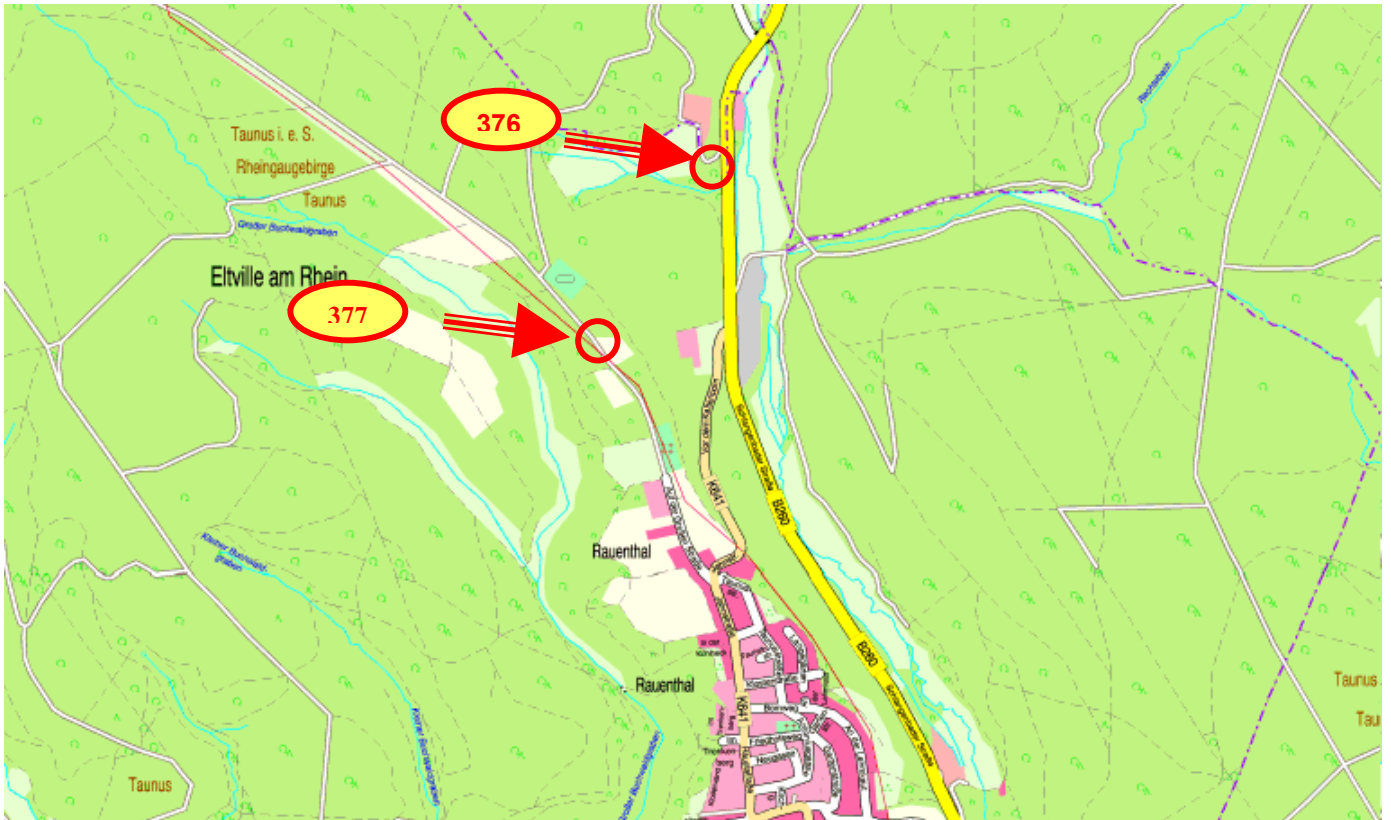
WGS 84

N 50° 03' 116 / E 008° 05' 800

UTM

MA 353 448

# Forst Rettungspunkte im Bereich: Eltville - Rauenthal



## Rettungspunkt: 376

### Parkplatz Klink

Von Wambach über die B 260 Richtung Martinsthal, ca. 350m nach der zweiten Abfahrt Schlangenbad rechts Parkplatz Kling



WGS 84

N 50° 04' 483 / E 008° 06' 583

UTM

MA 363 474

## Rettungspunkt: 377

### Parkplatz Sportplatz

Ortslage Rauenthal, über die Jahnstraße und „Auf der Großen Straße“ Richtung Friedhof / Sportplatz



WGS 84

N 50° 04' 400 / E 008° 06' 166

UTM

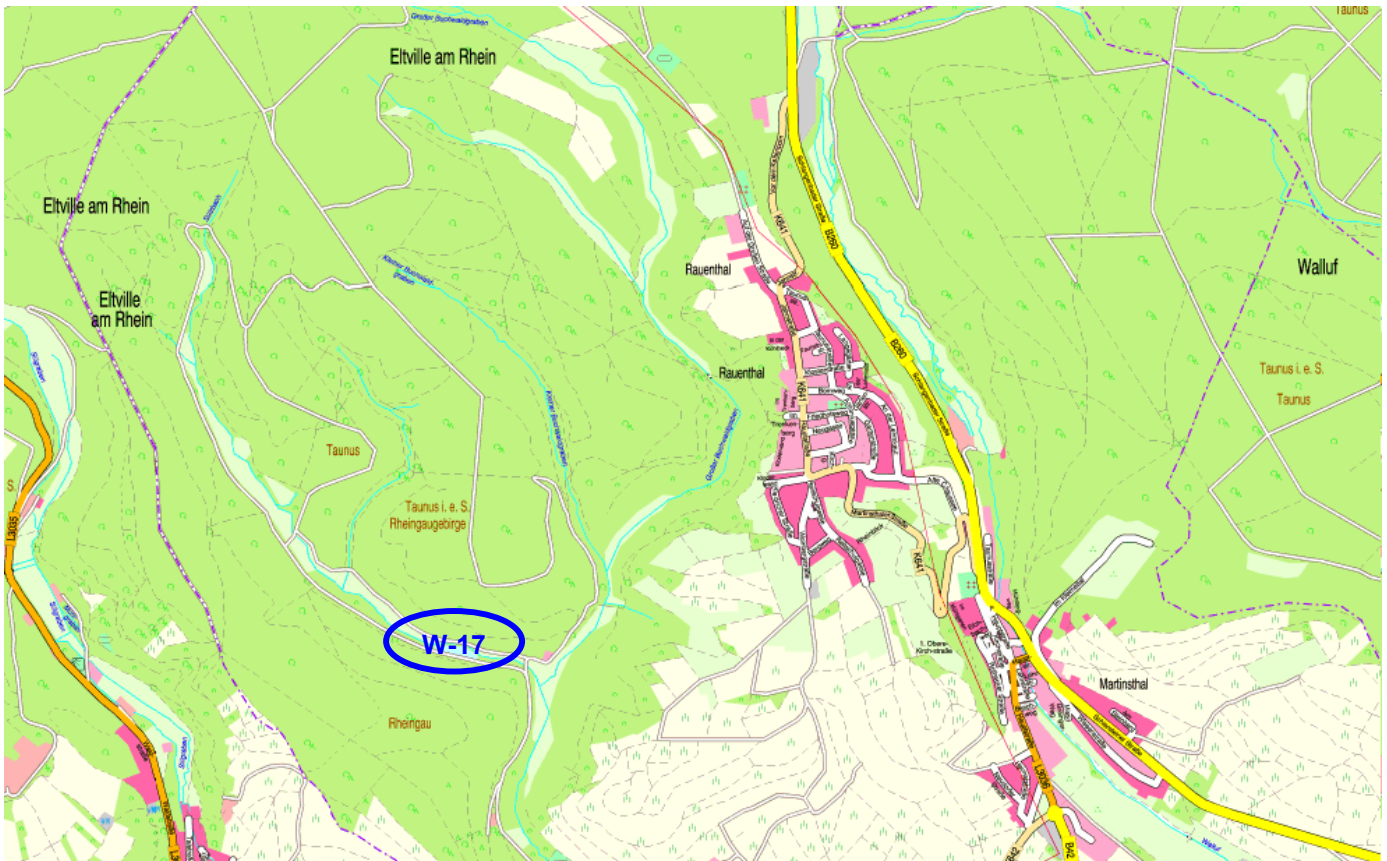
MA 358 472

## Löschwasserstellen im Forstbereich:

### Eltville

• W-17	Rauenthal	Fischteich Rausch	südwestlich
• W-18	Kloster Eberbach		

## Wasserstellen im Waldbereich: Eltville - Rauenthal



### Wasserstelle - 17:

#### **Fischteich Rausch**

Ortsbereich Eltville über den Wiesweg und den Feldweg Richtung Gaststätte Rausch, nach ca. 700m am Sportplatz vorbei, nach weiteren 900m eine Weggabelung, hier links bis rechter Hand zur Teichanlage



WGS 84

N 50° 03' 233 / E 008° 02' 650

UTM

MA 350 448

## Wasserstellen im Waldbereich: Eltville – Kloster Eberbach



### Wasserstelle - 18:

#### **Kloster Eberbach**

Von Kiedrich über die Klosterstraße (L 3320) zum Kloster, die zweite Abfahrt rechts zum Kloster Eberbach und der Teichanlage

oder

von Hattenheim über Erbacherstraße (L 3320) zum Kloster Eberbach, die erste Abfahrt linker Hand zur Teichanlage



WGS 84

N 50° 02' 516 / E 008° 02' 883

UTM

MA 318 437

## **Rettungspunkte und Löschwasserstellen im Bereich:**

### **Geisenheim**

- Rettungspunkte

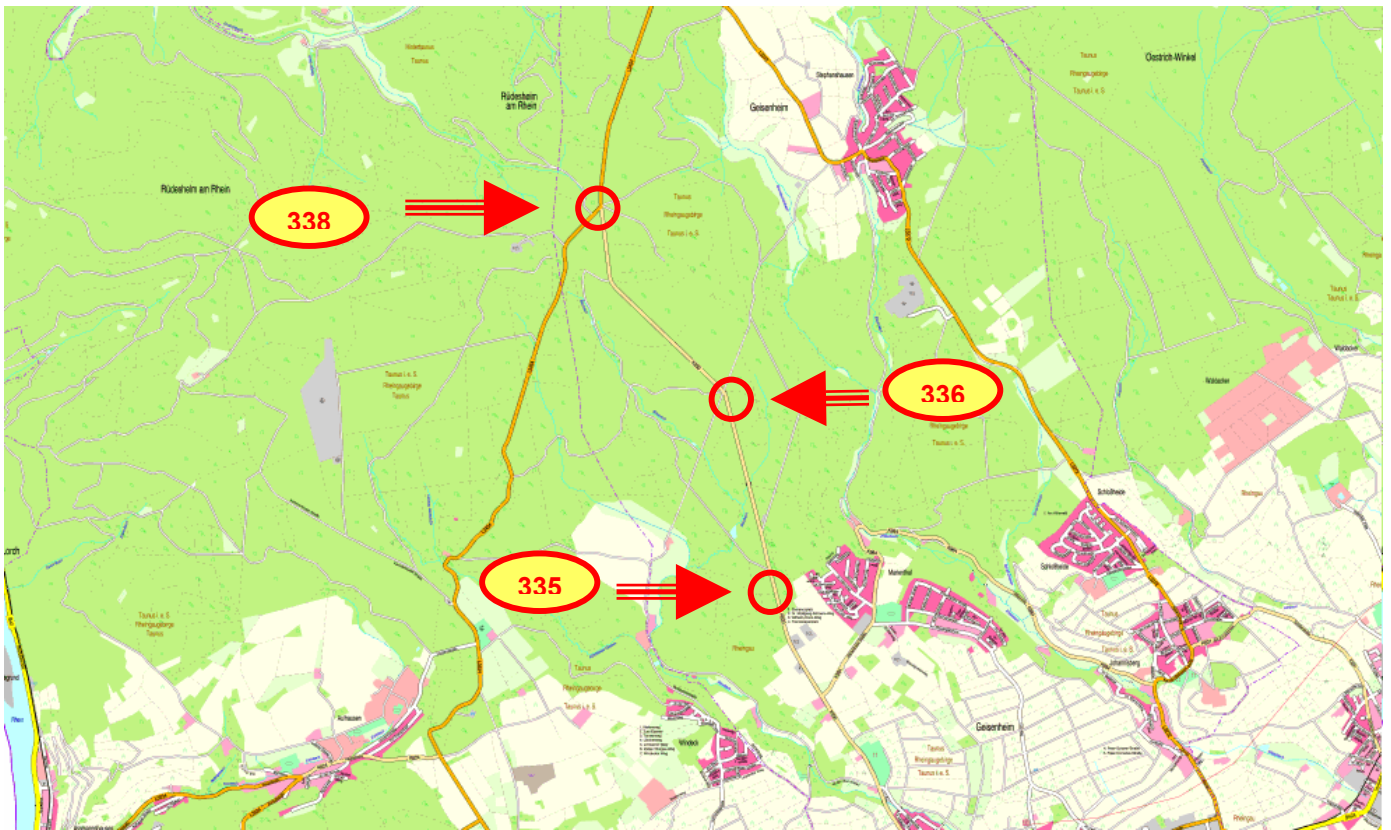
- Löschwasserstellen

## Rettungspunkte im Forstbereich:

### Geisenheim

• 331 - 333	Stehanshausen
• 334 - 336	Geisenheim
• 361	Stephanshausen
• 362	Johannisberg
• 368	Geisenheim

# Forst Rettungspunkte im Bereich: Geisenheim



## Rettungspunkt: 335

### Parkplatz Antonius

Von Geisenheim über die Verlängerung der Nothgottesstraße / K 630 in nördliche Richtung, auf Höhe des Ortsteiles Marienthal auf der linken Seite



WGS 84

N 50° 00' 300 / E 007° 56' 350

UTM

MA 240 415

## Rettungspunkt: 336

### Parkplatz Hubertus

Von Geisenheim über die Verlängerung der Nothgottesstraße / K 630 in nördliche Richtung, Höhe des Linksknick der Straße



WGS 84

keine Landemöglichkeit

UTM

MA 235 413

## Rettungspunkt: 338

### Parkplatz Jägerpfad

Von Geisenheim über die Nothgottesstraße in nördliche Richtung, am Ende der K 630



WGS 84

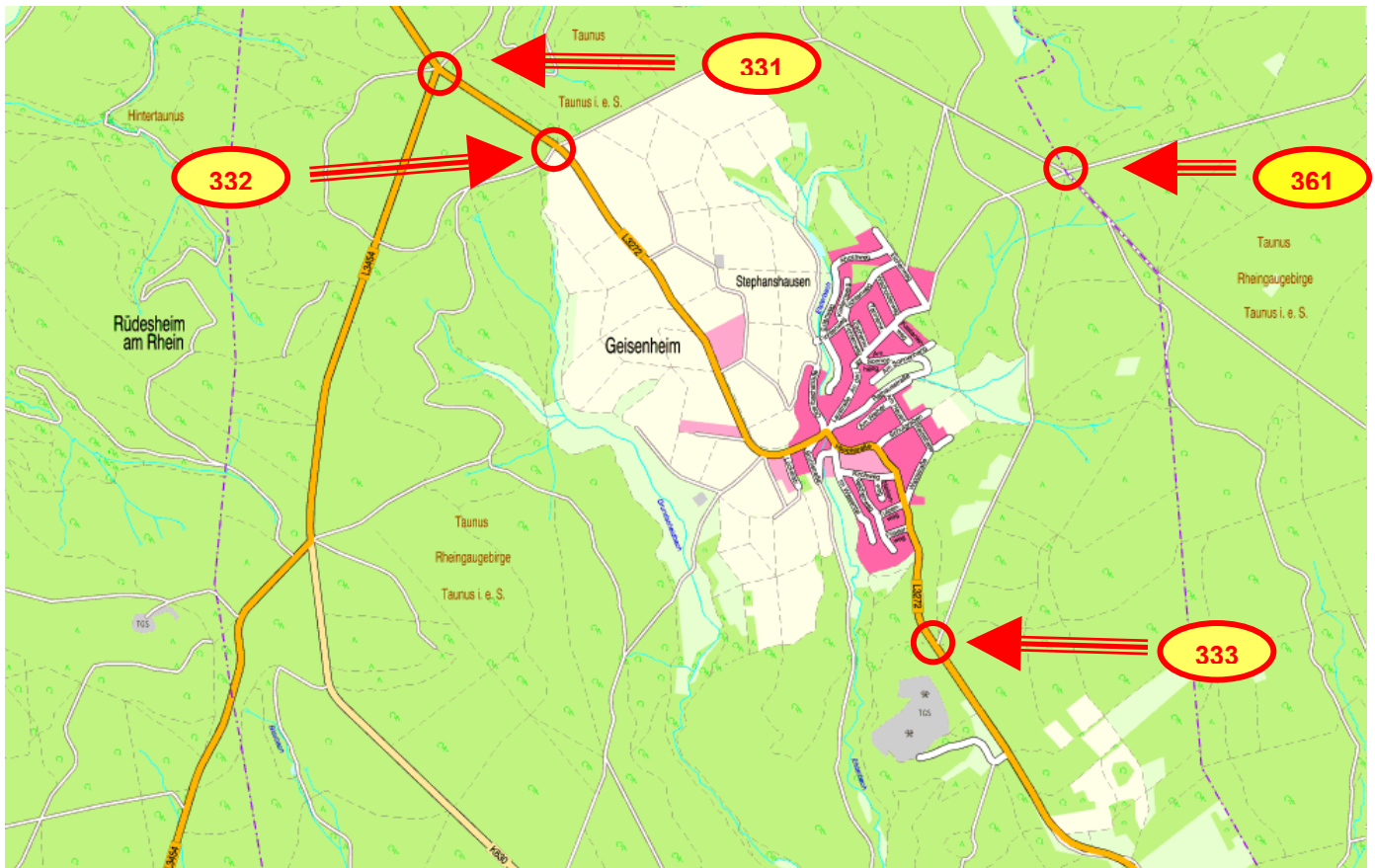
keine Landemöglichkeit

UTM

MA 227 426



# Forst Rettungspunkte im Bereich: Geisenheim - Stephanshausen



## Rettungspunkt: 331

### **Borderkreuz**

Von Rudesheim über die L 3454 Richtung Presberg, ca. 4800m nach Forsthaus Rudesheim oder von Stephanshausen über die L 3272 Richtung Presberg, im Kreuzungsbereich L 3272 / L 3454



WGS 84 N 50° 02' 883 / E 007° 55' 650

UTM MA 231 444

## Rettungspunkt: 333

### **Parkplatz Sang**

Von Johannisberg über die L 3272 Richtung Stephanshausen, ca. 2000m nach dem Neubaugebiet Schloßheide rechts



WGS 84 keine Landemöglichkeit

UTM MA 250 422

## Rettungspunkt: 332

### **Parkplatz Rennpfad**

Von Stephanshausen über die L 3272 Richtung Presberg, ca. 500m vor der Abfahrt zur L 3454 rechts



WGS 84 N 50° 02' 666 / E 007° 55' 983

UTM MA 236 441

## Rettungspunkt: 361

### **Siebenwegeweiser**

Stephanshausen über Haut-, Laystraße und „An der Lay“ am Ortsende in den Waldweg, nach ca. 750m der Siebenwegeweiser



WGS 84 N 50° 02' 633 / E 007° 57' 550

UTM MA 254 440

# Forst Rettungspunkte im Bereich: Geisenheim - Johannisberg



## Rettungspunkt: 334

### Kloster Marienthal

Von Johannisberg über die K 984 Richtung Marienthal zum Kloster Marienthal, der Beschilderung folgen



WGS 84

N 50° 00' 633 / E 007° 56' 866

UTM

MA 246 403

## Rettungspunkt: 362

### Haus Neugebauer

Von Johannisberg über die L 3272 Richtung Stephanshausen, am Neubaugelbiet Schloßheide vorbei, nach ca. 250m rechts zum Haus Neugebauer

oder

von Stephanshausen ca. 2000m Richtung Johannisberg, dann links zum Haus Neugebauer



WGS 84

N 50° 01' 000 / E 007° 57' 983

UTM

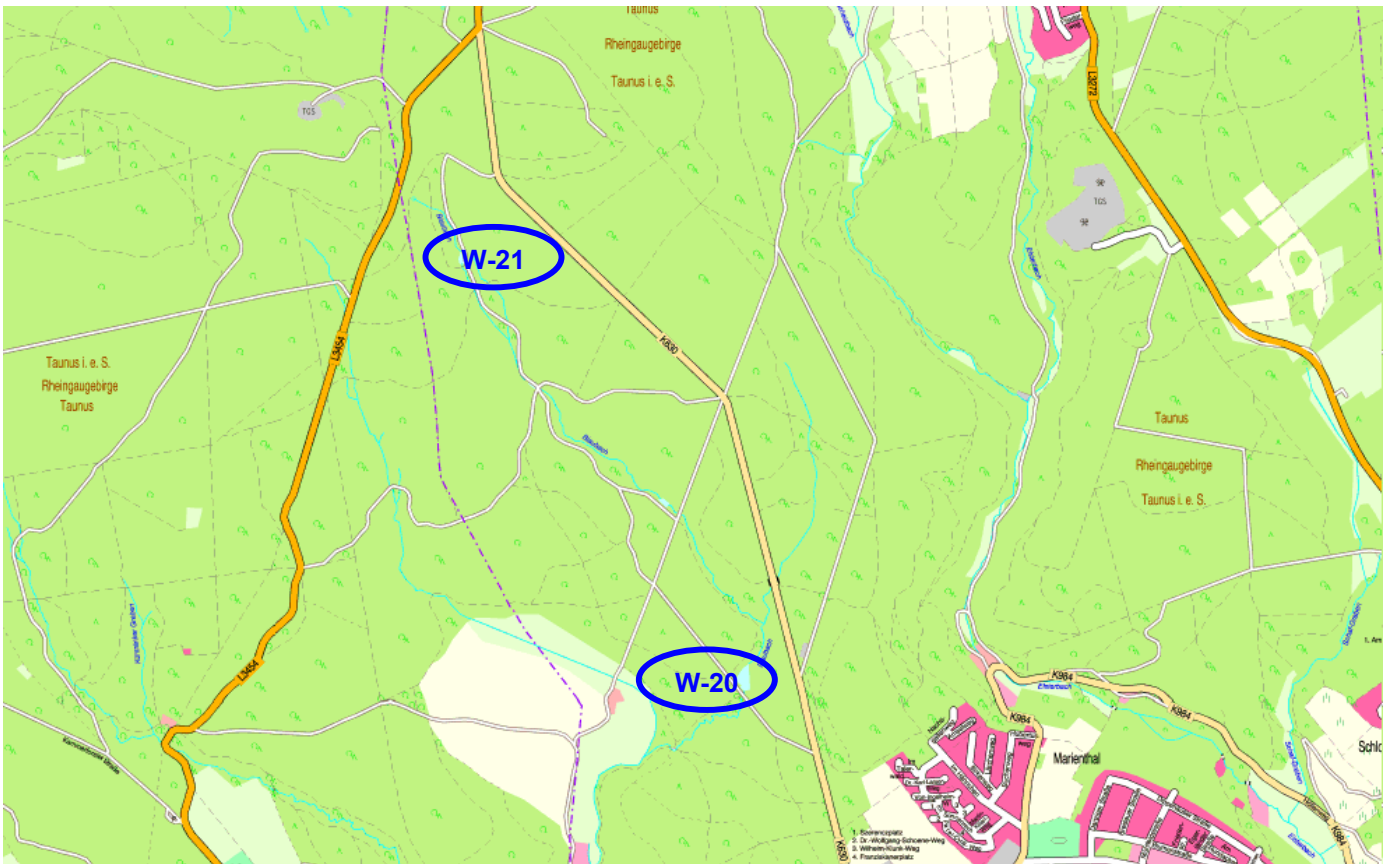
MA 259 410

## Löschwasserstellen im Forstbereich:

### Geisenheim

• W-20	Marienthal	Offermannteich	nordwestlich
• W-21	Marienthal	Teich am Sommerrech	nordwestlich
• W-22	Geisenheim	Teich Sommerau	nordwestlich

# Wasserstellen im Waldbereich: Geisenheim - Marienthal



## Wasserstelle - 20:

### Offermannteich

Von Geisenheim über die Nothgottesstraße in nördliche Richtung, nach ca. 2000m am Ortsausgang geht links ein Wege in den Wald, bis nach 350m rechter Hand die Teichanlage ist



WGS 84

N 50° 00' 600 / E 007° 56' 066

UTM

MA 237 420

## Wasserstelle - 21:

### Teich Sommerrech

Von Geisenheim über die Nothgottesstraße in nördliche Richtung, ca. 3375m nach dem Ortsausgang Höhe eines Linksknick der Straße gehen links zwei Wege in den Wald, den rechte Waldweg nehmen, nach ca. 710m an der Weggabelung wieder rechts, dem Bachlauf der Blaubach folgen, bis nach ca. 590m linker Hand die Teichanlage



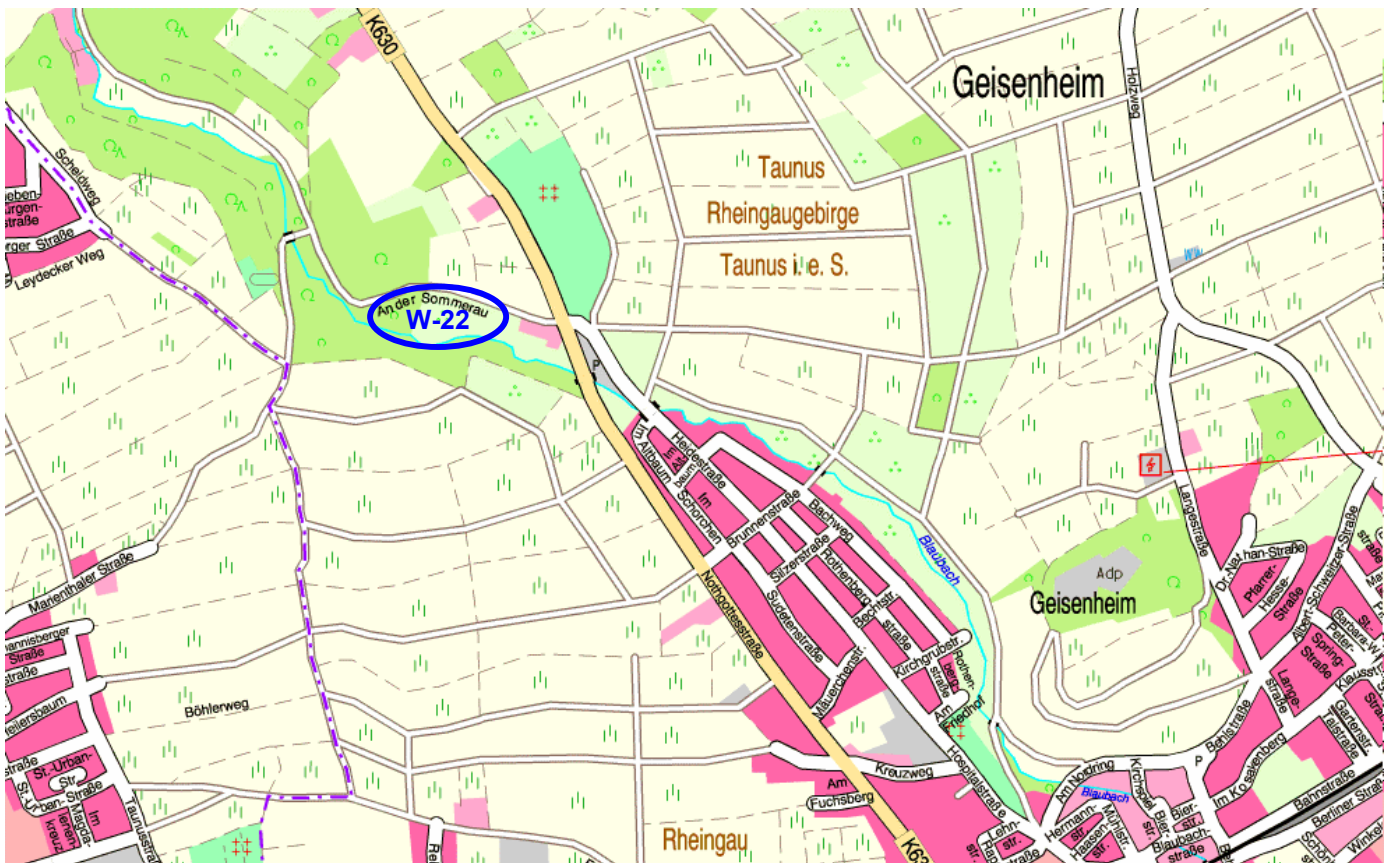
WGS 84

N 50° 01' 416 / E 007° 55' 166

UTM

MA 226 418

## Wasserstellen im Waldbereich: Geisenheim



### Wasserstelle - 22:

#### Teich Sommerau

Von Geisenheim über die Nothgottesstraße in nördliche Richtung zum Ortsausgang, Höhe der Heidestraße rechts geht es links in die Straße „An der Sommerau“ bis ca. 230m linker Hand die Teichanlage ist



WGS 84

N 49° 59' 616 / E 007° 56' 800

UTM

MA 245 384

## **Rettungspunkte und Löschwasserstellen im Bereich:**

### **Heidenrod**

- Rettungspunkte

- Löschwasserstellen

## Rettungspunkte im Forstbereich:

### Heidenrod

• 107 - 111	Laufenselden
• 112	Grebenroth
• 113	Marthenroth
• 114	Egenroth
• 115 - 116	Langschied
• 117 - 118	Huppert
• 119	Mappershain
• 120 - 122	Kemel
• 123 - 124	Wisper
• 125 - 126	Nauroth
• 127	Obermeilingen
• 128 - 129	Zorn
• 130	Algenroth
• 131	Hilgenroth
• 132 - 133	Springen
• 134 - 135	Watzelhain
• 136 - 137	Dickschied
• 138	Geroldstein

# Forst Rettungspunkte im Bereich: Heidenrod – Laufenselden



## Rettungspunkt: 107

### 1. befestigter Weg im Wald

Von Laufenselden über K 533 Richtung Berndroth, nach ca. 1150m, erster befestigter Weg im Wald links



WGS 84

keine Landemöglichkeit

UTM

MA 270 629

## Rettungspunkt: 109

### Wochenendsiedlung

Laufenselden über L 3031 Richtung B 54 - Aarstraße über Schmiedweg nach 1800m, Wochenendsiedlung



WGS 84

keine Landemöglichkeit

UTM

MA 300 631

## Rettungspunkt: 108

### Segelflugplatz

Von Laufenselden über Reckenrotherstraße nach 300m links ins Feld, nach 570m rechts Richtung Segelflugplatz



WGS 84

N 50° 13' 450 / E 008° 00' 133

UTM

MA 288 640

## Rettungspunkt: 110

### Sportplatz Laufenselden

Laufenselden über L 3455 über Wiesbadener Str. nach 570m links und nach 300m wieder rechts zum Sportplatz



WGS 84

N 50°12' 466 / E 008°00' 683

UTM

MA 294 622

## Rettungspunkt: 111

### Brombachhalle Laufenselden

Laufenselden, zwischen Wiesbadener Str. und Im Brühl



WGS 84

N 50°12' 683 / E 007°59' 766

UTM

MA 283 626



# Forst Rettungspunkte im Bereich: Grebenroth



## Rettungspunkt: 112

### Grebenrother Stock

Von Kemel über B 260 Richtung Holzhausen / Haide, nach dem Egenrother Stock ca. 3000m bis zur Abfahrt links nach Grebenroth ( K 678 )



WGS 84

keine Landemöglichkeit

UTM

MA 247 621

# Forst Rettungspunkte im Bereich: Martenroth



## Rettungspunkt: 113

### Ortseingang Martenroth

Gebenroth über Dorfstraße Richtung Martenroth, nach ca. 550m erster befestigter Weg von der Rusterbachstraße aus rechts



WGS 84

N 50°12' 100 / E 007°55' 366

UTM

MA 231 616

# Forst Rettungspunkte im Bereich: Heidenrod - Egenroth



## Rettungspunkt: 114

### Egenrother Stock

Von Kemel über B 260 Richtung Holzhausen / Haide, nach ca. 3700m der Egenrother Stock ( hier rechts Richtung Laufenselden oder links Richtung Zorn )



WGS 84

N 50° 11' 183 / E 007°58' 150

UTM

MA 264 598

# Forst Rettungspunkte im Bereich: Heidenrod - Langschied



## Rettungspunkt: 115

### Abfahrt Langschied

Vom Zorn aus über die L 3031 Richtung Laufenselden, nach ca. 3500m die zweite Abfahrt rechts nach Langschied ( K 614 )



WGS 84

N 50° 11' 183 / E 007° 58' 150

UTM

MA 257 590

## Rettungspunkt: 116

### Langschieider Stock

Von Kemel über die B 260 Richtung Holzhausen / Haide, nach der Abfahrt Kemel Industriegebiet / Huppert, ca. 2400m weiter zur Abfahrt links Richtung Langschied



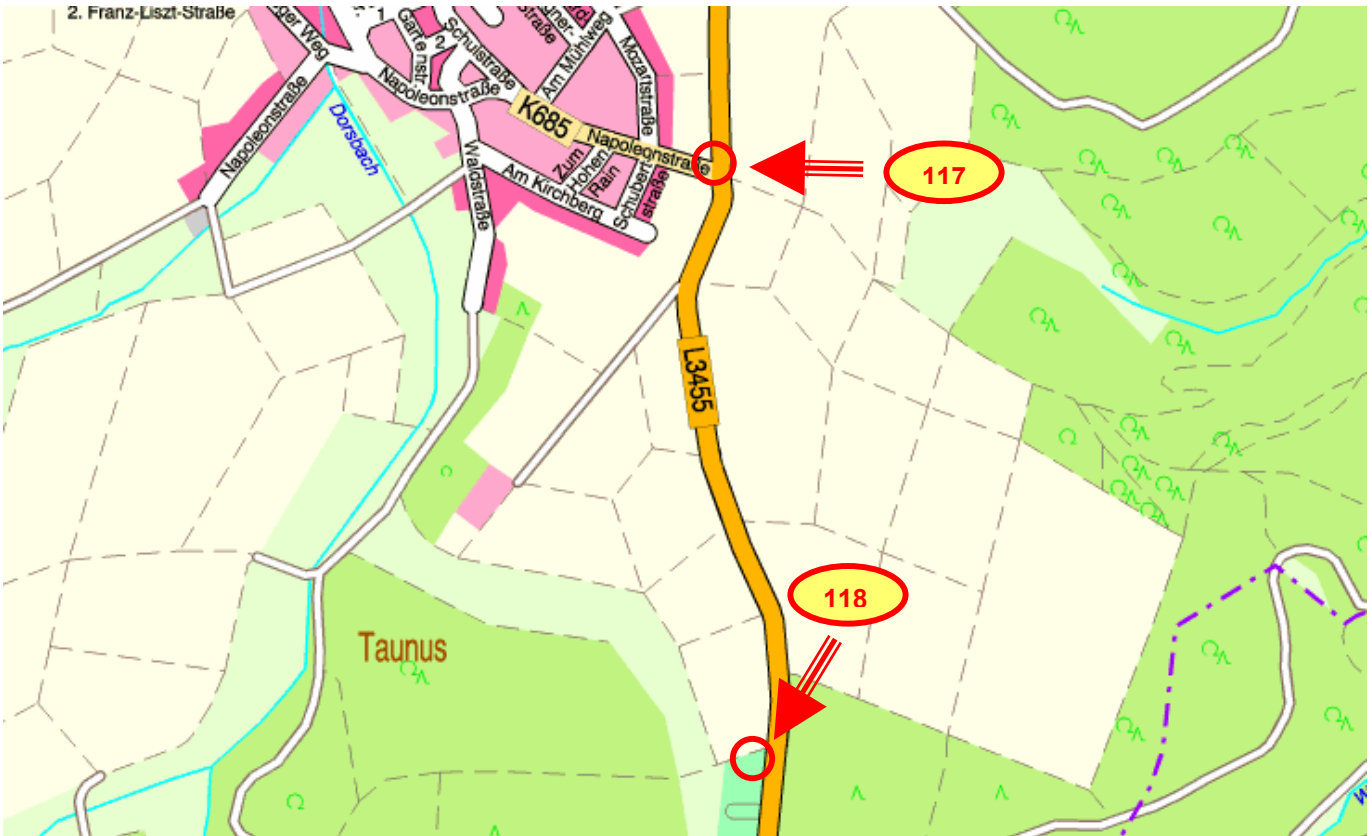
WGS 84

keine Landemöglichkeit

UTM

MA 274 591

# Forst Rettungspunkte im Bereich: Heidenrod - Huppert



## Rettungspunkt: 117

### Abzweig Huppert

Von Kemel über die L 3455 Richtung Laufenselden, nach Ortsausgang Kemel ca. 2300m links die Abfahrt Huppert



WGS 84

N 50° 11' 366 / E 008° 00' 633

UTM

MA 293 601

## Rettungspunkt: 118

### Sportplatz Huppert

Von Kemel über die L 3455 Richtung Laufenselden, nach Ortsausgang Kemel ca. 1400m bis inker Hand der Sportplatz



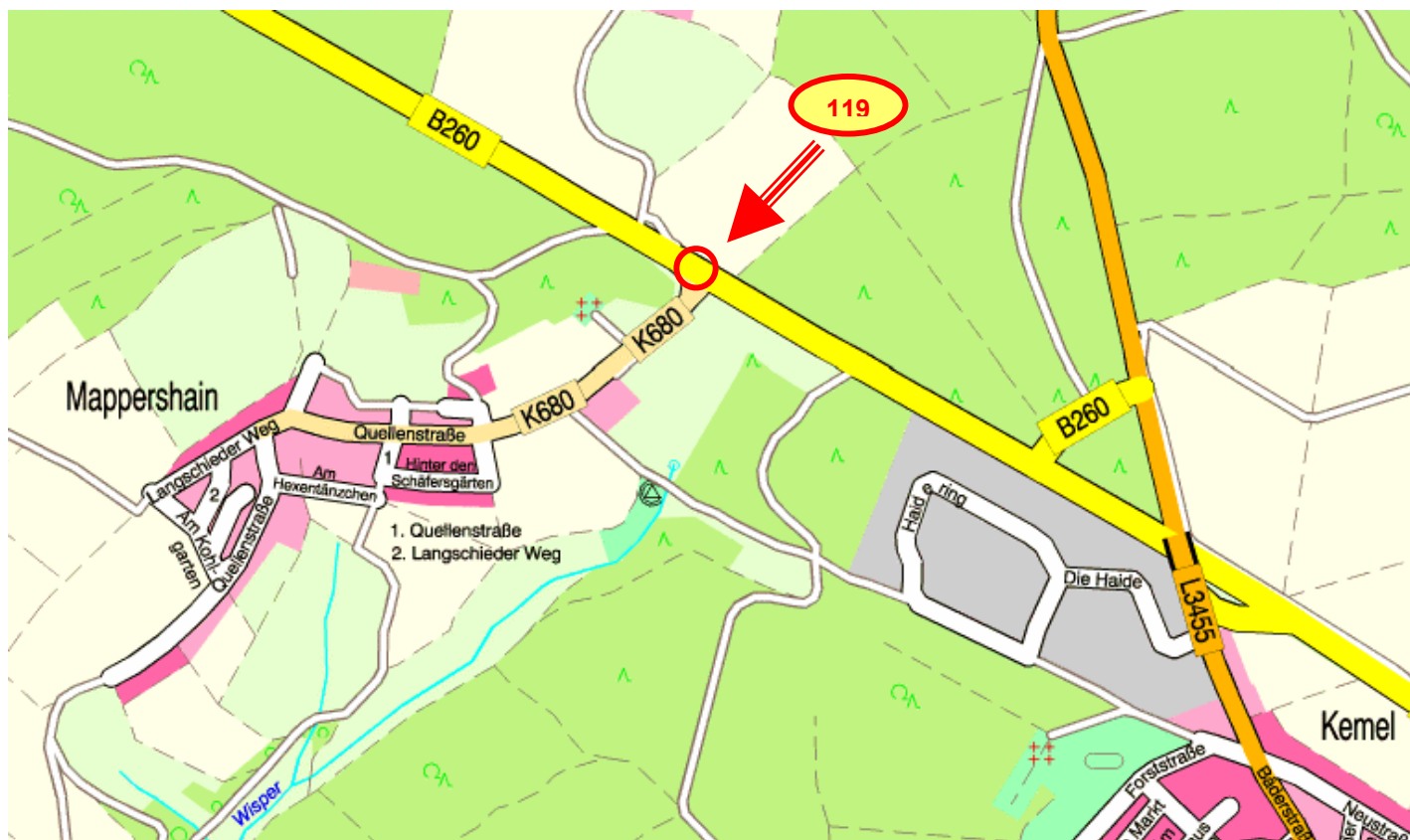
WGS 84

N 50° 10' 950 / E 008° 00' 633

UTM

MA 294 594

# Forst Rettungspunkte im Bereich: Heidenrod - Mappershain



## Rettungspunkt: 119

### Mappershainer Stock

Von Kemel über B 260 Richtung Holzhausen / Haide, nach der Abfahrt Kemel Industriegebiet / Huppert nach ca. 500m links die Abfahrt Mappershain K 680



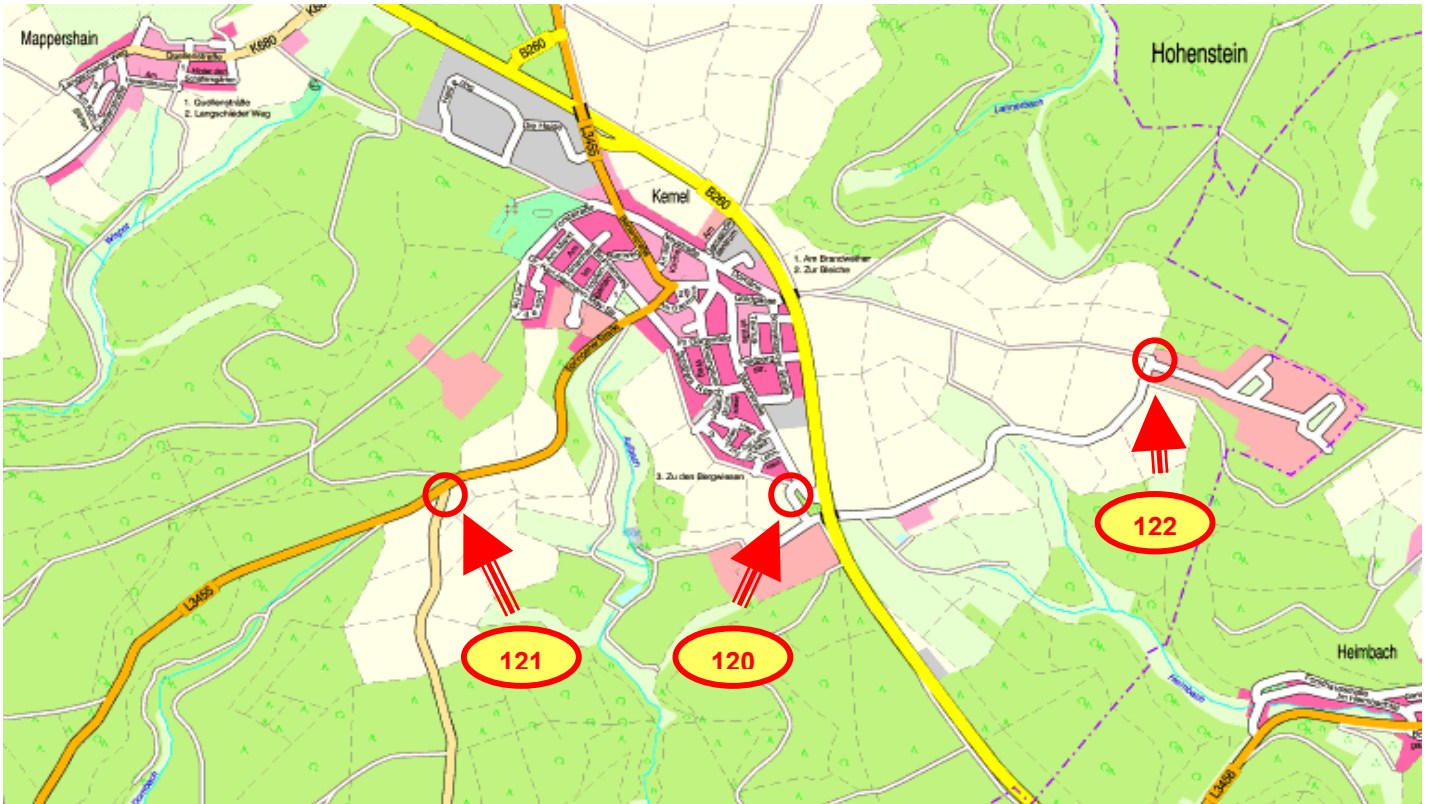
WGS 84

N 50°10' 366 / E 008° 00' 216

UTM

MA 288 583

# Forst Rettungspunkte im Bereich: Heidenrod - Kemel



## Rettungspunkt: 120

### Taunuskaserne

Vom Ortsausgang Wambach über die B 260 , die dritte Abfahrt links nach Kemel, nach 100m wieder links zur Taunuskaserne



WGS 84 N 50° 09' 600 / E 008° 01' 300

UTM MA 301 567

## Rettungspunkt: 122

### Raketenstellung

Ortseingang Kemel über die B 260, nach 100m wieder links Richtung Taunuskaserne, wieder links unter der B 260 durch, nach 1300m bis zur Raketenstellung



WGS 84 N 50° 09' 800 / E 008°02' 083

UTM MA 310 572

## Rettungspunkt: 121

### Abfahrt Watzelhain

Von Kemel über die L 3455, Richtung Springen, die erste Abfahrt links nach Watzelhain ( K 675 )



WGS 84 N 50° 09' 600 / E 008°00' 483

UTM MA 291 568

# Forst Rettungspunkte im Bereich: Heidenrod - Wisper



## Rettungspunkt: 123

### Abzweig Wisper

Von Kemel über die L 3455 Richtung Springen, nach Ortsausgang Kemel die erste Möglichkeit nach ca. 2300m rechts Richtung Wisper



WGS 84

keine Landemöglichkeit

UTM

MA 279 558

## Rettungspunkt: 124

### Wispersee

Von der L 3455 kommend über die Orts-umgehung Wisper ( K 674 ) und den Naurother Weg zum See



WGS 84

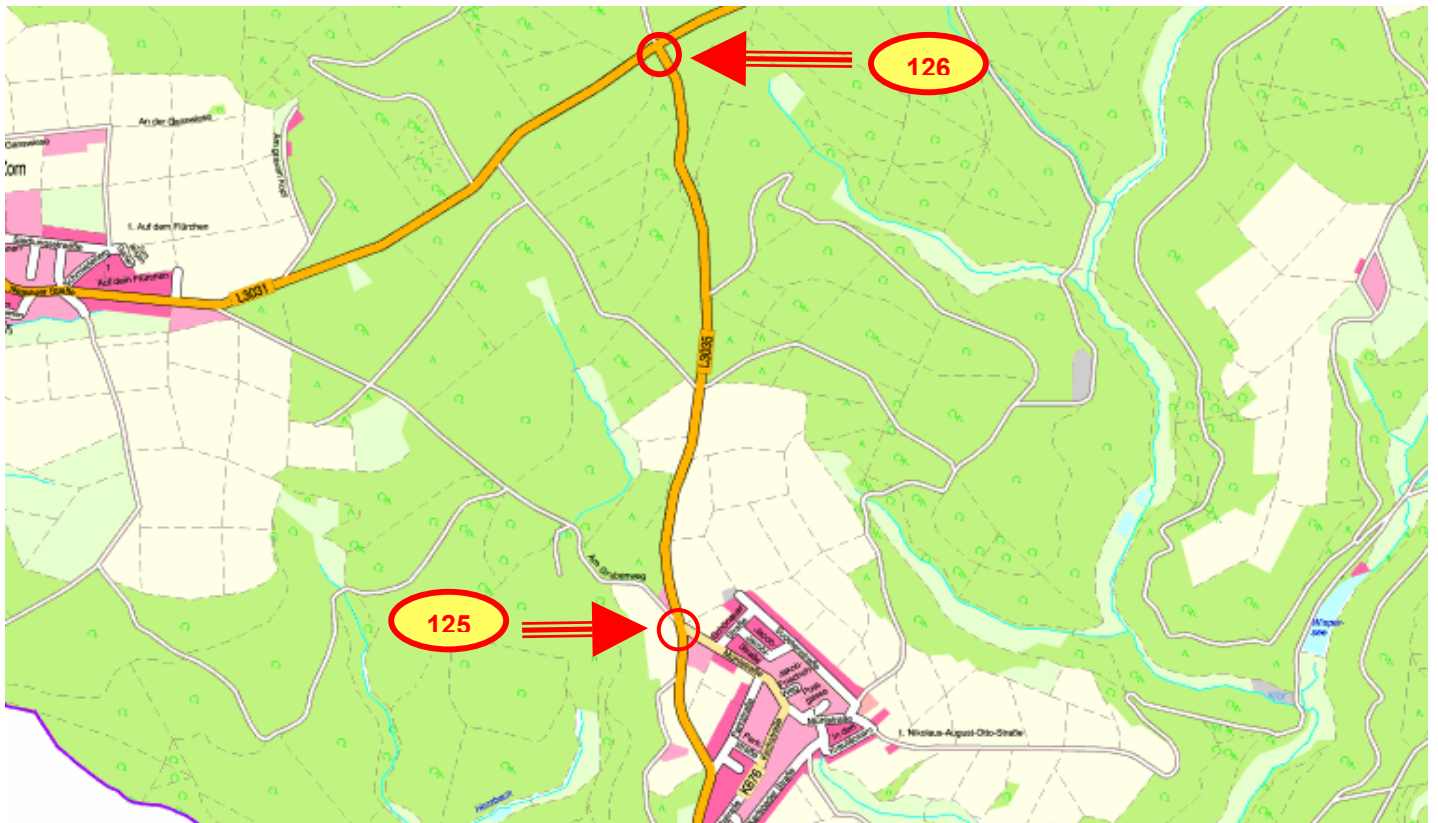
N 50°09' 183 / E 007°58' 116

UTM

MA 263 561



# Forst Rettungspunkte im Bereich: Heidenrod - Nauroth



## Rettungspunkt: 125

### Abzweig Nauroth

Zorn über die L 3031 Richtung Laufenselden, erste Abfahrt rechts über die L 3055 Richtung Nauroth / Dickschied, der erste Abzweig links nach Nauroth in die Mühlestraße



WGS 84

N 50° 09' 066 / E 007° 56' 600

UTM

MA 245 559

## Rettungspunkt: 126

### Abfahrt Dickschied / Nauroth

Zorn über die L 3031 Richtung Laufenselden, erste Abfahrt rechts über die L 3055 Richtung Nauroth / Dickschied



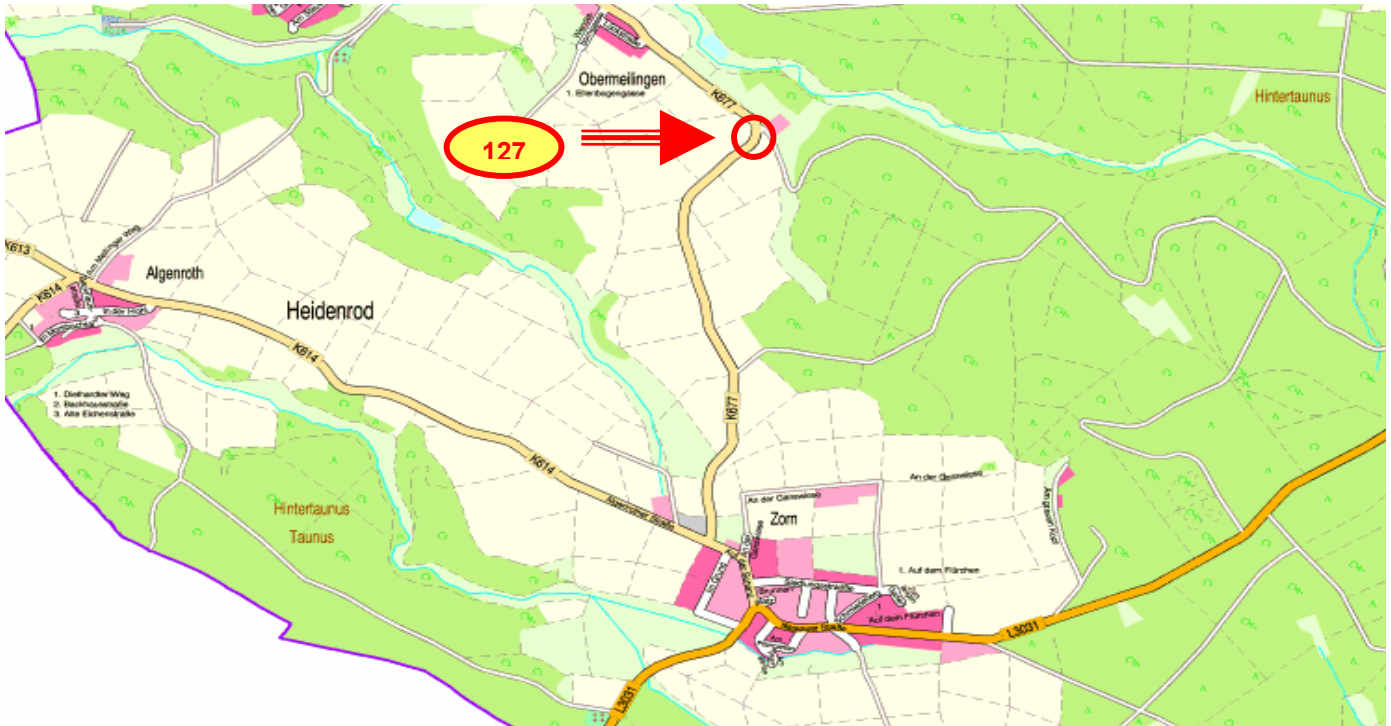
WGS 84

keine Landemöglichkeit

UTM

MA 244 576

# Forst Rettungspunkte im Bereich: Heidenrod - Obermeilingen



## Rettungspunkt: 127

### **Einzelnes Haus ( Zorn > Obermeilingen )**

Von Zorn über die K 614 ( Auf der Schanz )  
Richtung Algenroth, nach Ortsausgang  
erste Abfahrt rechts Richtung Ober-  
meilingen ( K 677 ), nach ca. 1400m auf  
der rechten Seite ein einzeln stehendes  
Haus



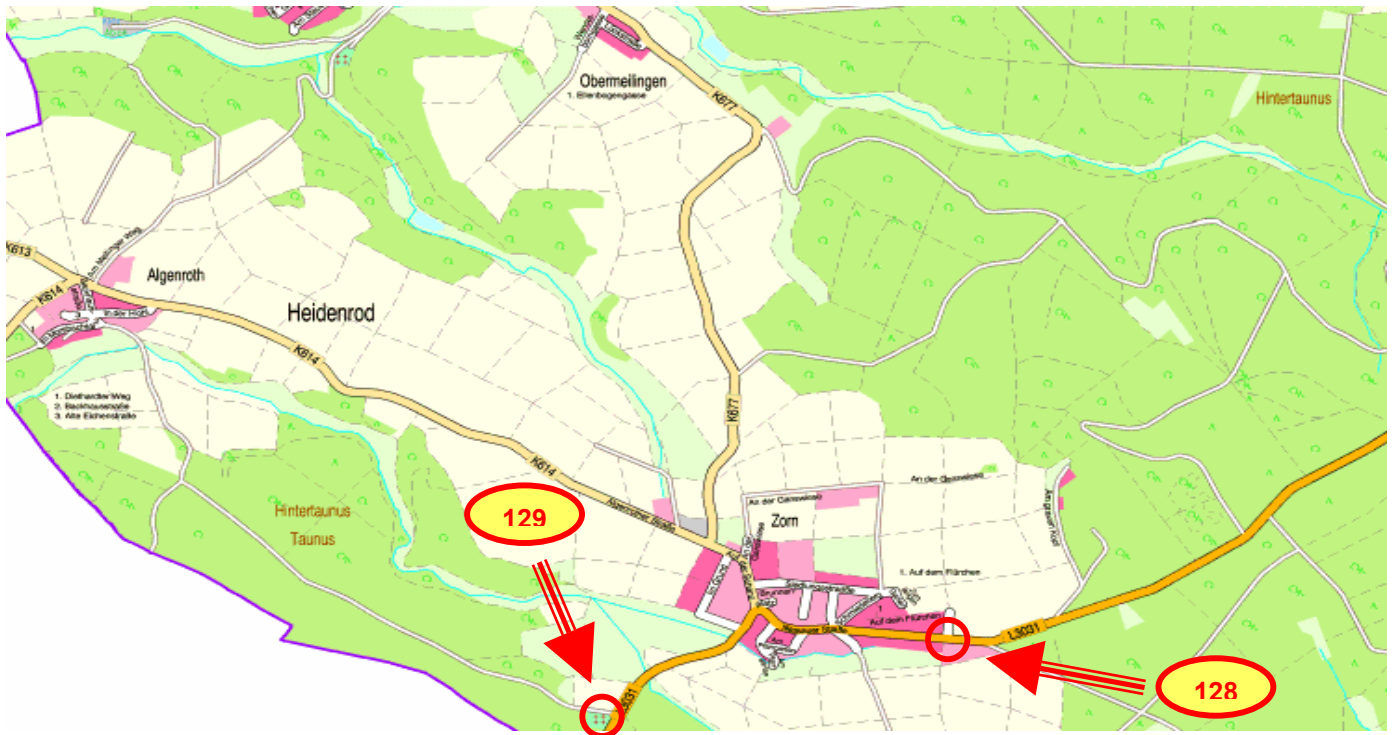
WGS 84

**N 50°10' 400 / E 007°54' 966**

UTM

**MA 226 584**

# Forst Rettungspunkte im Bereich: Heidenrod - Zorn



## Rettungspunkt: 128

### Forsthaus Zorn

Zorn über die Naussauer Straße / L 3031 Richtung Laufenselden, am Ortsausgang Zorn linker Hand „altes Forsthaus“



WGS 84

N 50° 09' 550 / E 007° 55' 516

UTM

MA 232 568

## Rettungspunkt: 129

### Friedhof Zorn

Von Zorn über die L 3031 Richtung Strüth, ca. 500m nach dem Ortsausgang Zorn ist rechts der Friedhof



WGS 84

keine Landemöglichkeit

UTM

MA 222 566

# Forst Rettungspunkte im Bereich: Heidenrod - Algenroth



## Rettungspunkt: 130

**Firma Schreiber**

Ortsbereich Algenroth, im Kreuzungsbe-  
reich Backhausstraße, Am Meilinger Weg  
( K 613, K 614 )



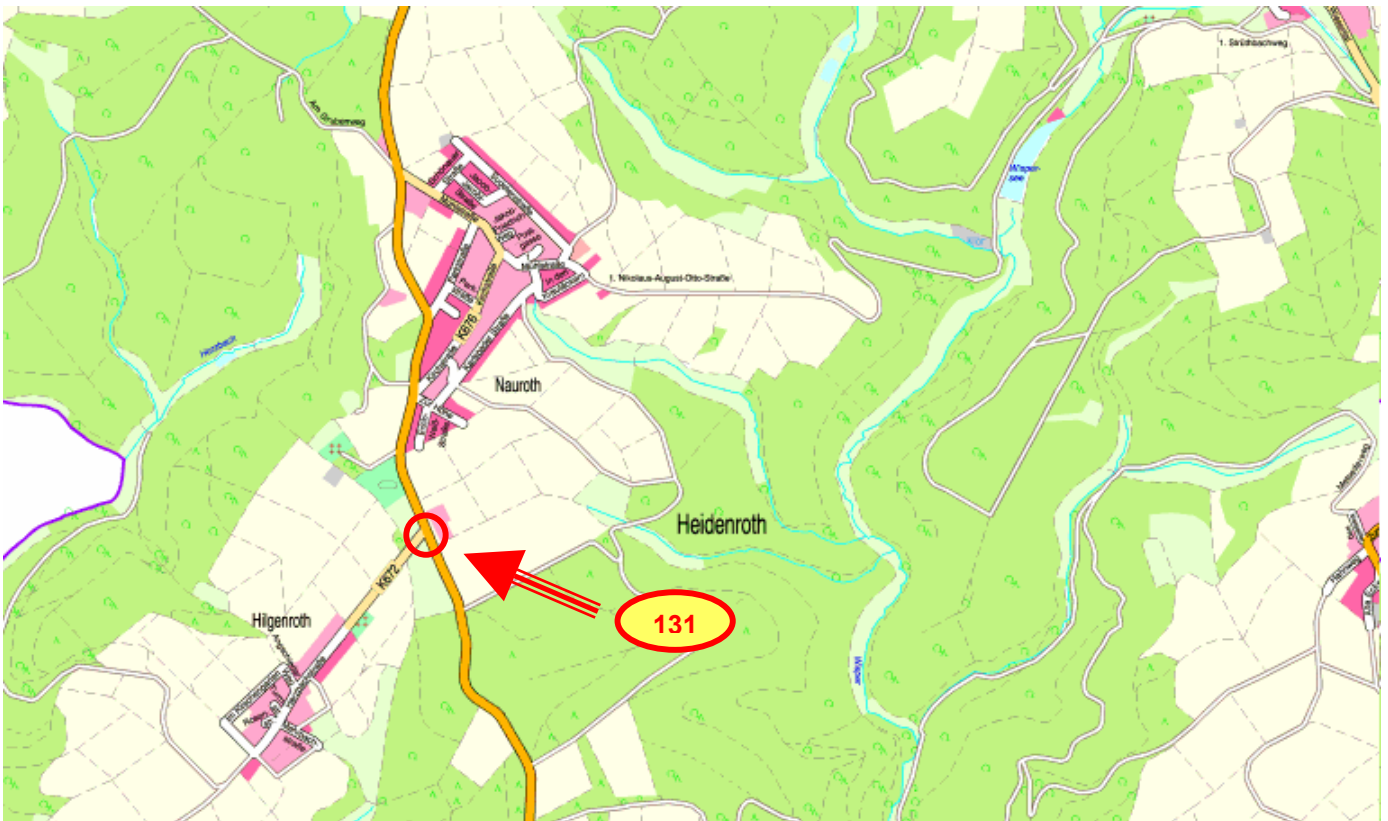
WGS 84

**N 50° 10' 133 / E 007° 53' 400**

**UTM**

**MA 207 580**

# Forst Rettungspunkte im Bereich: Heidenrod - Hilgenroth



## Rettungspunkt: 131

### Abzweig Hilgenroth

Von Nauroth über die L 3055 Richtung Dickschied, erste Abfahrt rechts nach Hilgenroth



WGS 84

N 50°08' 516 / E 007° 56' 650

UTM

MA 245 549

# Forst Rettungspunkte im Bereich: Heidenrod – Springen



## Rettungspunkt: 132

### **Bürgerhaus Springen**

Von der Wisperstraße über die L 3455 Richtung Kemel, im Ortsbereich Springen, in der Straße „Zum Dornbachtal“ das Bürgerhaus



WGS 84

N 50° 08' 666 / E 007° 59' 083

UTM

MA 274 550

## Rettungspunkt: 133

### **Abfahrt Springen**

Von Ramschied über die Wisperstraße Richtung Geroldstein, an der zweiten Abfahrt rechts Richtung Springen / Kemel



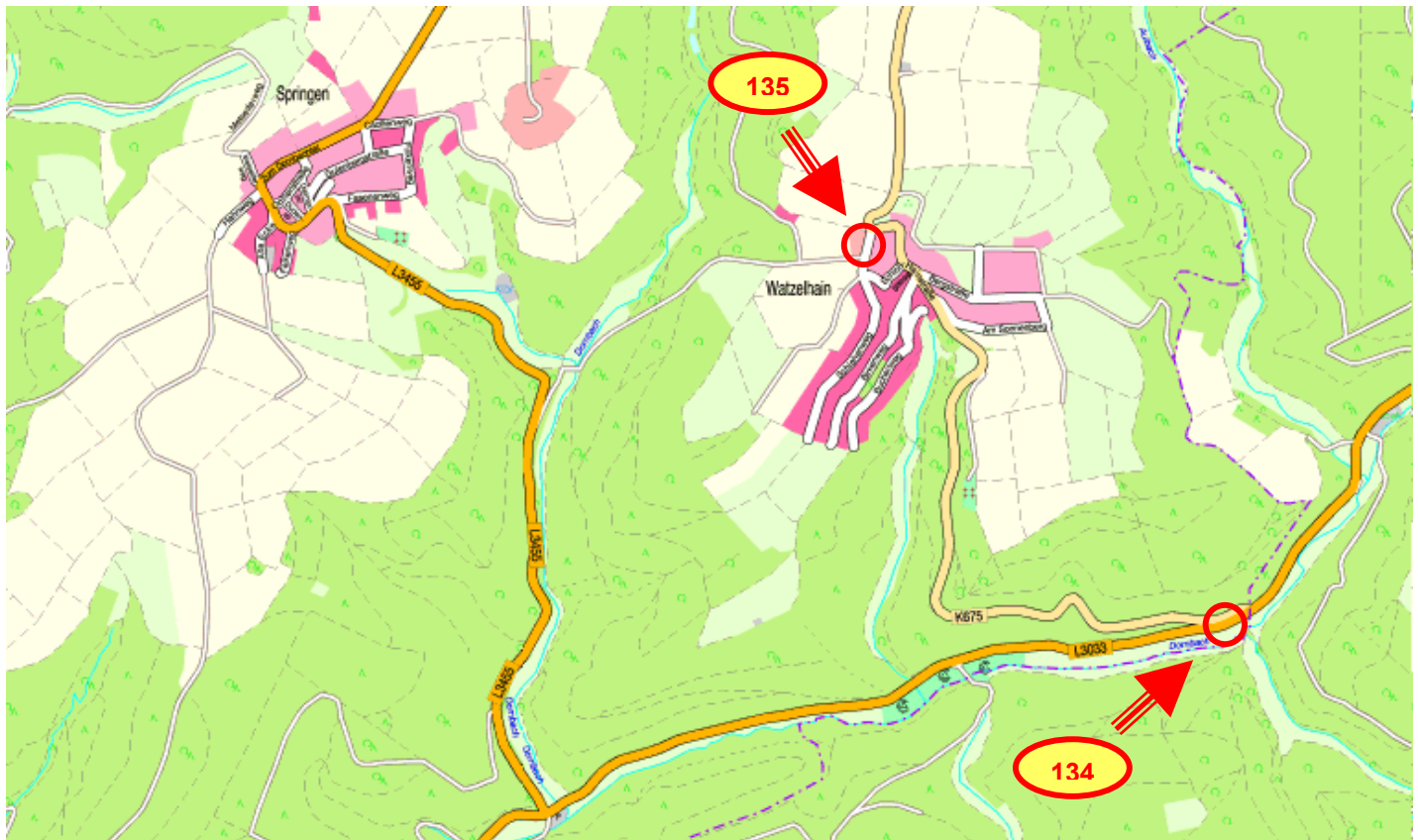
WGS 84

N 50° 07' 616 / E 007° 59' 566

UTM

MA 280 532

# Forst Rettungspunkte im Bereich: Heidenrod – Watzelhain



## Rettungspunkt: 134

### **Bürgerhaus Watzelhain**

Von Kemel über die Springener Str. / L 3455 Richtung Springen, an der ersten Abfahrt links Richtung Watzelhain K 675, am Ortseingang rechts in den Schlehenweg zum Bürgerhaus



WGS 84

N 50° 08' 466 / E 008° 00' 300

UTM

MA 289 548

## Rettungspunkt: 135

### **Abfahrt Watzelhain**

Von Ramschied über die Wisperstraße Richtung Geroldstein, an der ersten Abfahrt rechts Richtung Watzelhain / Kemel



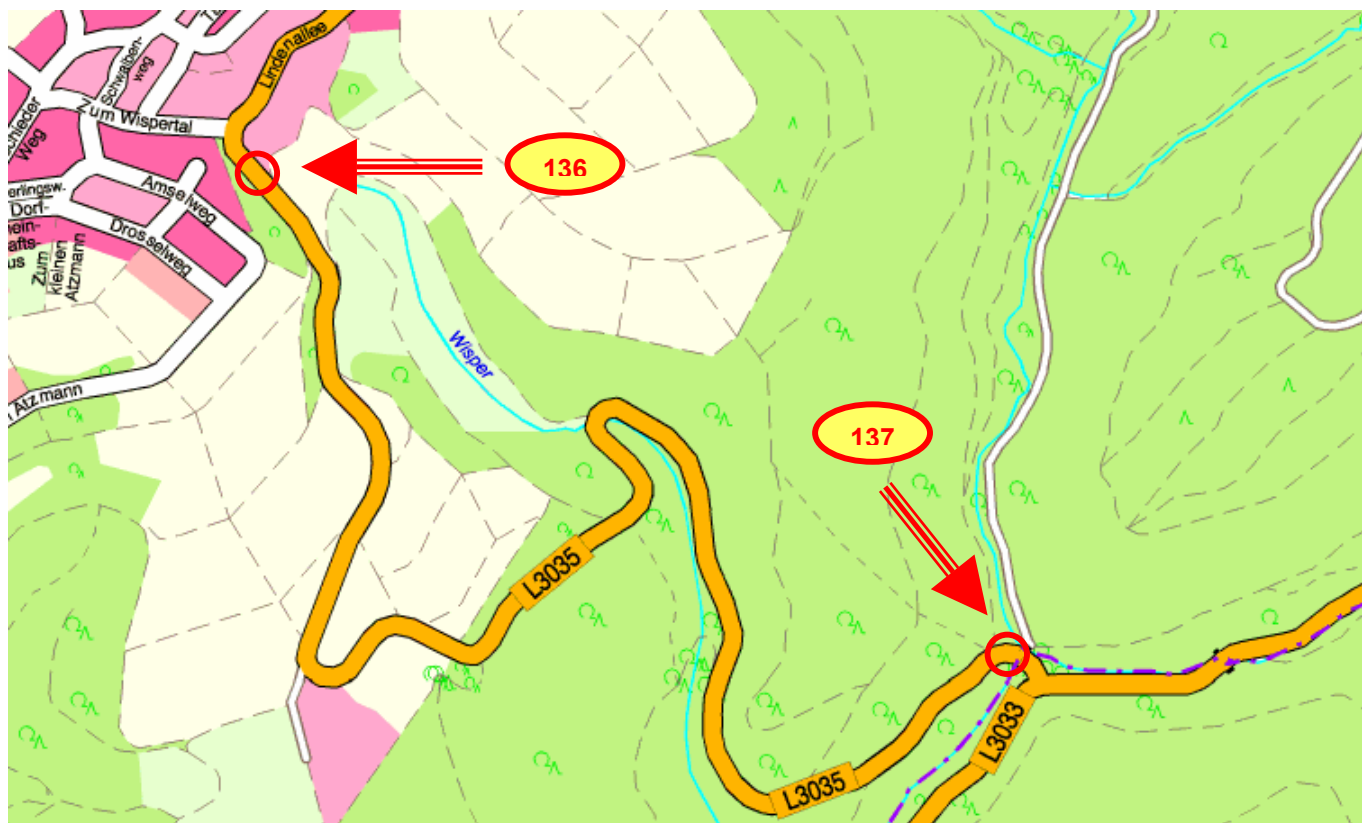
WGS 84

keine Landemöglichkeit

UTM

MA 299 537

# Forst Rettungspunkte im Bereich: Heidenrod - Dickschied



## Rettungspunkt: 136

### Ortseingang Dickschied

Die Wisperstraße von Ramschied Richtung Geroldstein ,

nach Ramschied die dritte Abfahrt rechts Richtung Dickschied / Nauroth ( L 3035 ), am Ortseingang Dickschied anhalten



WGS 84

N 50° 07' 416 / E 007°56' 900

UTM

MA 248 529

## Rettungspunkt: 137

### Abfahrt Dickschied

Die Wisperstraße von Ramschied Richtung Geroldstein,

nach Ramschied die dritte Abfahrt rechts Richtung Dickschied / Nauroth ( L 3035 )



WGS 84

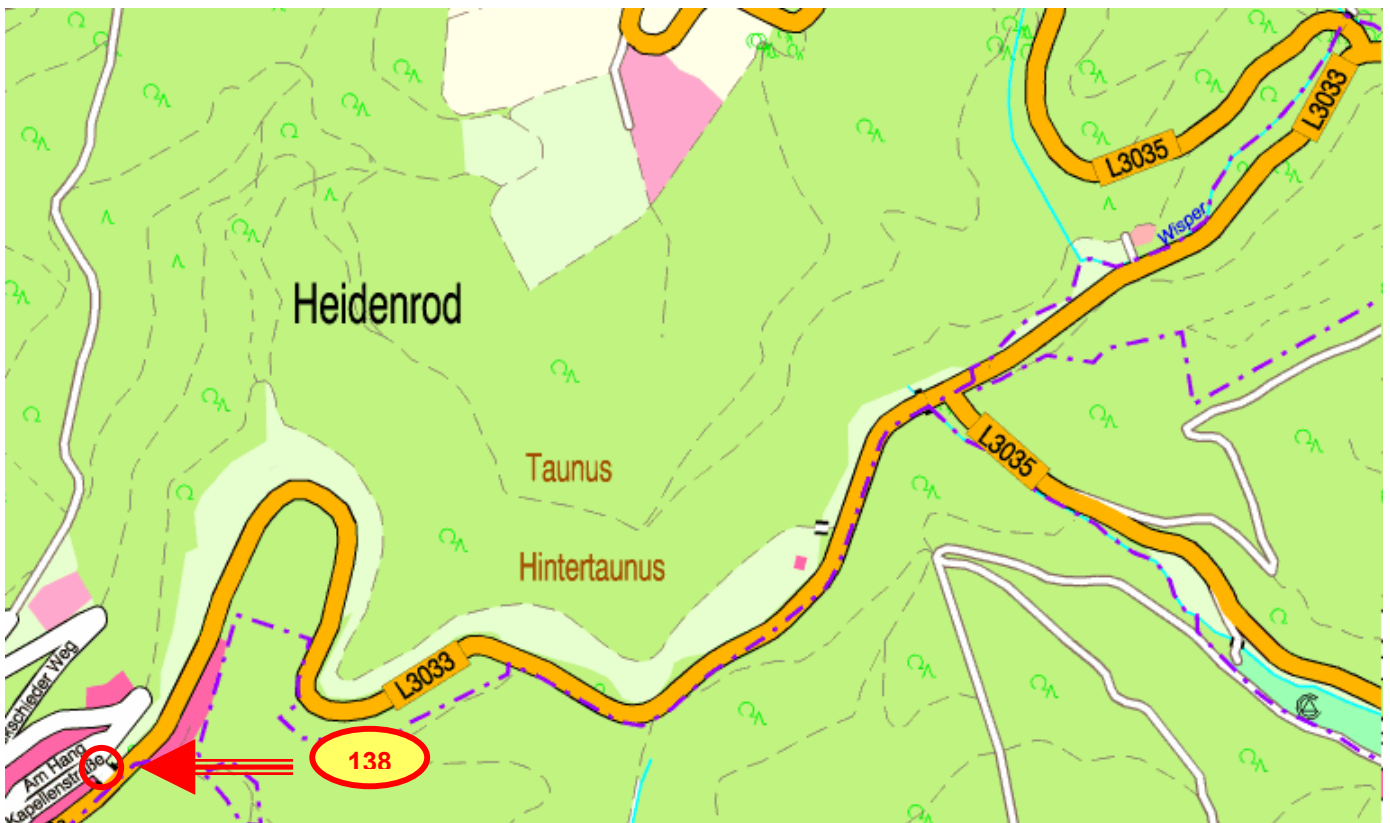
keine Landemöglichkeit

UTM

MA 259 522



# Forst Rettungspunkte im Bereich: Heidenrod - Geroldstein



## Rettungspunkt: 138

Forstrevier Hallgarten : 367

### **Ortsmitte Geroldstein**

Von Lorch über die Wisperstraße nach Geroldstein, Ortsmitte Geroldstein, erste Straße links, an der Brücke über die Wisper anhalten



WGS 84

keine Landemöglichkeit

UTM

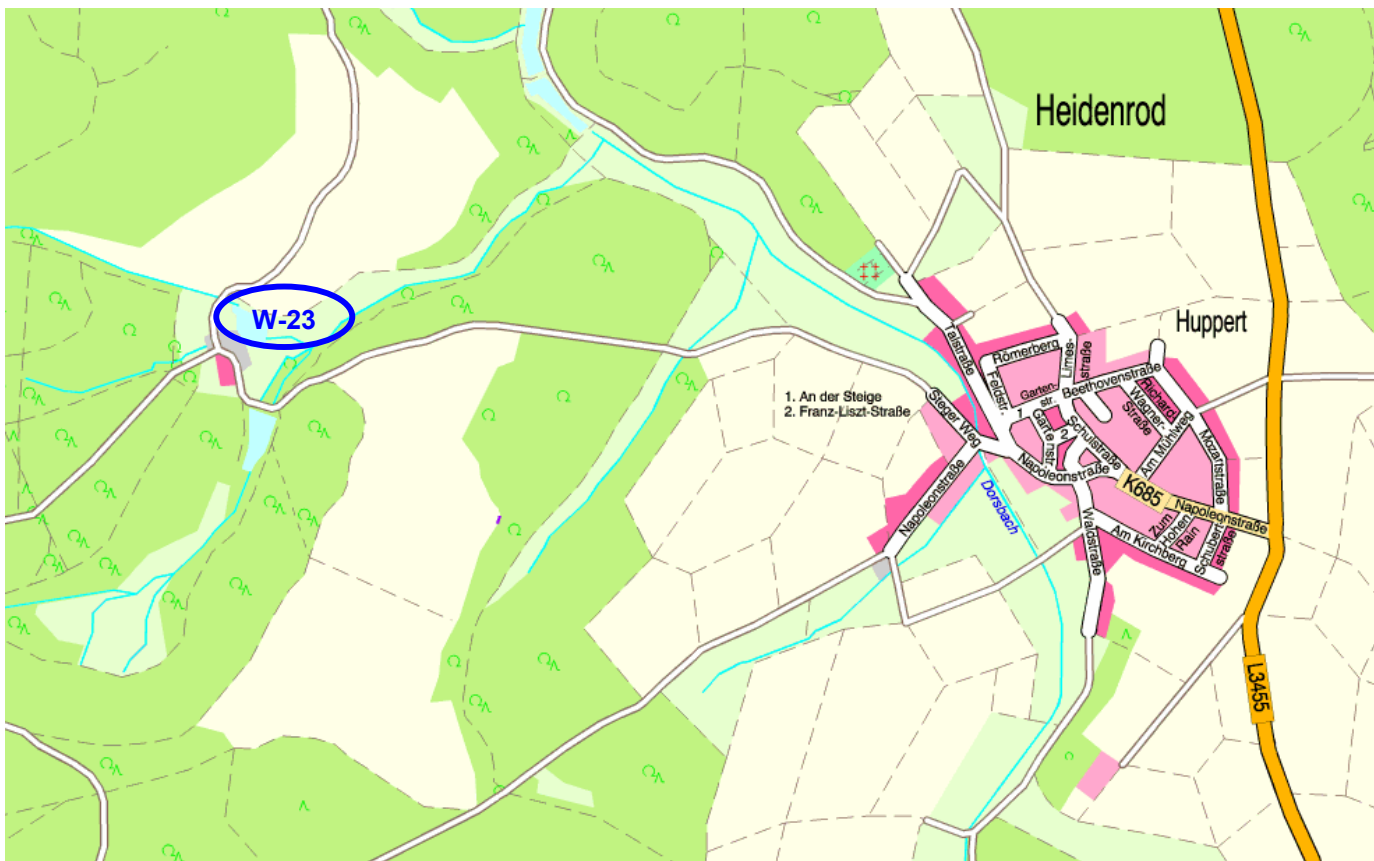
MA 241 511

## Löschwasserstellen im Forstbereich:

### Heidenrod

• W-23	Huppert	Teich Steiger Hof	westlich
• W-24	Laufenselden	Teich Einrich	südlich
• W-25	Grebenroth	Teich Fuchs	östlich
• W-26	Niedermeilingen	Schwallschieder Weiher	nordöstlich
• W-27	Egenroth	Gronauer Weiher	westlich
• W-28	Egenroth	Teich Aberts	südwestlich
• W-29	Egenroth	Teich Körnek	südwestlich
• W-30	Egenroth	Teich Wirt	südöstlich
• W-31	Niedermeilingen	Teich Neuhaus	nördlich
• W-32	Obermeilingen	Teich Tiefenbach	nördlich
• W-33	Obermeiligen	Teich Böttich + Herbst	östlich
• W-34	Obermeilingen	Teich Weit	südwestlich
• W-35	Wisper	Teich Kurtz	nördlich
• W-36	Wisper	Teich Rieger	westlich
• W-37	Wisper	Wispersee	südwestlich
• W-38	Nauroth	Teich Charwart	westlich
• W-39	Kemel	Stauweiher	südlich
• W-40	Kemel	Teich Christ	südlich
• W-41	Springen	Teich Zecker	nordöstlich
• W-42	Langschied	Teich Bingel	südlich

## Wasserstellen im Waldbereich: Heidenrod - Huppert



### Wasserstelle - 23:

#### **Stegerhof**

Kemel über die B 260 Richtung Holzhausen/Haide, an der Abfahrt Mappershain rechts Richtung Stegerhof und der Teichanlagen

oder

von Kemel aus die erste Abfahrt nach Huppert ( K 685 ), über die Napoleonstraße, den Steger Weg ins Feld, den Wegverlauf zum Stegerhof und deren Teichanlage folgen



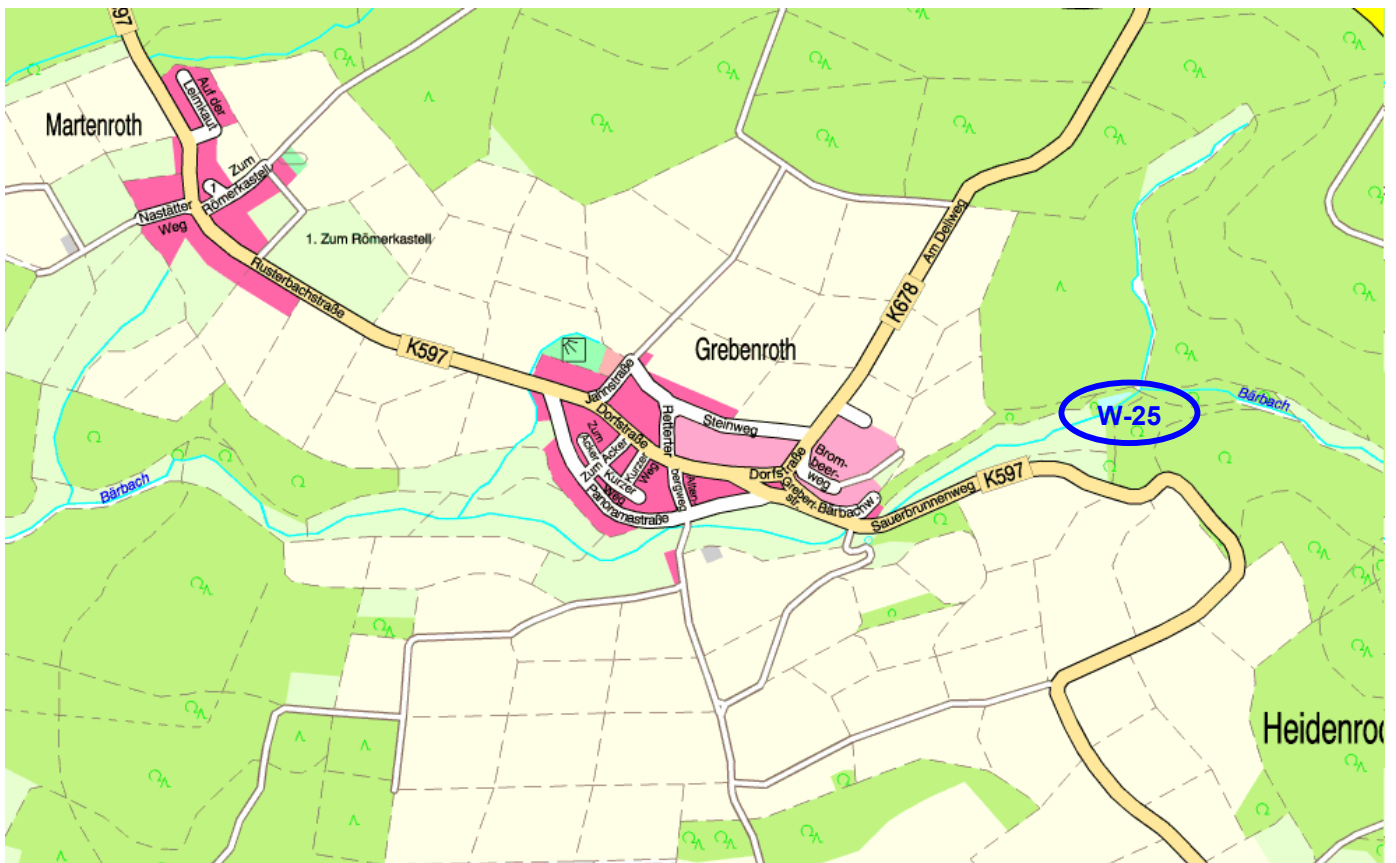
WGS 84

N 50° 11' 583 / E 007° 59' 066

UTM

MA 275 605

## Wasserstellen im Waldbereich: Heidenrod - Grebenroth



### Wasserstelle - 25: Teich Fuchs

Ortsbereich Grebenroth über den Bärenbachweg in einen Feldweg, den rechten Weg ca. 450m, bis rechter Hand die Teichanlage



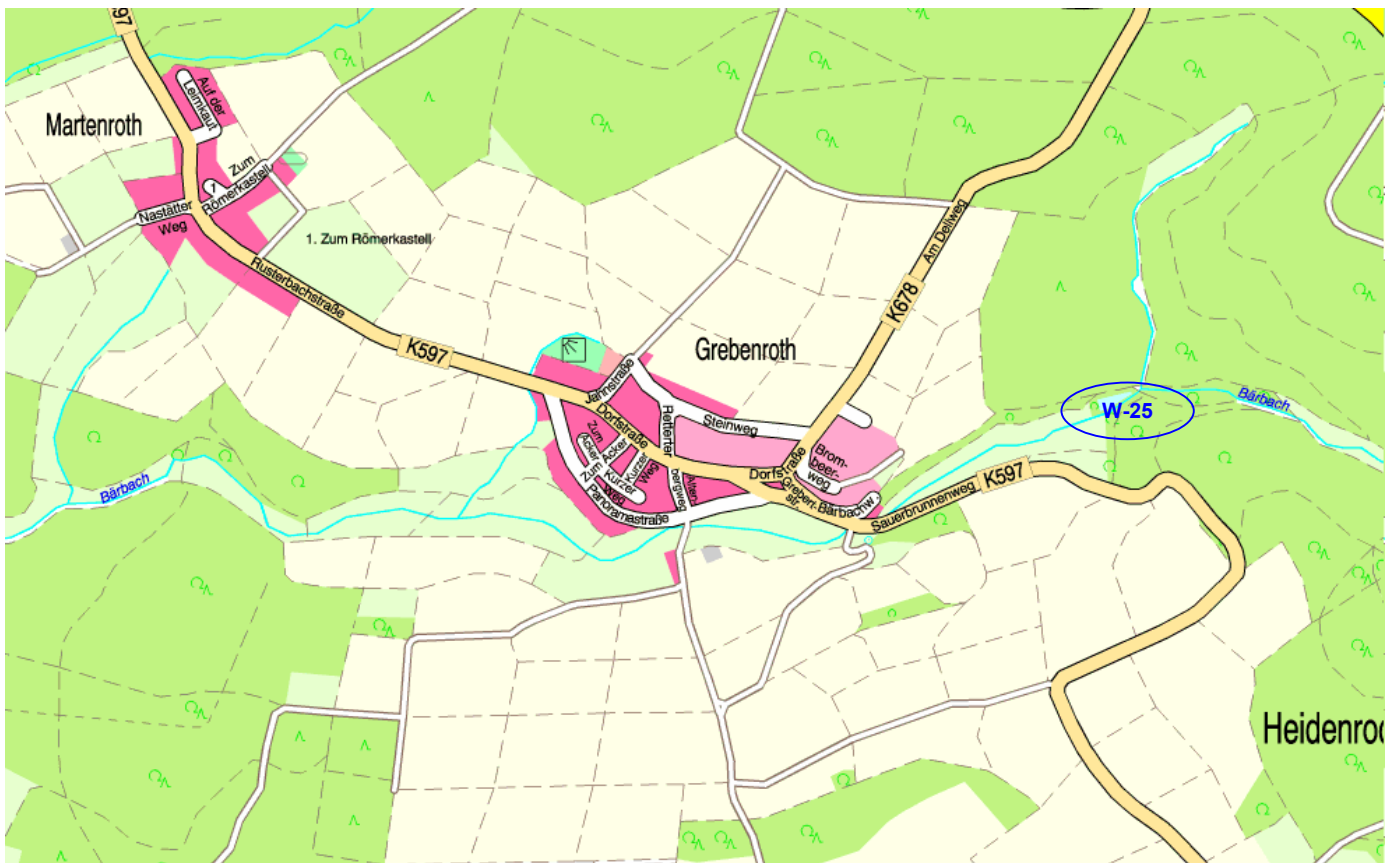
WGS 84

N 50° 11' 983 / E 007° 56' 666

UTM

MA 246 613

## Wasserstellen im Waldbereich: Heidenrod - Grebenroth



### Wasserstelle - 25: Teich Fuchs

Ortsbereich Grebenroth

Von Grebenroth über die Bärenbachweg in den Feldbereich, den rechten Weg ca. 450m nach bis rechter Hand die Teichanlage

UTM	42 46 67 / 5 56 13 62
Gaus Kürger	3 42 47 04 / 5 56 31 56

# Wasserstellen im Waldbereich: Heidenroth - Egenroth



## Wasserstelle - 27:

### Gronauer Weiher

Egenroth über die Klosterstraße (K 612) Richtung Niedermeilingen, am Ortsende ca. 850m bis zur Einfahrt Klostergut Gronau, hier geht links ein Waldweg ab, diesen bis zur Teichanlage Gronauer Weiher



WGS 84 N 50° 11' 350 / E 007° 56' 166

UTM

MA 240 602

## Wasserstelle - 28:

### Teich Abters

Egenroth über die Klosterstraße (K 612) Richtung Niedermeilingen, am Ortsende nach ca. 170m links in den Weg zum Diederitsgrund, den Weg am Bachlauf ca. 330m, dann rechts ca.100m bis zur Teichanlage.



WGS 84 N 50° 11' 016 / E 007° 56' 833

UTM

MA 248 596

## Wasserstelle - 29:

### Teich Körnek

Egenroth über die Klosterstraße (K 612) Richtung Niedermeilingen, am Ortsende nach ca. 170m links in den Weg zum Diederitsgrund, den Weg am Bachlauf ca. 500m, Teichanlage im Bereich der Weggabelung



WGS 84 N 50° 11' 000 / E 007° 56' 966

UTM

MA 250 595

## Wasserstelle - 30:

### Teich Wirt

Ortsmitte Egenroth über die Klosterstraße in die Kohlstraße, in den Feldweg, nach ca. 50m links über den Bangertbach, nach 50m rechts den Weg am Bachlauf ca. 470m, Teichanlage im Bereich der Weggabelung



WGS 84 N 50° 10' 983 / E 007° 57' 366

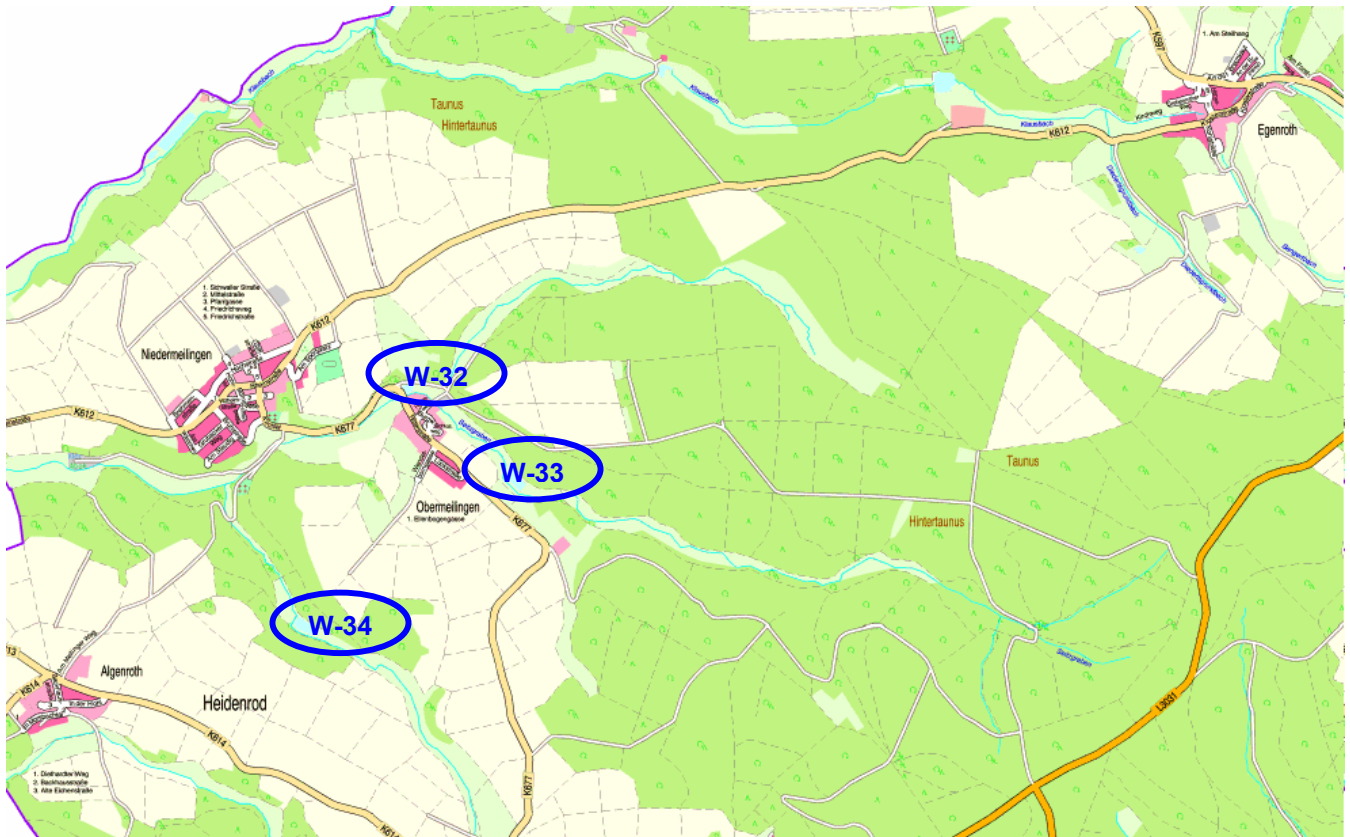
UTM

MA 254 595

# Wasserstellen im Waldbereich: Heidenrod – Niedermeilingen



# Wasserstellen im Waldbereich: Heidenrod – Obermeilingen



## Wasserstelle - 32:

### Teich Tiefenbach

Ortsbereich Niedermeilingen über die K 677 „Kirchlei“ Richtung Zorn, in der scharfen Rechtskurve zwischen Nieder- und Obermeilingen links, rechter Hand die Teichanlage.

oder

am Ortsausgang Obermeilingen über die Ritterstraße rechts die Teichanlage.



WGS 84

N 50° 10' 833 / E 007° 54' 533

UTM

MA 221 590

## Wasserstelle - 33:

### Teich Böttich

Ortsbereich Obermeilingen über den Heideweg in den Feldweg, nach ca. 60m rechts und gleich, nach ca. 60m wieder rechts, ca. 300m den Weg am Bachlauf bis zur Teichanlage.



WGS 84

N 50° 10' 566 / E 007° 54' 850

UTM

MA 224 587

## Wasserstelle - 34:

### Teich Weit

Ortsbereich Obermeilingen über die Wendelborggasse in den Feldweg, bis zur Teichanlage.



WGS 84

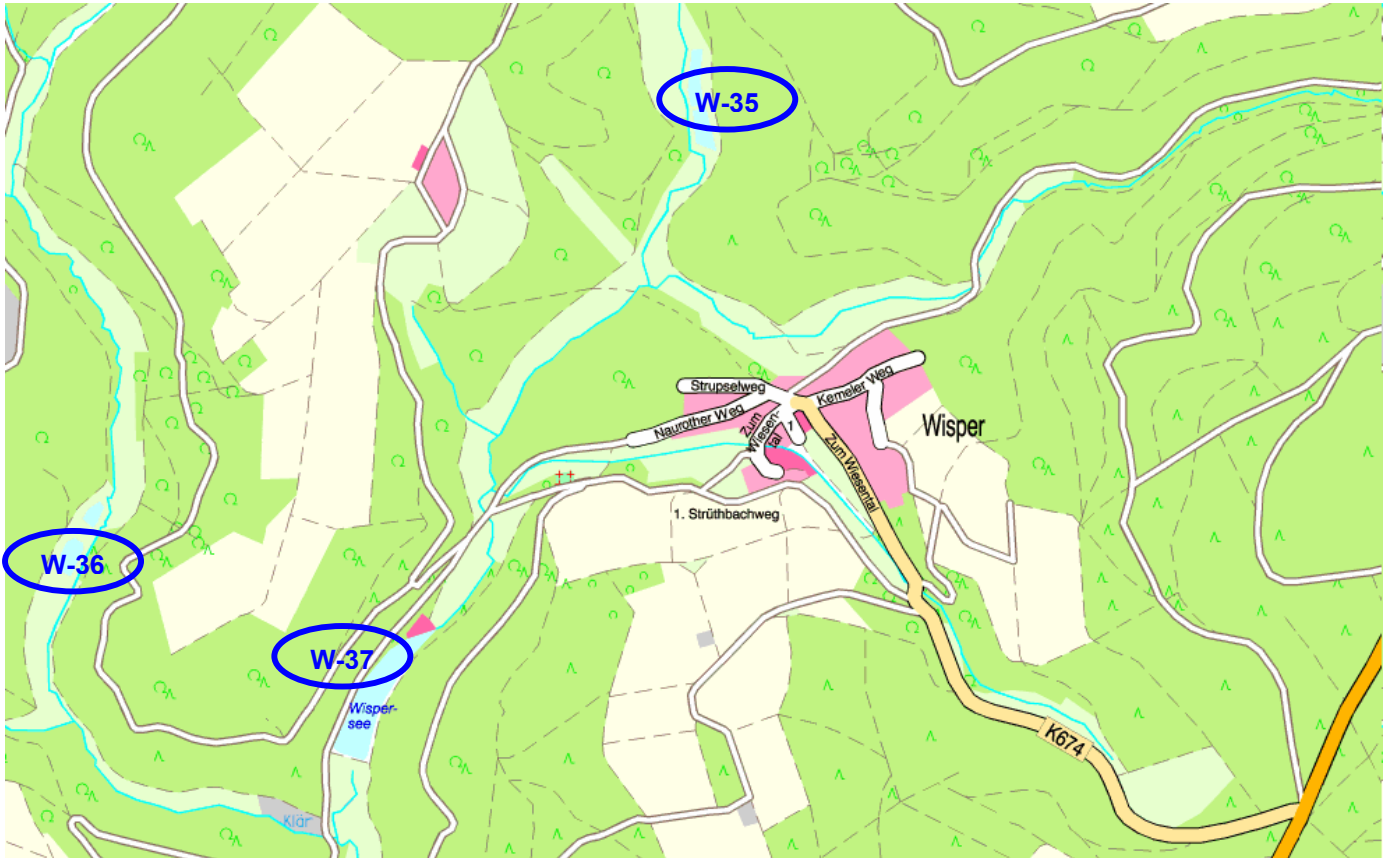
N 50° 10' 250 / E 007° 54' 200

UTM

MA 216 582



## Wasserstellen im Waldbereich: Heidenrod - Wisper



### Wasserstelle - 35:

#### Teich Kurtz

Ortslage Wisper zwischen Strupsel- und Kemler Weg in den Feldweg, nach ca. 140m links, nach ca. 130m über den Talerbach, der Wegverlauf ist zeitweise am Bachlauf entlang, nach ca. 500m linker Hand die Teichanlage



WGS 84

N 50° 09' 650 / E 007° 58' 550

UTM

MA 268 570

### Wasserstelle - 36:

#### Teich Rieger

Ortslage Wisper über Naurother Weg Richtung See, Wegverlauf rechts zeitweise am Bachlauf entlang in Richtung Langschieb, nach ca. 825m linker Hand die Teichanlage



WGS 84

N 50° 09' 233 / E 007° 57' 633

UTM

MA 257 562

### Wasserstelle - 37:

#### Wispersee

Ortslage Wisper über Naurother Weg zum See



WGS 84

N 50° 09' 133 / E 007° 58' 066

UTM

MA 262 560

## Wasserstellen im Waldbereich: Heidenrod - Nauroth



### Wasserstelle - 38: Teich Charwart

Westlich Nauroth

Nauroth über „Am Grubenweg“ ins Feld, nach ca. 220m links bis nach ca. 380m zur Weggabelung, den rechts Weg bis zum Wegkreuz, hier rechts, nach ca. 290m rechter Hand der Teich

oder

Hilgenroth über Herzbachstraße ins Feld, nach 125m rechts und immer dem Wegverlauf ca. 2070m bis linker Hand die Teichanlage



WGS 84

N 50° 08' 783 / E 007° 56' 200

UTM

MA 240 554

## Wasserstellen im Waldbereich: Heidenrod - Kemel



### Wasserstelle - 39:

#### **Stauweiher**

Nach der Abfahrt von der B 260 links zur Taunuskaserne, hier rechts Richtung Kläranlage, nach ca. 488 m links, bis nach ca. 180 m die Teichanlage

oder

über Springener Straße am Ortsausgang Kemel, links in den Feldweg Richtung Stauweiher, nach ca. 740 m an der Weggabelung links, nach ca. 100m linker Hand die Teichanlage



WGS 84

N 50° 09' 416 / E 008° 00' 866

UTM

MA 296 565

### Wasserstelle - 40:

#### **Teiche Christ / Frenz / Menz**

B 260 von Wambach kommend nach der Abfahrt Heimbach die nächste Möglichkeit links, parallel zur B 260 Richtung Kemel, nach ca. 440m links in den Wald, 540m bis zur Weggabelung, dann links und nach ca. 25m wieder rechts Richtung Aulbach, ca. 400m linker Hand die Teichanlage **Christ**,

ca. 200m südlich liegen noch die Teiche **Frenz** und **Menz**



WGS 84

N 50° 08' 983 / E 008° 00' 983

UTM

MA 297 557

## Wasserstellen im Waldbereich: Heidenrod - Springen



### Wasserstelle - 41:

#### **Teich Zecker**

Von Ramschied über die Wisperstraße (L 3033) zur zweite Abfahrt, rechts Richtung Springen, ca. 1100m vor der Rechtskurve rechts in den Waldweg, dem Wegverlauf an der Dornbach entlang bis rechter Hand die Teichanlage

oder

von Springen über den Cäcilienweg ins Feld und ca. 600m dem Wegverlauf entlang, über das Wegkreuz geradeaus, nach ca. 230m an der Weggabelung rechts, nach weiteren ca. 380m ist die Teichanlage



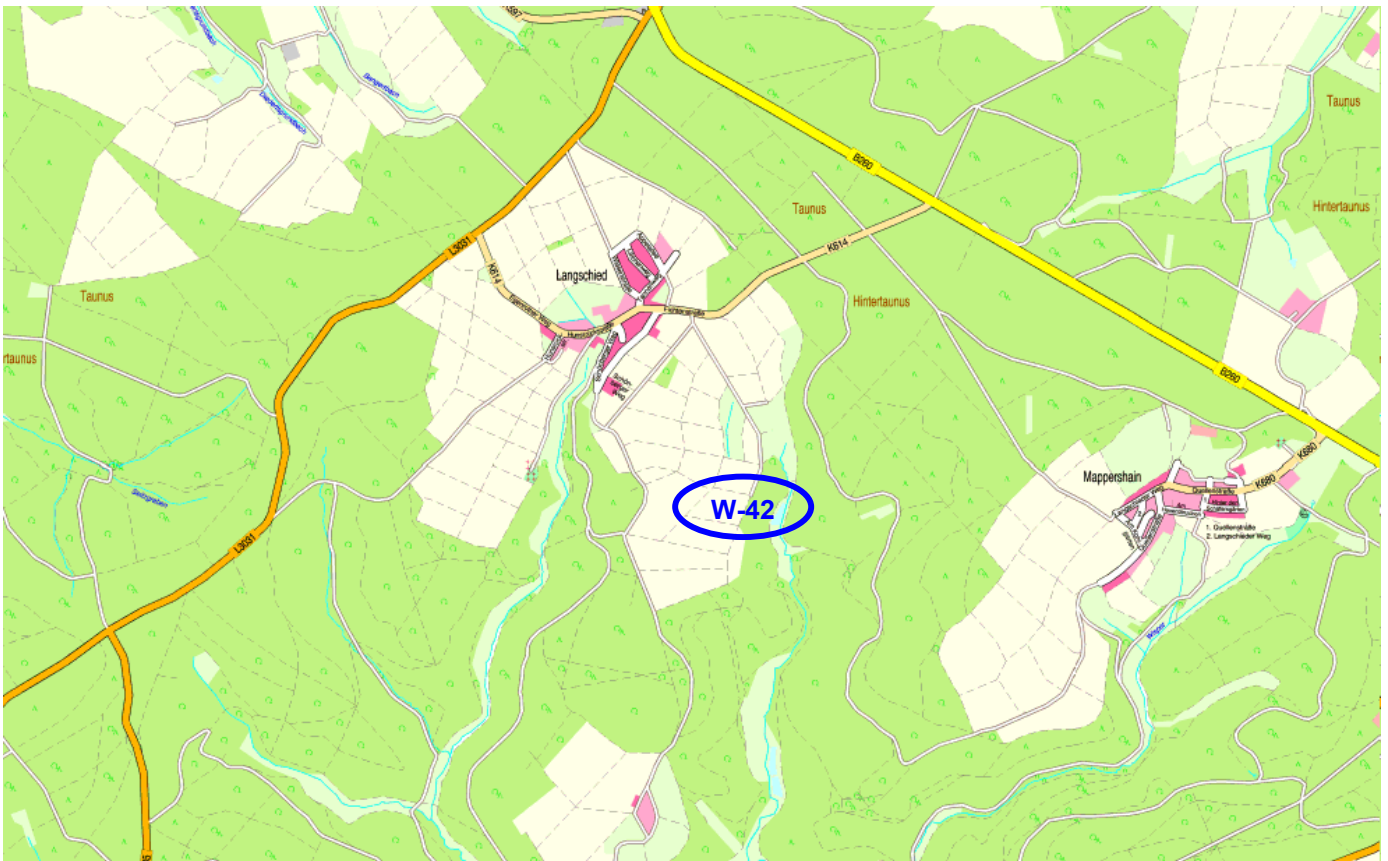
WGS 84

N 50° 08' 850 / E 007° 59' 833

UTM

MA 284 555

## Wasserstellen im Waldbereich: Heidenrod - Langschied



### Wasserstelle - 42:

#### **Teich Bingel**

Ortslage Langschied über Fichtenstraße  
Richtung B 260, nach dem links Knick der  
Straßen, nach ca. 200m rechts ins Feld,  
ca. 250m bis zur Wegkreuzung, hier links  
und ca. 360m bis zum Talerbach, nach  
weiteren 200m rechter Hand die Teich-  
anlage

ca. 900m weiter in südliche Richtung die  
Teichanlage Kurtz ( Wasserstelle – 35 )



WGS 84

N 50° 10' 216 / E 007° 58' 566

UTM

MA 268 580

## **Rettungspunkte und Löschwasserstellen im Bereich:**

### **Hohenstein**

- Rettungspunkte

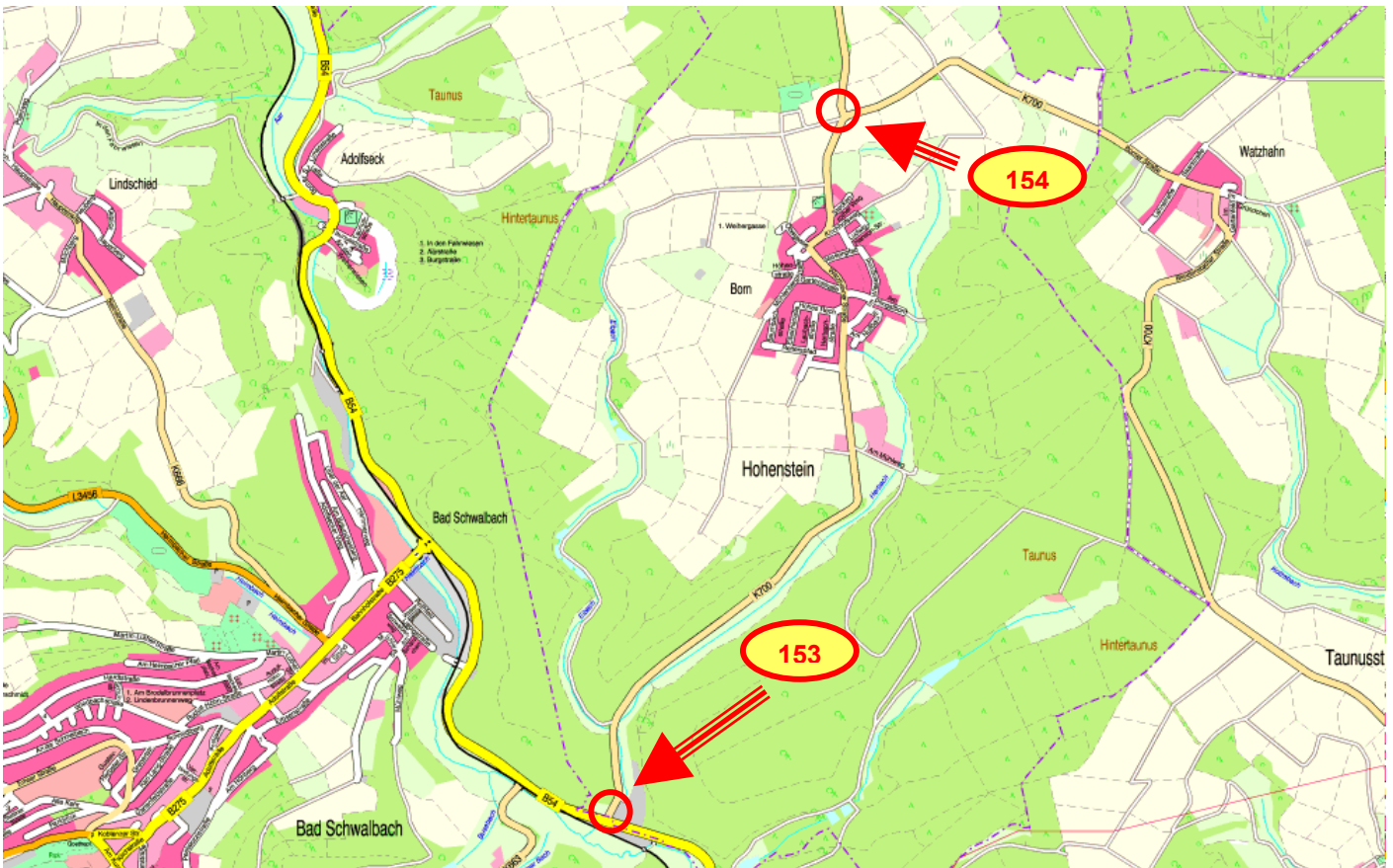
- Löschwasserstellen

## **Rettungspunkte im Forstbereich:**

### **Hohenstein**

• 153 - 154	Born
• 155	Hennethal
• 156	Holzhausen ü. Aar
• 157 - 158	Strinz Margarethä
• 159 - 160	Steckenroth
• 161 - 162	Breithardt
• 163 - 165	Burg Hohenstein-Unterdorf

# Forst Rettungspunkte im Bereich: Hohenstein - Born



## Rettungspunkt: 153

### Abzweig Born

Ortsausgang Bad Schwalbach über die Bahnhofstraße und die B 54 Richtung Bleidenstadt, nach ca. 1400m links die Abfahrt Born K 700



WGS 84

N 50° 08' 460 / E 008° 05' 583

UTM

MA 351 547

## Rettungspunkt: 154

### Kreuzungsbereich Breithardt / Watzhahn

Born über die Watzhahner Straße zum Ortsausgang, nach ca. 250m der Kreuzungsbereich rechts Richtung Watzhahn K 700, und gerade aus Richtung Breithardt K 687



WGS 84

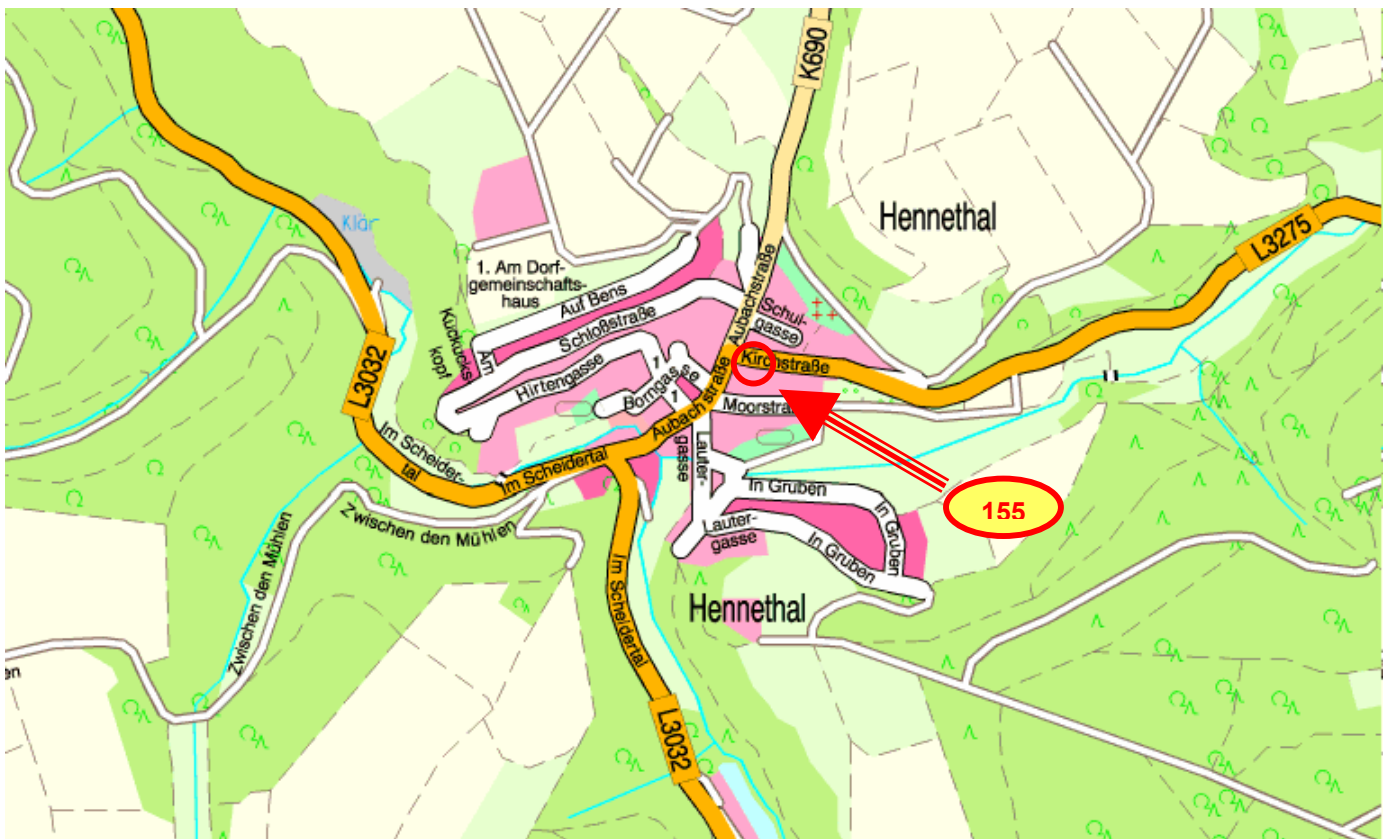
N 50° 09' 833 / E 008° 06' 250

UTM

MA 360 572



# Forst Rettungspunkte im Bereich: Hohenstein - Hennethal



## Rettungspunkt: 155

### Hennethal Abzweig Strinz Trinitatis

Von Hennethal über die Aubachstraße  
Richtung Kirchstraße L 3275 Richtung  
Strinz Trinitatis



WGS 84

keine Landemöglichkeit

UTM

MA 372 644

# Forst Rettungspunkte im Bereich: Hohenstein - Holzhausen über Aar



## Rettungspunkt: 156

### **Dorfgemeinschaftshaus**

Von Breithardt über Holzhausen Richtung Michelbach L 3373, Ortsmitte Holzhausen, von der Festerbachstraße rechts in die Straße „Am Kindergarten“

oder

von Michelbach L 3373, nach dem Ortseingang Holzhausen, von der Festerbachstraße erste Straße links „Am Kindergarten“



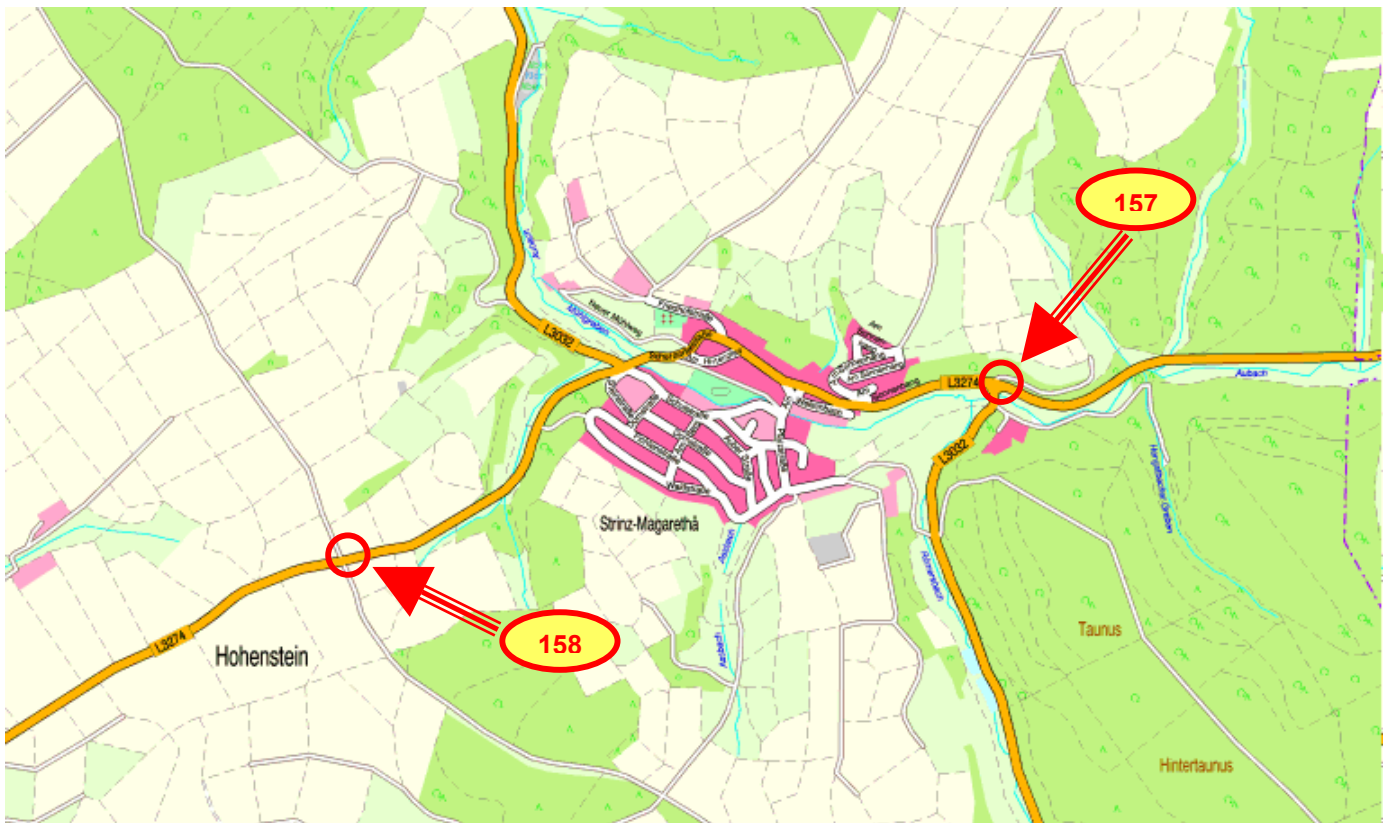
WGS 84

N 50° 12' 683 / E 008° 05' 283

UTM

MA 349 625

# Forst Rettungspunkte im Bereich: Hohenstein – Strinz Margarethä



## Rettungspunkt: 157

### Abzweig Wingsbach

Von Strinz Magarethä über die Scheidertalstr. L 3274 in östliche Richtung, die erste Abfahrt rechts Richtung Wingsbach L 3032



WGS 84

N 50° 12' 400 / E 008,08' 683

UTM

MA 389 619

## Rettungspunkt: 158

### Kreuzung Eisenstaße

Von Strinz Magarethä über die Scheidertalstr. L 3274 in westliche Richtung ca. 1000m nach dem Ortsausgang, am höchsten Punkt der Straße kreuzt die Eisenstaße



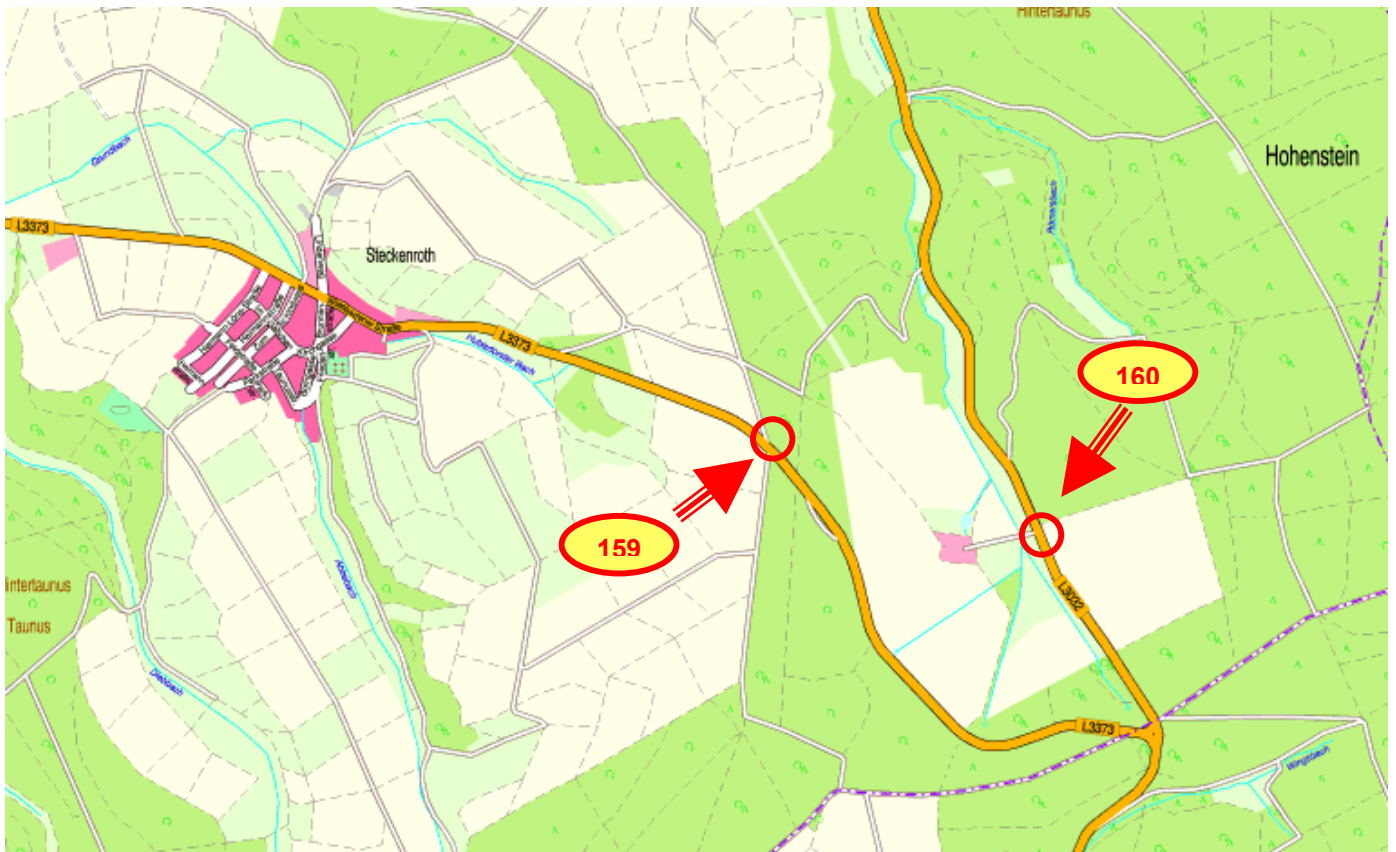
WGS 84

N 50° 12' 133 / E 008° 08' 150

UTM

MA 371 614

# Forst Rettungspunkte im Bereich: Steckenroth



## Rettungspunkt: 159

### Kreuzung Eisenstraße

Vom Ortsausgang Steckenroth über Wiesbadener Str. in östliche Richtung über die L 3373 Richtung Wingsbach, nach ca. 1000m kreuzt die Eisenstraße



WGS 84

N 50° 11' 183 / E 008° 08' 500

UTM

MA 387 597

## Rettungspunkt: 160

### Hof Georgenthal

Von Wingsbach über die L 3032 Richtung Strinz Margarethä, nach der Abfahrt Steckenroth, noch ca. 650m bis zur Einfahrt Hof Georgenthal



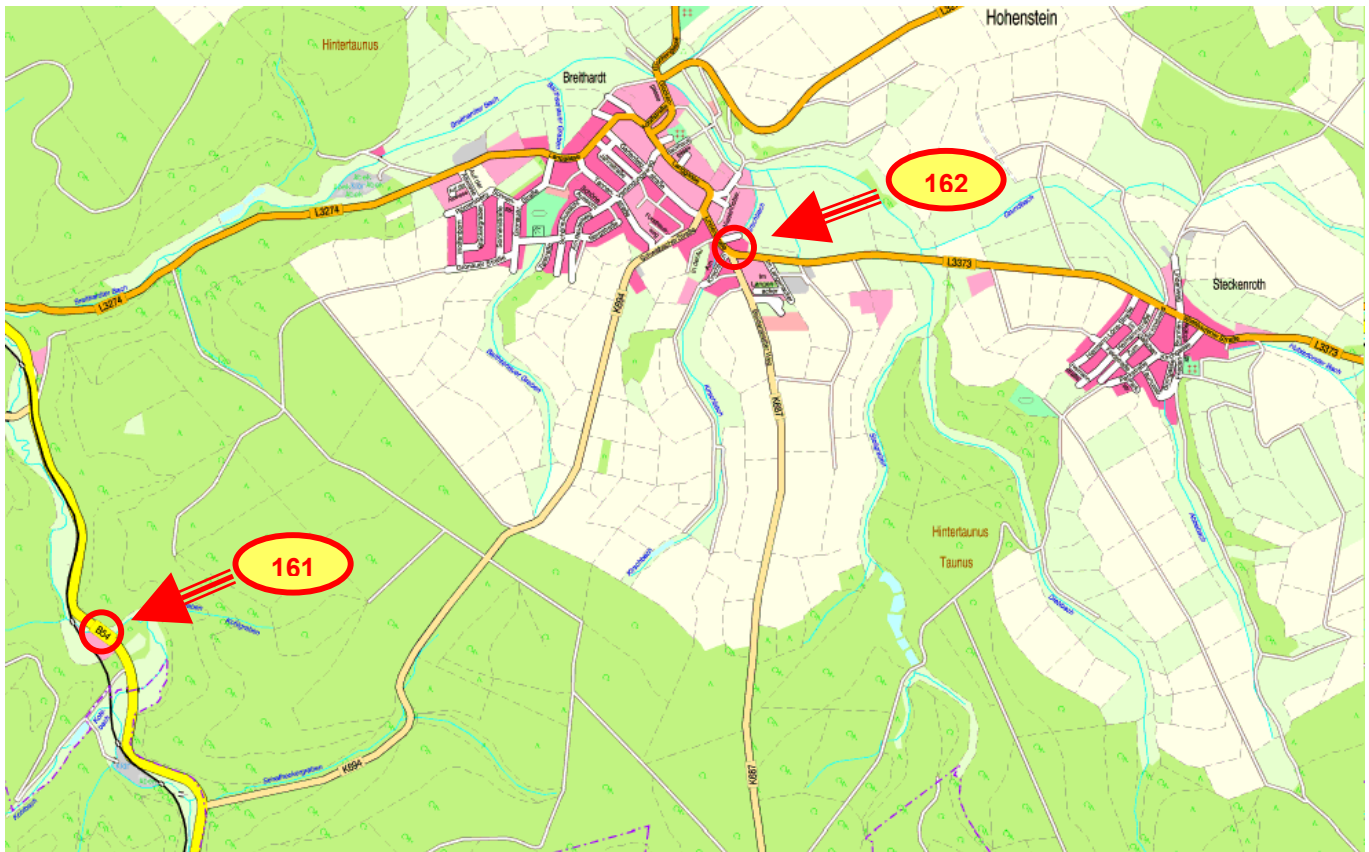
WGS 84

keine Landemöglichkeit

UTM

MA 395 594

# Forst Rettungspunkte im Bereich: Hohenstein - Breithardt



## Rettungspunkt: 161

### **Gasthaus Felsentor**

Von Bad Schwalbach über die B 54 Richtung Michelbach , ca. 2200m nach dem Ortsausgang Adolfseck links neben der Bundesstraße



WGS 84

**N 50,1044 / E 008,0409**

**UTM**

**MA 335 589**

## Rettungspunkt: 162

### **Abzweig Born**

Von Breithardt über die Lindenstraße Richtung Steckenroth ( L 3373), dritte Straße rechts in den Bleidenstadter Weg ( K 687 ) Richtung Born



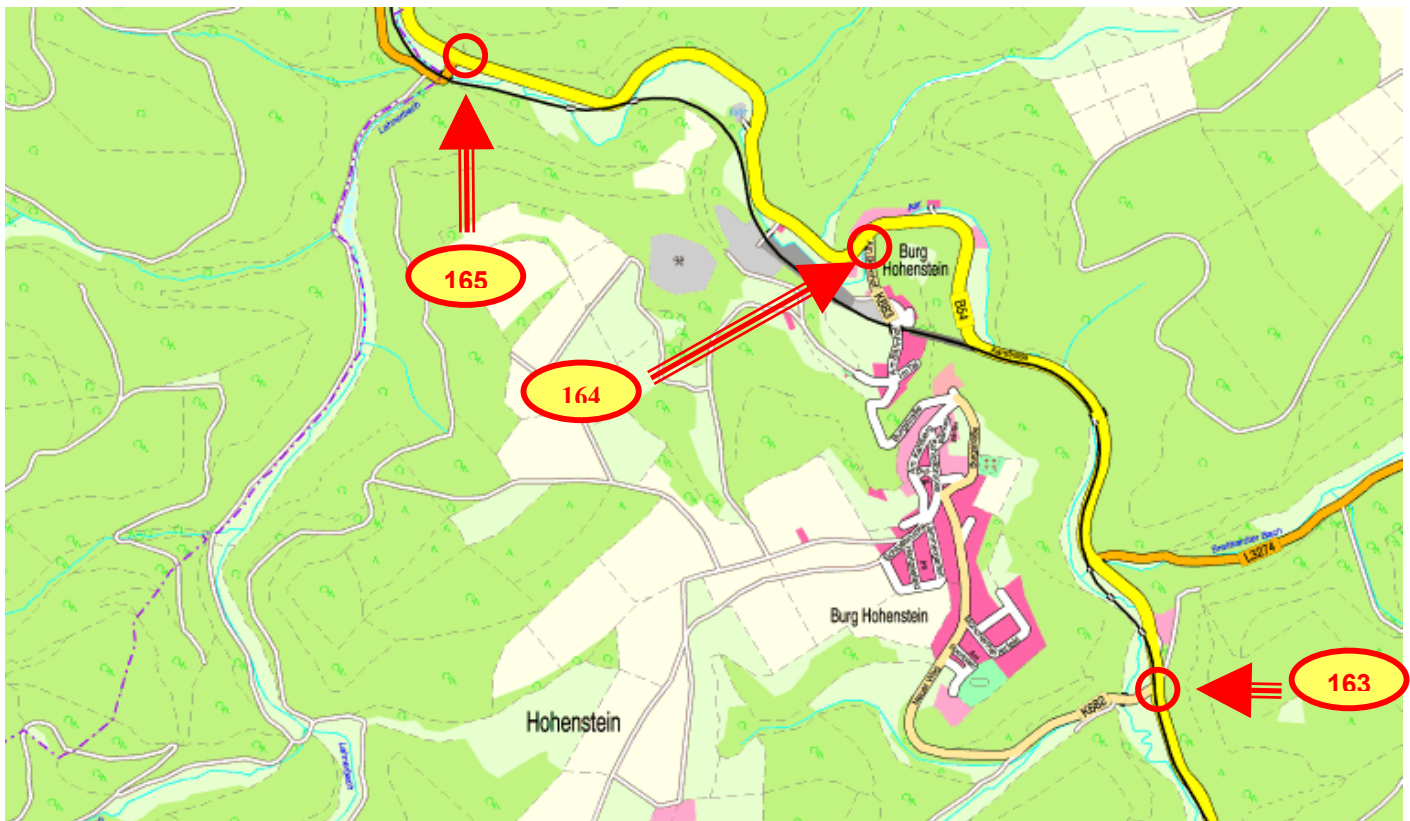
WGS 84

**N 50° 11' 500 / E 008° 06' 066**

**UTM**

**MA 358 603**

# Forst Rettungspunkte im Bereich: Hohenstein - Burg-Hohenstein-Unterdorf



## Rettungspunkt: 163

### Abzweig Oberdorf

Von Adolfseck über die B 54 Richtung Michelbach , nach ca. 2900m, bzw. der ersten Abfahrt links Richtung Oberdorf



WGS 84

keine Landemöglichkeit

UTM

MA 332 597

## Rettungspunkt: 164

### Abzweig Unterdorf

Von Adolfseck über die B 54 Richtung Michelbach ,nach der Abfahrt Oberdorf die nächster Abfahrt, nach ca. 1800m links Richtung Unterdorf ( an Gasthof Wiesenschmühle )



WGS 84

N 50° 11' 850 / E 008° 03' 216

UTM

MA 324 610

## Rettungspunkt: 165

### Abzweig Laufenselden

Von Adolfseck über die B 54 Richtung Michelbach, nach der Abfahrt Unterdorf die nächster Abfahrt nach ca. 1600m links Richtung Laufenselden



WGS 84

N 50° 12' 133 / E 008° 02' 250

UTM

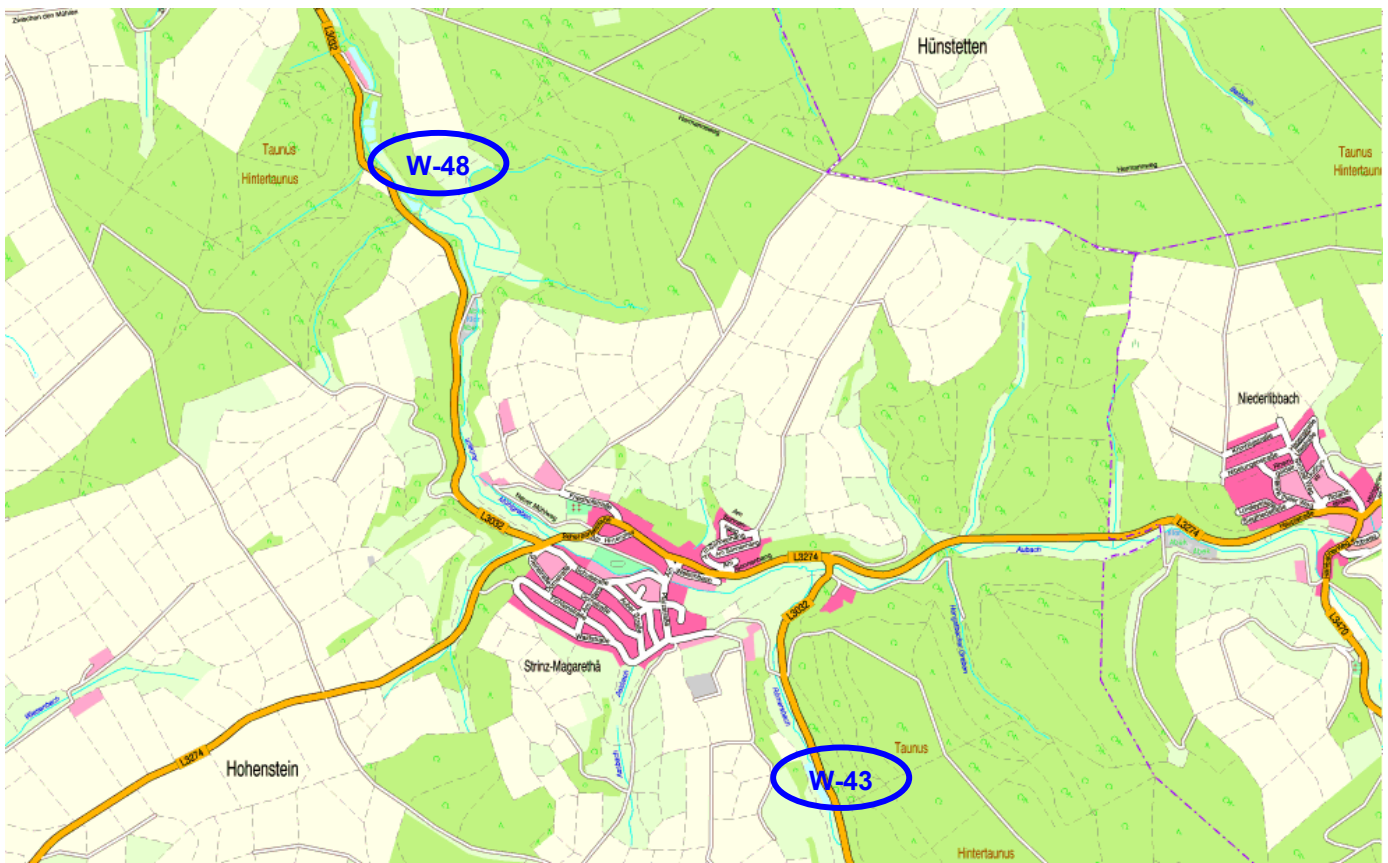
MA 313 615

## Löschwasserstellen im Forstbereich:

### Hohenstein

• W-43	Strinz Margarethä	Teich Römersbach	südlich
• W-44	Steckenroth	Teich Hankammer	östlich
• W-45	Steckenroth	Teich Georgenthal	östlich
• W-46	Breithardt	Teich Schumacher	südlich
• W-47	Burg-Hohenstein	Teich Lahnerbach	nordwestlich
• W-48	Strinz Margarethä	Teich Ziehner	nördlich
• W-49	Born	Teich Gierse	südwestlich
• W-50	Born	Laubachteich	südlich

# Wasserstellen im Waldbereich: Hohenstein - Strinz Margarethä



## Wasserstelle - 43:

### Teich Römersbach

Von Strinz Margarethä über Scheidertalstraße L 3274 Richtung Niederlibbach zur erste Abfahrt rechts, über die L 3032 Richtung Wingsbach, nach ca. 800m parallel zur L 3032 der Teich



WGS 84

N 50° 12' 000 / E 008° 08' 616

UTM

MA 389 612

## Wasserstelle - 48:

### Teich Ziehner

Von Strinz Margarethä über Scheidertalstraße L 3274 Richtung Breithardt zur erste Abfahrt rechts, über die L 3032 Richtung Hennethal, nach ca. 1500m parallel zur L 3032 an der Aubach die Teichanlage



WGS 84

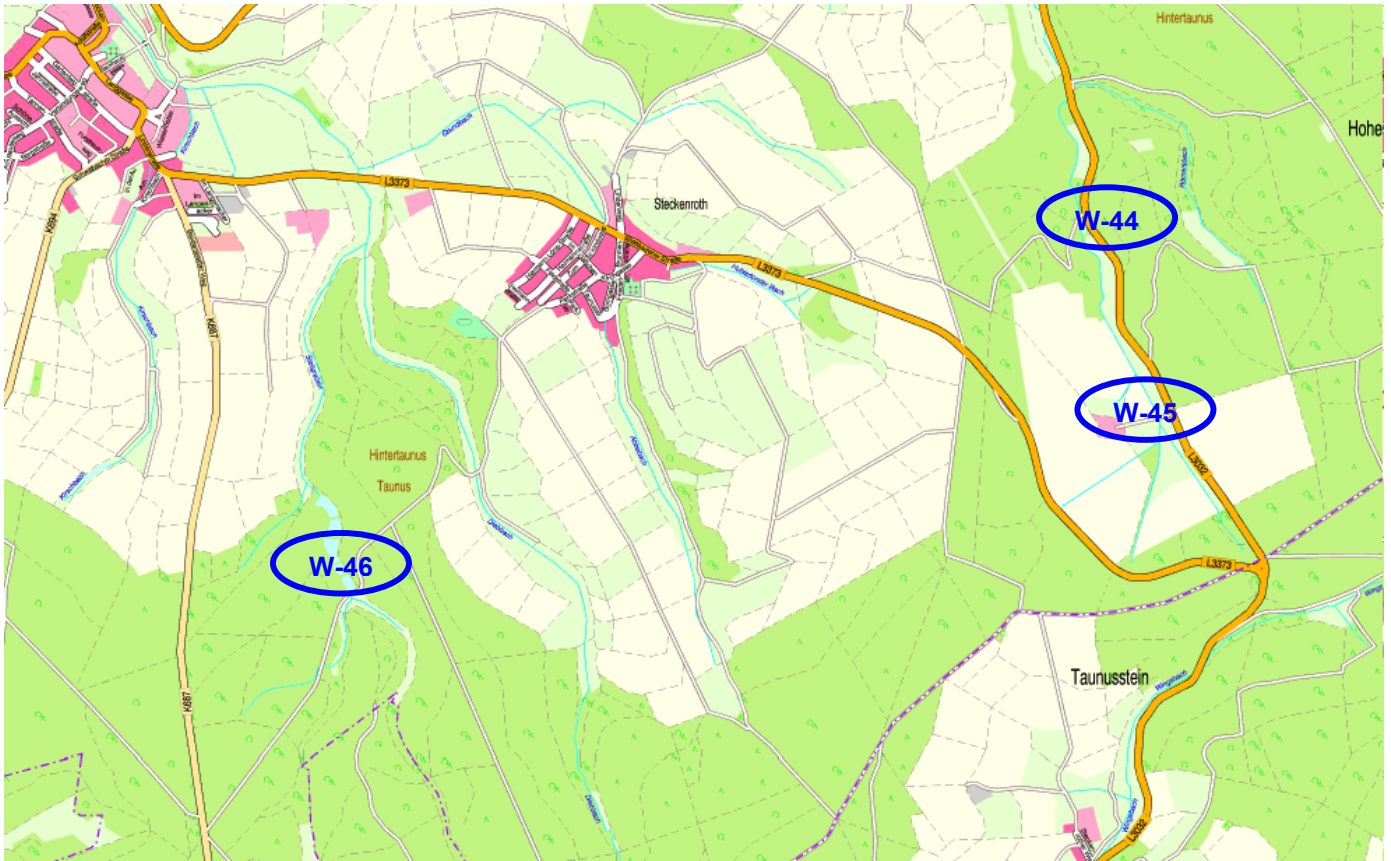
N 50° 13' 083 / E 008° 07' 400

UTM

MA 374 632



# Wasserstellen im Waldbereich: Hohenstein - Steckenroth



## Wasserstelle - 44:

### Teich Hankammer

Von Strinz Margarethä Richtung Wingsbach, nach ca. 2100m an der rechten Straßenseite der L 3032 die Teichanlage



WGS 84    N 50° 11' 433 / E 008° 08' 883

UTM                    MA 391 601

## Wasserstelle - 45:

### Löschteich Georgenthal

Wingsbach über die L 3032 Richtung Strinz Margarethä, an der ersten Abfahrt Richtung Steckenroth vorbei, nach ca. 640 m links zum Georgenthal, dort zum Löschteich



WGS 84    N 50° 11' 066 / E 008° 08' 983

UTM                    MA 392 594

## Wasserstelle - 46:

### Teich Schumacher

Von Steckerroth über die Verlängerung der Parkstraße ins Feld, ca. 1100m dem Wegverlauf entlang über die Diebbach zum Stollengraben zu der Teichanlage

oder

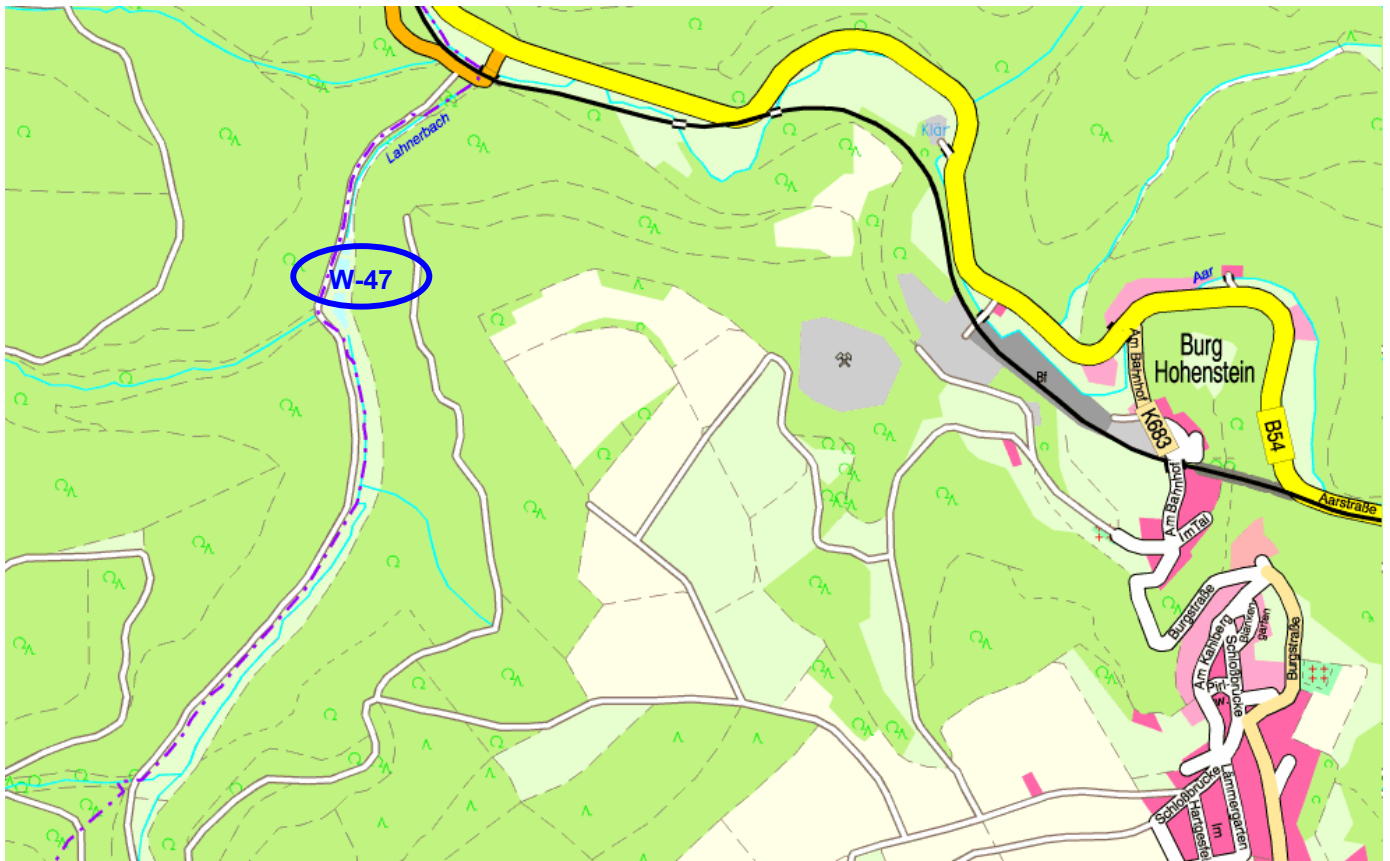
Vom Ortsausgang Breithardt über die K 687 Richtung Born, nach ca. 2500m am Römerturm scharf links zum Stollengraben zu der Teichanlage



WGS 84    N 50° 10' 700 / E 008° 06' 650

UTM                    MA 365 588

## Wasserstellen im Waldbereich: Hohenstein - Unterdorf



### Wasserstelle - 47:

#### Teich Lahnerbach

Bad Schwalbach über die B 54 Richtung Michelbach , nach dem Ortsteil Unterdorf die nächste Abfahrt links Richtung Laufenselden L 3321.

Ca. 50m nach dem Straßenknick links in den Waldweg, ca. 400m den Weg an der Lahnerbach bis zur Teichanlage



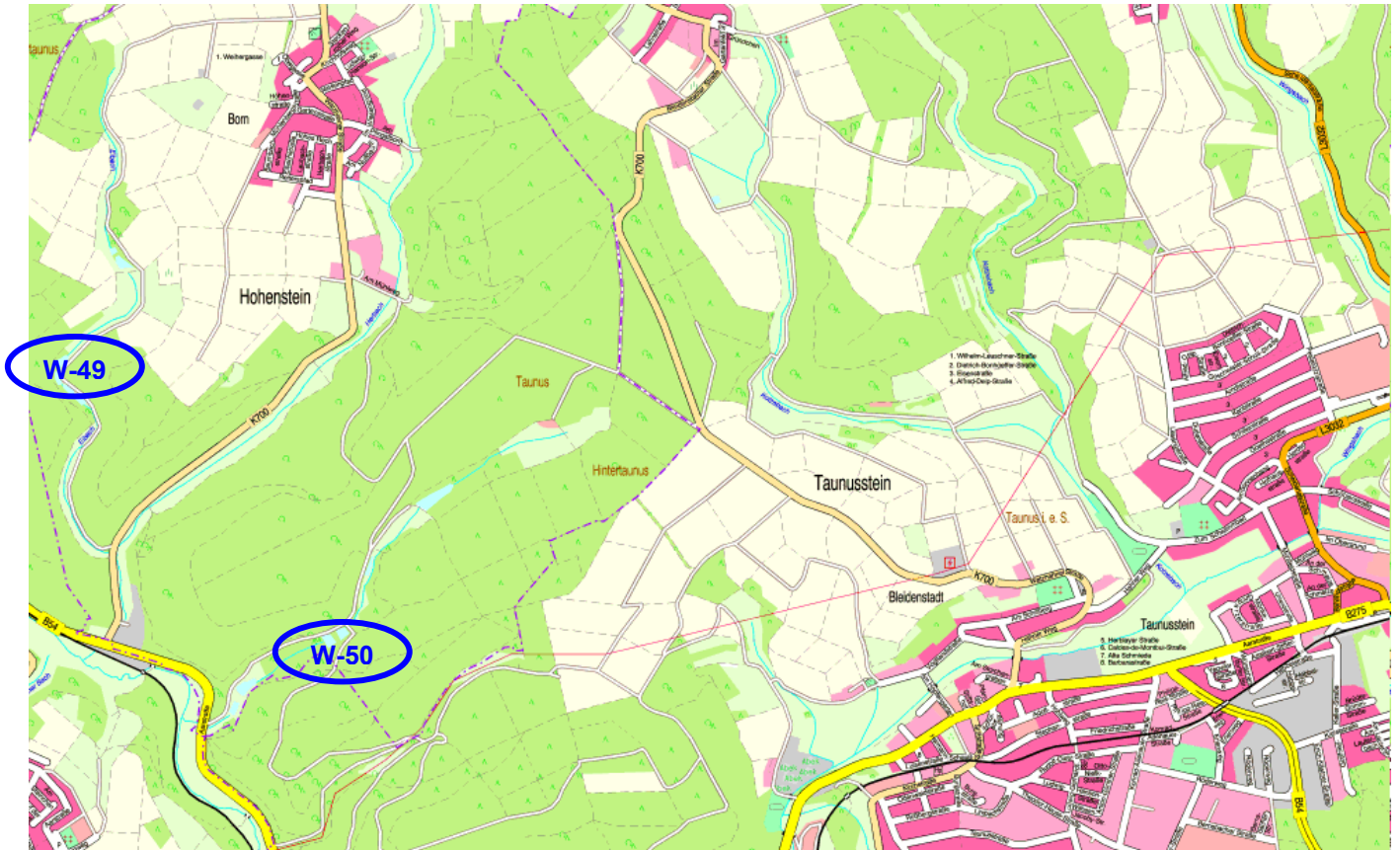
WGS 84

N 50° 11' 883 / E 008° 02' 016

UTM

MA 310 611

# Wasserstellen im Waldbereich: Hohenstein -Born



## Wasserstelle - 49:

### Teich Giese

Ortsausgang Born über K 700 Richtung B 54, nach ca. 1700m rechts in den Wald und ca. 700m den Weg an der Eibach bis zur Teichanlage

oder

Bad Schwalbach über die B 54 Richtung Bleidenstadt am Abzweig Born links Richtung Born, nach ca. 300m wieder links, in den Wald und ca. 700m den Weg an der Eibach bis zur Teichanlage



WGS 84

N 50° 09' 000 / E 008° 05' 533

UTM

MA 351 557

## Wasserstelle - 50:

### Laubachteiche

Ortsausgang Born über K 700 Richtung B 54, nach ca. 280m „Am Mühlweg“ links ins Feld, ca. 1000m bis zur dritten Weggabelung, hier scharf rechts ins Laubachtal zu den Teichen

oder

Bad Schwalbach über die B 54 Richtung Bleidenstadt, an der Abfahrt Born vorbei, nach ca. 600m links ins Laubachtal, ca. 200m rechter Hand die Teichanlage



WGS 84

N 50° 08' 366 / E 008° 05' 983

UTM

MA 357 547

## **Rettungspunkte und Löschwasserstellen im Bereich:**

### **Hünstetten**

- Rettungspunkte

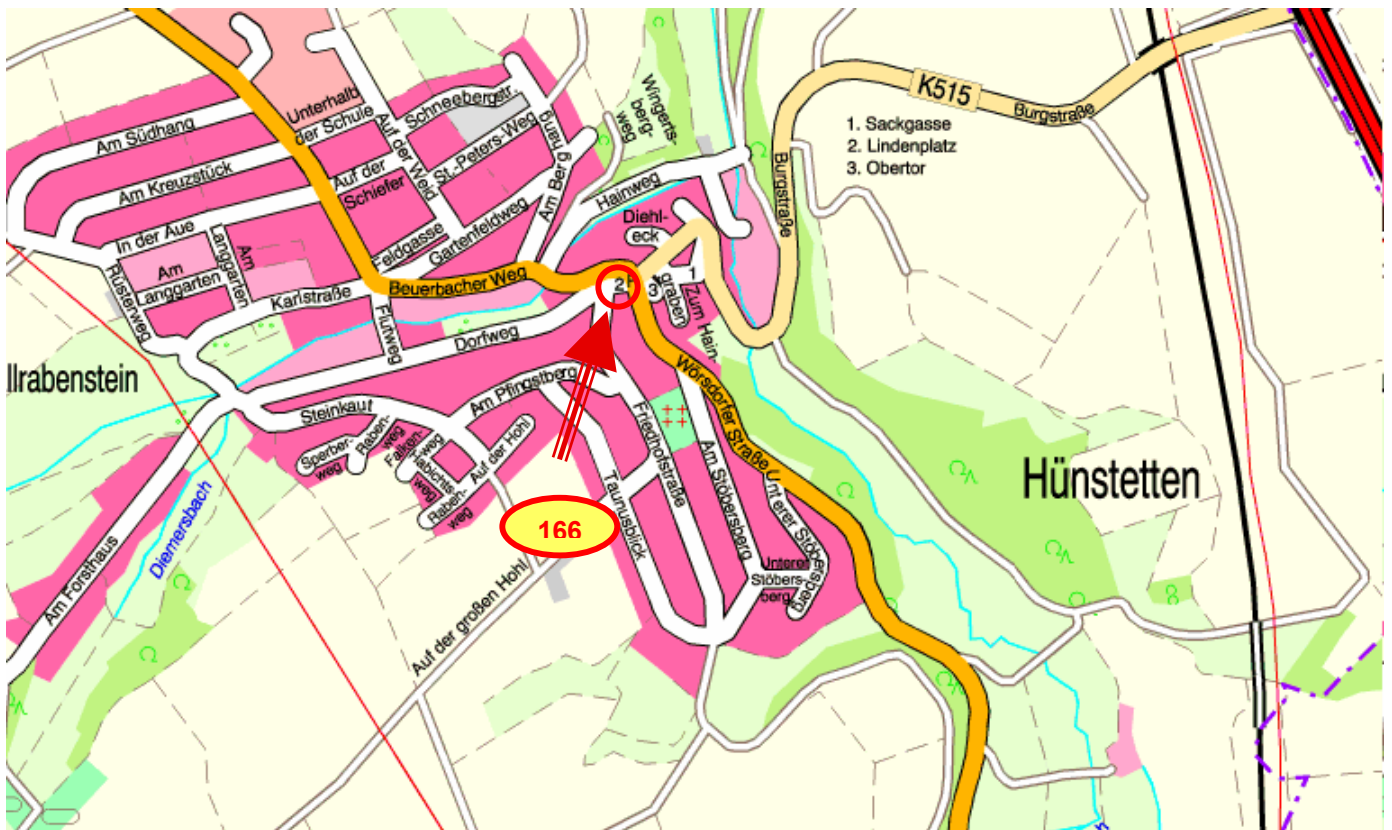
- Löschwasserstellen

## Rettungspunkte im Forstbereich:

### Hünstetten

• 166	Wallrabenstein
• 167 - 168	Wallbach
• 169	Beuerbach
• 170	Bechtheim
• 171	Ketternschwalbach
• 172	Kesselbach
• 173	Oberlibbach
• 174 - 175	Görsroth
• 176	Strinz Triniatis

# Forst Rettungspunkte im Bereich: Hünstetten - Wallrabenstein



## Rettungspunkt: 166

### Wallrabenstein Abzweig Bad Camberg

Von Wörsdorf Richtung Beuerbach L 3277,  
in der Ortsmitte Wallrabenstein, von der  
Wörsdorfer- in die Burgstraße Richtung  
Bad Camberg K 515



WGS 84

keine Landemöglichkeit

UTM

MA 454 686

# Forst Rettungspunkte im Bereich: Hünstetten - Wallbach



## Rettungspunkt: 167

### Dorfgemeinschaftshaus

„Hühnerstraße“ NeuhoF über die B 417 Richtung Limburg, an der Ampelanlage rechts Richtung Wallbach L 3275, über die August Bücher Straße zur Ortsmitte, erste Straße links „Auf dem Amthaupt“ zum Dorfgemeinschaftshaus



WGS 84

keine Landemöglichkeit

UTM

MA 427 667

## Rettungspunkt: 168

### Hühnerkirche

„Hühnerstraße“ NeuhoF über die B 417 Richtung Limburg, an der Ampelanlage links Richtung Limbach L 3275, nach der Kreuzung ist linker Hand die Hühnerkirche



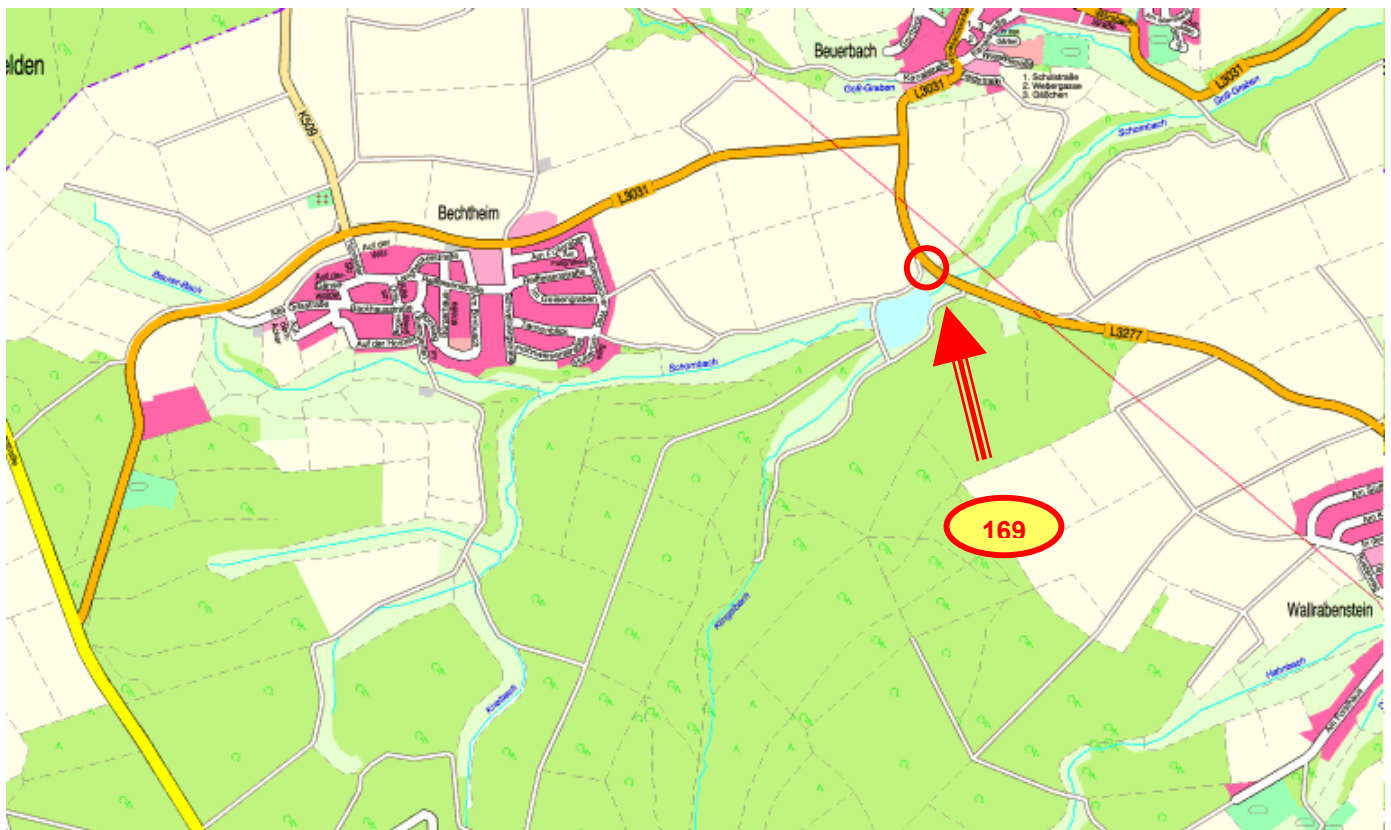
WGS 84

N 50° 15' 800 / E 008° 11' 250

UTM

MA 420 663

# Forst Rettungspunkte im Bereich: Hünstetten – Beuerbach



## Rettungspunkt: 169

### **Parkplatz Beuerbacher See**

Von Bechtheim über die L 3031 Richtung Beuerbach, erster Abzweig rechts über die L 3277 Richtung Wallrabenstein, nach ca. 300m rechts der Beuerbacher See



WGS 84

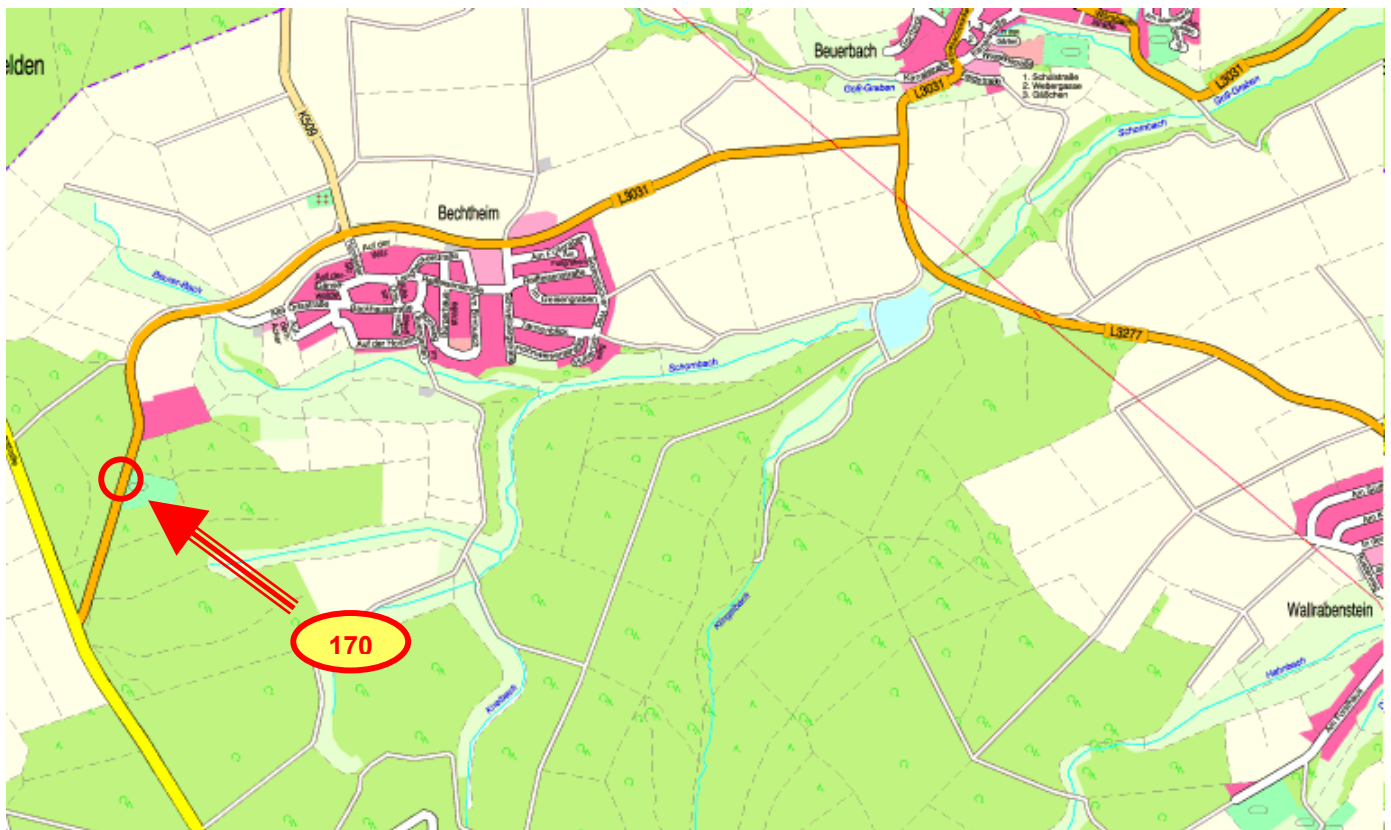
**N 50° 16' 500 / E 008° 12' 350**

**UTM**

**MA 434 695**



# Forst Rettungspunkte im Bereich: Hünstetten – Bechthelm



## Rettungspunkt: 170

### Sportplatz Bechthelm

„Hühnerstraße“ Neuhof über die B 417  
Richtung Limburg, Abfahrt Bechthelm  
L 3031, nach 400m rechts der Sportplatz



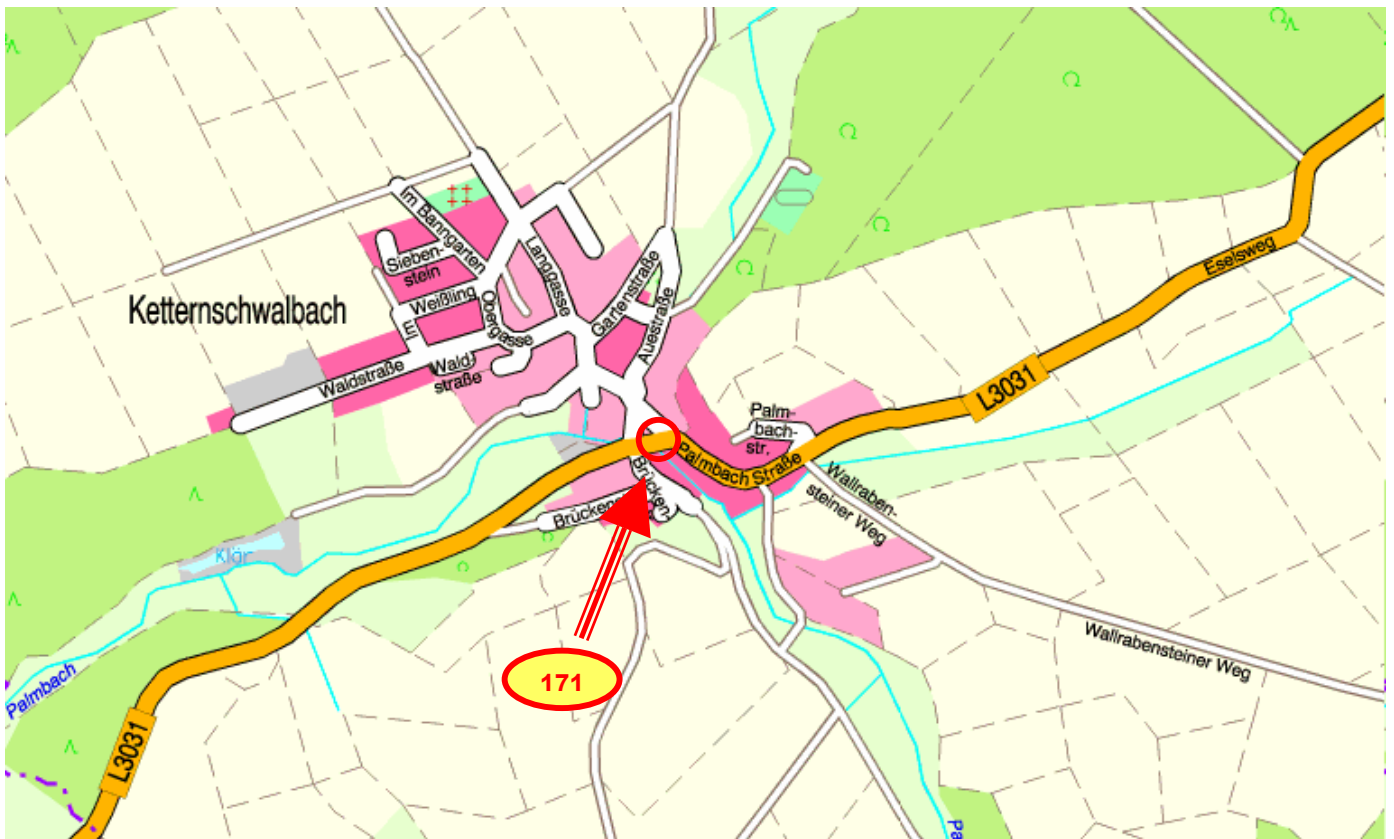
WGS 84

N 50° 16' 150 / E 008° 10' 483

UTM

MA 412 688

# Forst Rettungspunkte im Bereich: Hünstetten - Ketterschwalbach



## Rettungspunkt: 171

### Ortsmitte Ketterschwalbach

„Hühnerstraße“ Neuhof über die B 417 Richtung Limburg, nach der Abfahrt Bechtheim ca. 500m linker Hand die Abfahrt Ketterschwalbach L 3031, dem Straßenverlauf nach zur Ortsmitte, der Palmbachstraße folgen bis rechts zur Austraße



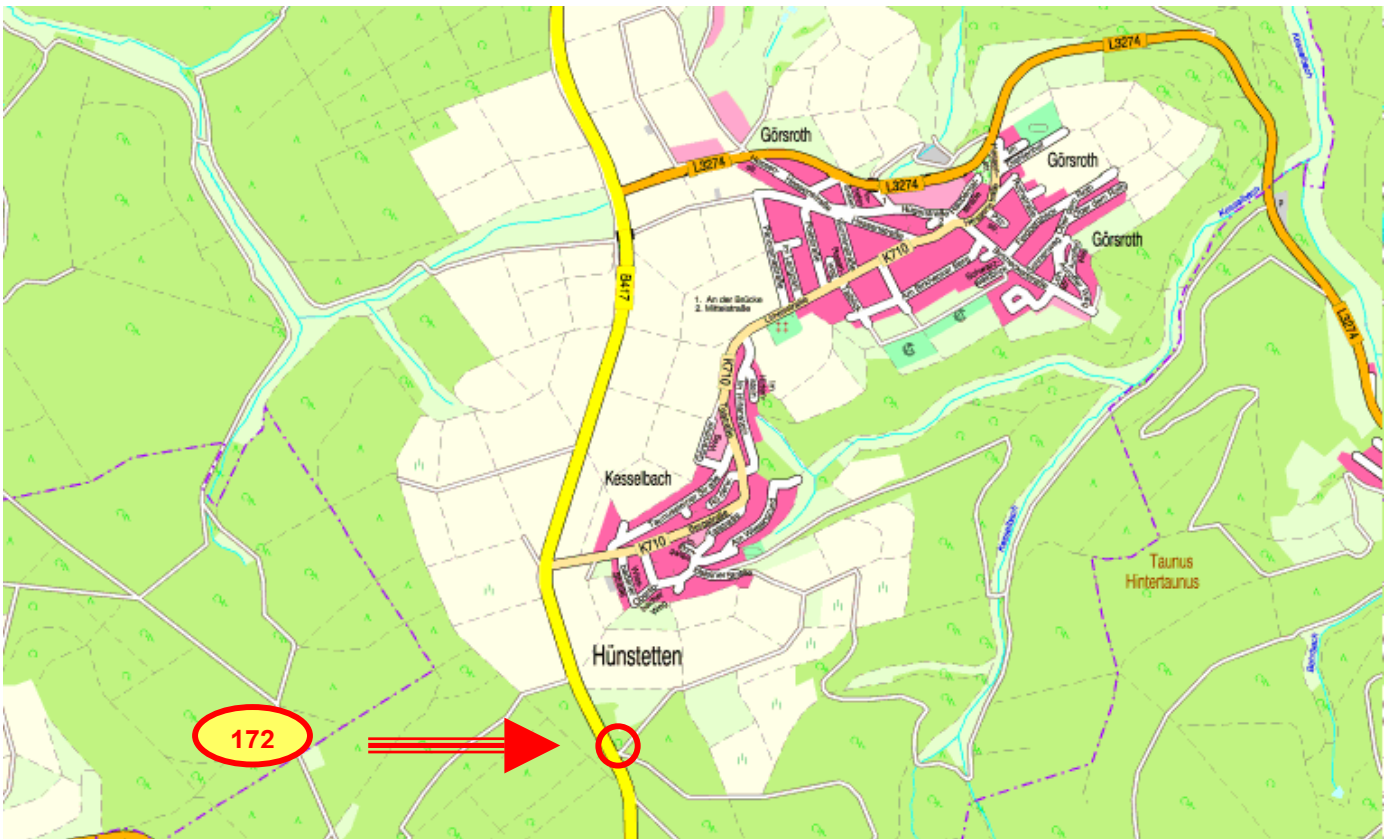
WGS 84

keine Landemöglichkeit

UTM

MA 396 683

# Forst Rettungspunkte im Bereich: Hünstetten - Kesselbach



## Rettungspunkt: 172

### **Parkplatz Fuchsbau**

„Hühnerstraße“ Neuhof über die B 417  
Richtung Limburg, ca. 600m nach der  
Abfahrt Oberlibbach und ca. 600m  
vor der Abfahrt Kesselbach rechts der  
Parkplatz



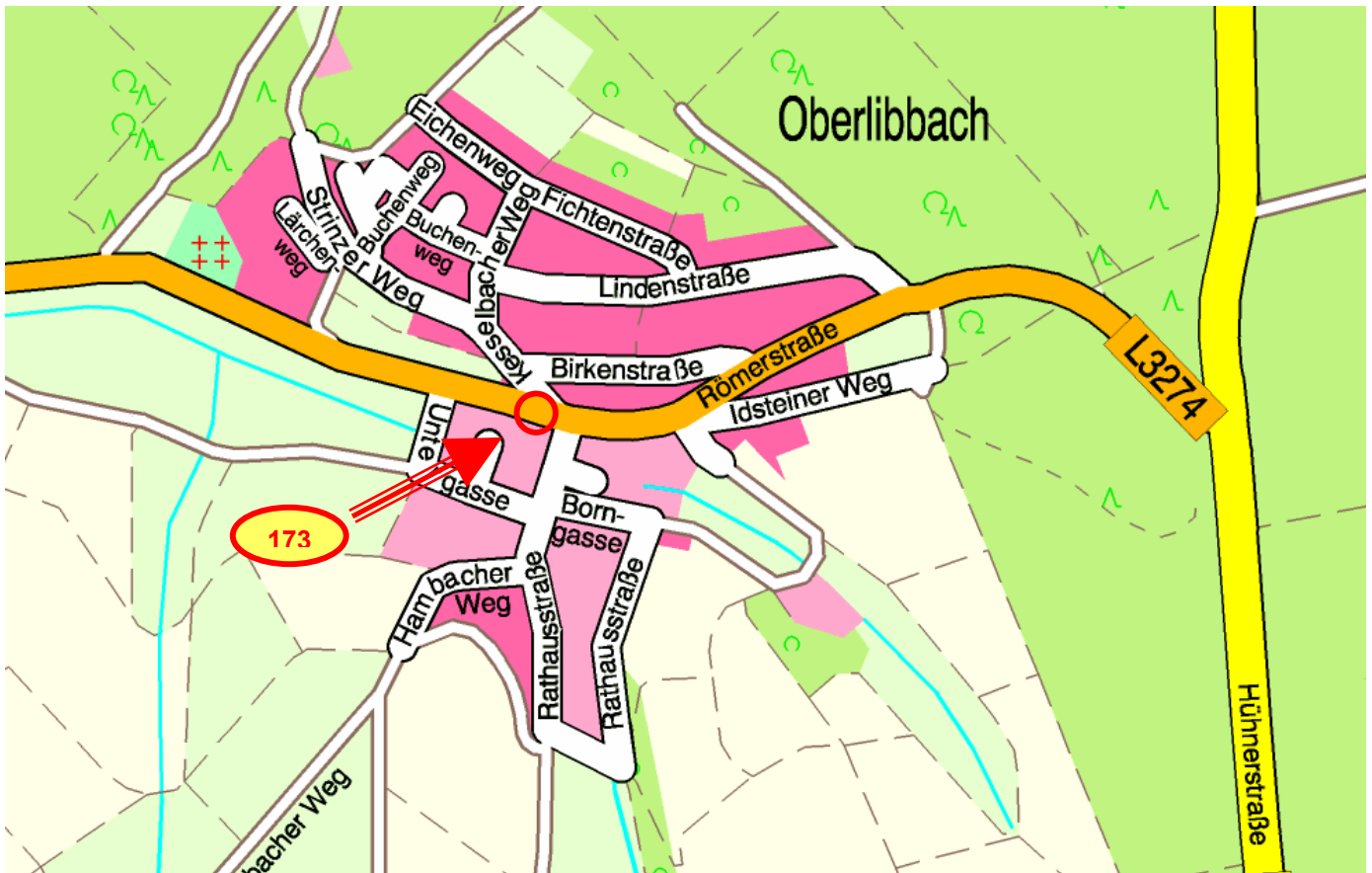
WGS 84

N 50° 12' 766 / E 008°11' 983

UTM

MA 429 626

# Forst Rettungspunkte im Bereich: Hünstetten - Oberlibbach



## Rettungspunkt: 173

### Ortsmitte Oberlibbach

„Hühnerstraße“ Neuhof über die B 417  
Richtung Limburg, an der Abfahrt L 3274  
links Richtung Oberlibbach, ca. 690m bis  
zur Kreuzung Römer-, Rathausstraße und  
Kesselbacher Weg



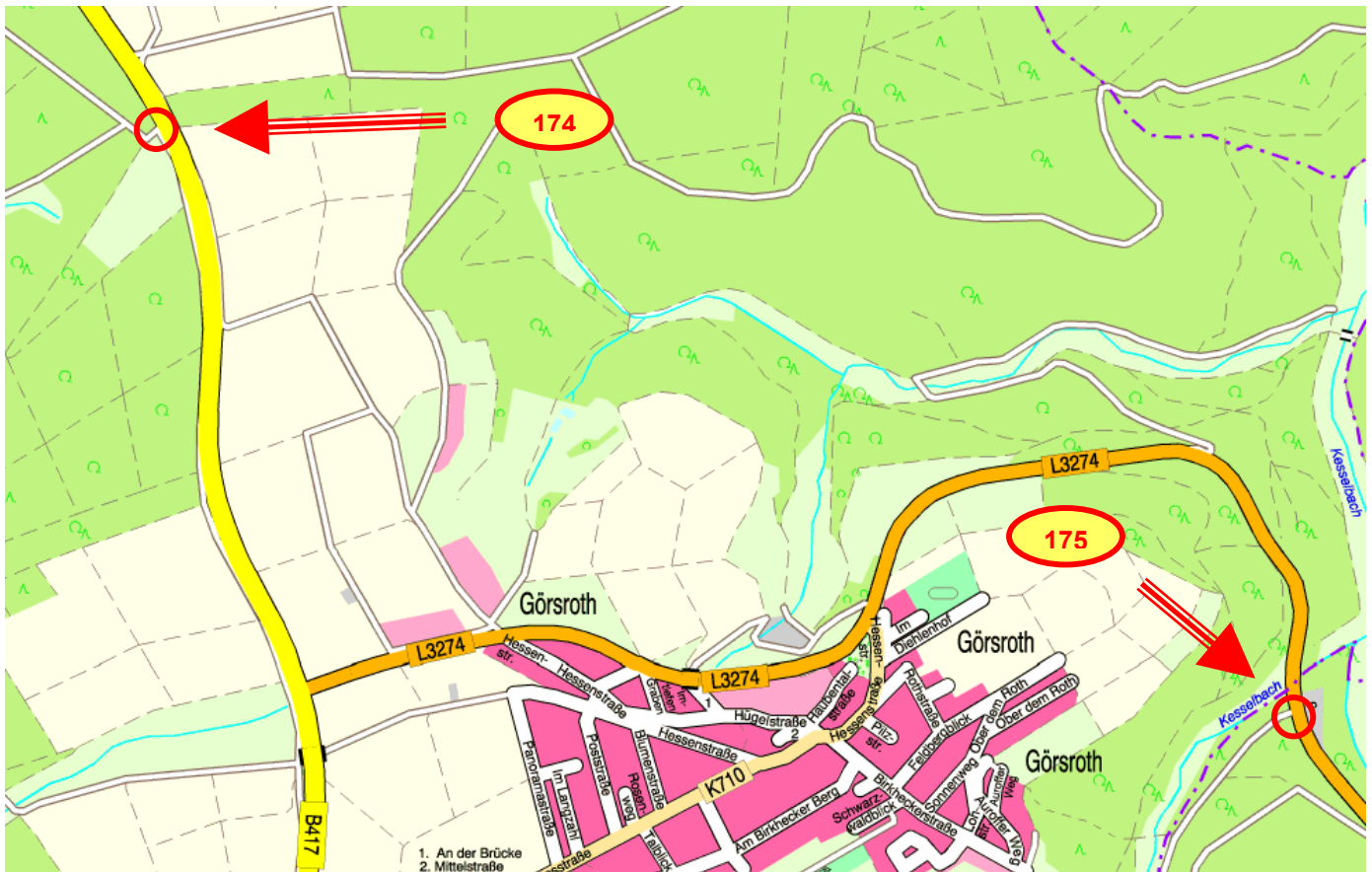
WGS 84

keine Landemöglichkeit

UTM

MA 423 619

# Forst Rettungspunkte im Bereich: Hünstetten - Görsoth



## Rettungspunkt: 174

### Parkplatz Eisersbach

„Hühnerstraße“ Neuhof über die B 417 Richtung Limburg, ca. 1000m nach der Abfahrt Görsoth linker Hand die Einfahrt zum Parkplatz



WGS 84

N 50° 14' 600 / E 008° 11' 750

UTM

MA 426 651

## Rettungspunkt: 175

### Naturparkplatz

Von Görsoth über die L 3274 Richtung Niederauoff, nach Ortsausgang ca. 1200m, auf eine Bachunterführung achten, danach linker Hand der Parkplatz



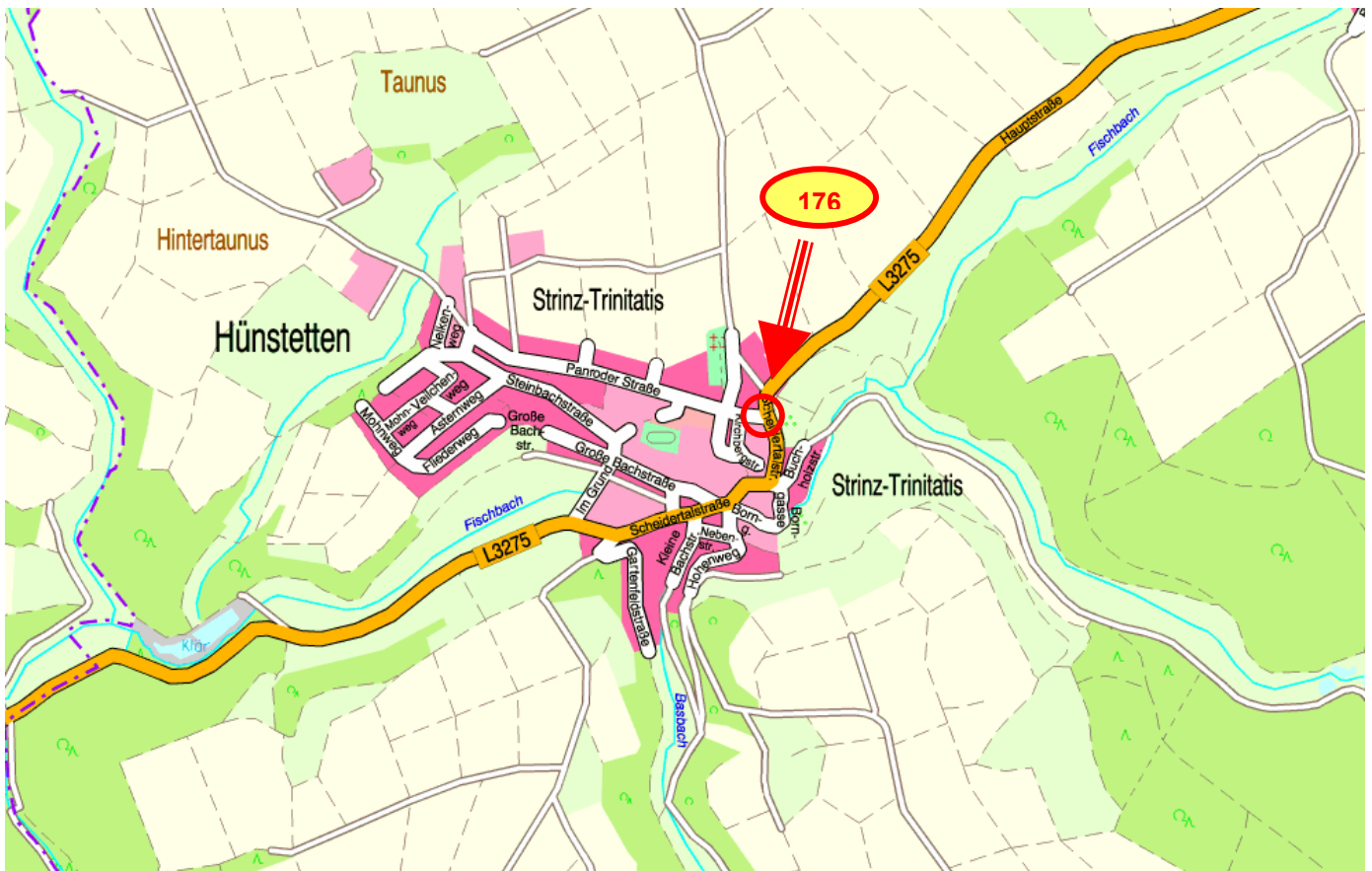
WGS 84

N 50° 13' 600 / E 008° 13' 533

UTM

MA 447 641

# Forst Rettungspunkte im Bereich: Hünstetten – Strinz Trinitatis



## Rettungspunkt: 176

### Ortseingang Strinz Trinitatis

Von Hennethal über die L 3275 Richtung Limbach nach Strinz Trinitatis, über die Scheidertalstraße zum Ortsausgang links in die Panroder Straße

oder

von Limbach über die L 3275 Richtung Hennethal nach Strinz Trinitatis, am Ortseingang über die Scheidertalstraße rechts in die Panroder Straße



WGS 84

keine Landemöglichkeit

UTM

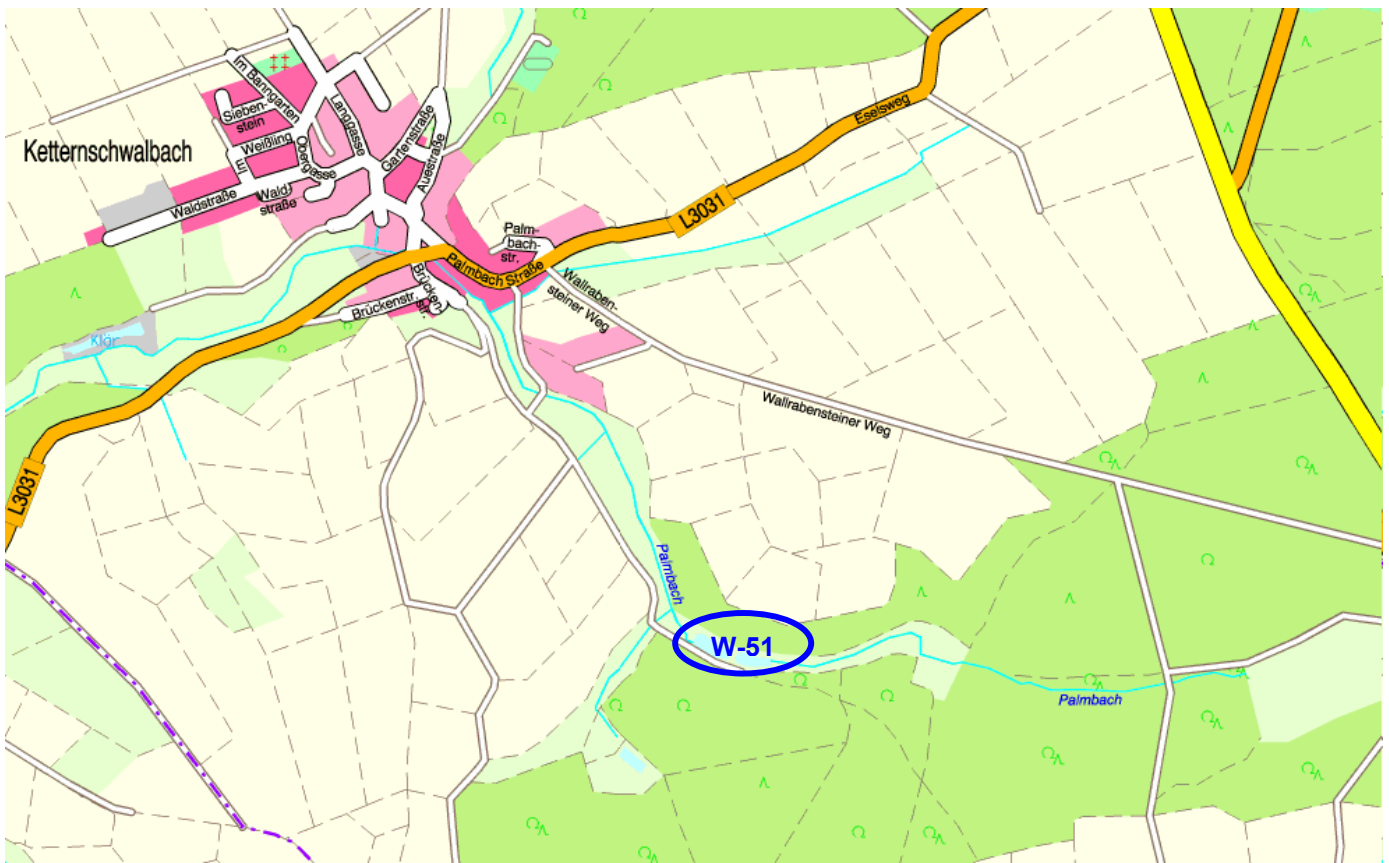
MA 399 653

## Löschwasserstellen im Forstbereich:

### Hünstetten

• W-51	Ketternschwalbach		südöstlich
• W-52	Strinz Trinitatis	Fischteich Raab	südöstlich
• W-53	Beuerbach	Beuerbacher See	südlich
• W-54	Wallrabenstein		südlich
• W-55	Görsroth		nördlich

## Wasserstellen im Waldbereich: Hünstetten - Kettenschwalbach



### Wasserstelle - 51:

#### **Südöstlich Kettenschwalbach**

Kettenschwalbach über die Brückenstraße in südöstlicher Richtung ins Feld, ca. 800m dem Wegverlauf an der Palmbach entlang bis zur Teichanlage



WGS 84

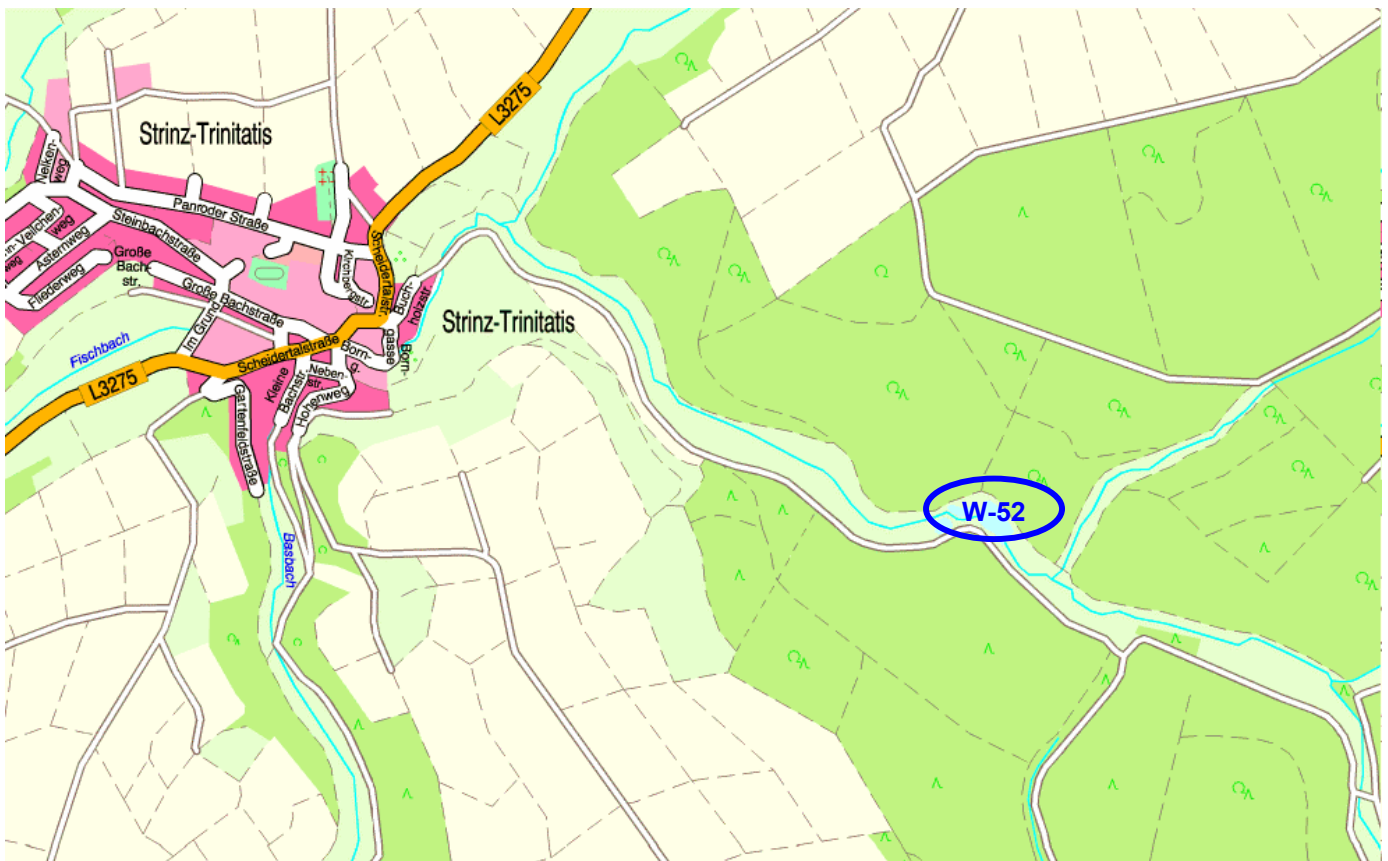
N 50° 15' 483 / E 008° 09' 566

UTM

MA 400 676



## Wasserstellen im Waldbereich: Hünstetten – Strinz Trinitatis



### Wasserstelle - 52:

#### **Fischteich Raab**

Ortslage Strinz Trinitatis, über die Buchholzstraße und deren Verlängerung ins Feld, ca. 1300m den Wegverlauf in südöstlicher Richtung, bis linker Hand die Teichanlage ist



WGS 84

N 50° 13' 950 / E 008° 10' 416

UTM

MA 410 648

## Wasserstellen im Waldbereich: Hünstetten - Beuerbach



### Wasserstelle - 53:

#### **Beuerbacher See**

Ortsausgang Wallrabenstein über den Beuerbacher Weg / L 3277 Richtung Beuerbach, nach ca. 1200m linker Hand der See



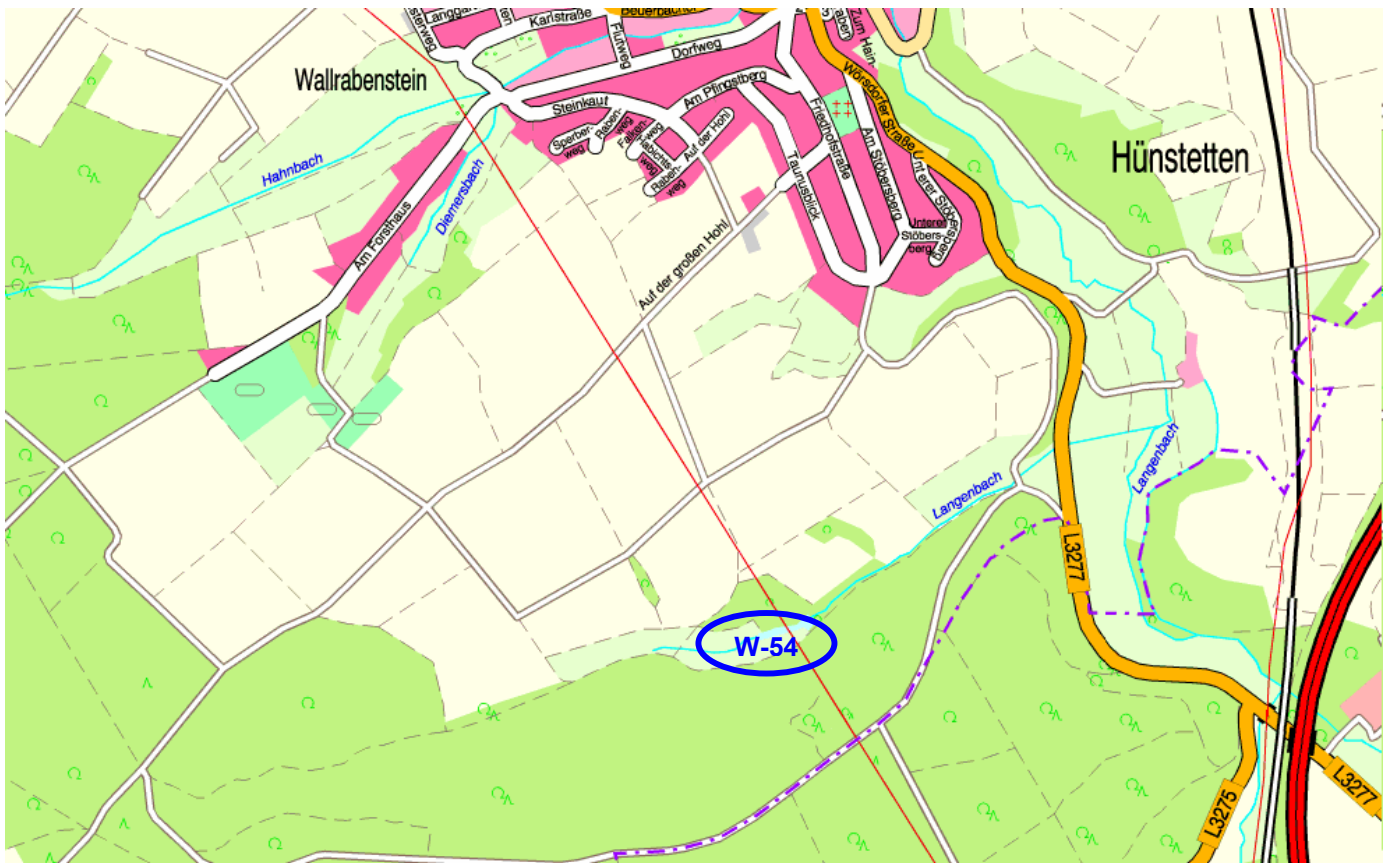
WGS 84

N 50° 16' 433 / E 008° 12' 383

UTM

MA 434 694

## Wasserstellen im Waldbereich: Hünstetten - Wallrabenstein



### Wasserstelle - 54:

#### **Teich Langenbach**

Von Wallrabenstein über L 3277 Richtung Wörsdorf, höhe der Langenbach rechts ins den Feldbereich, ca. 90m bis zur Weggabelung, den Weg am Bachverlauf der Langenbach ca. 450m folgen, bis rechter Hand die Teichanlage



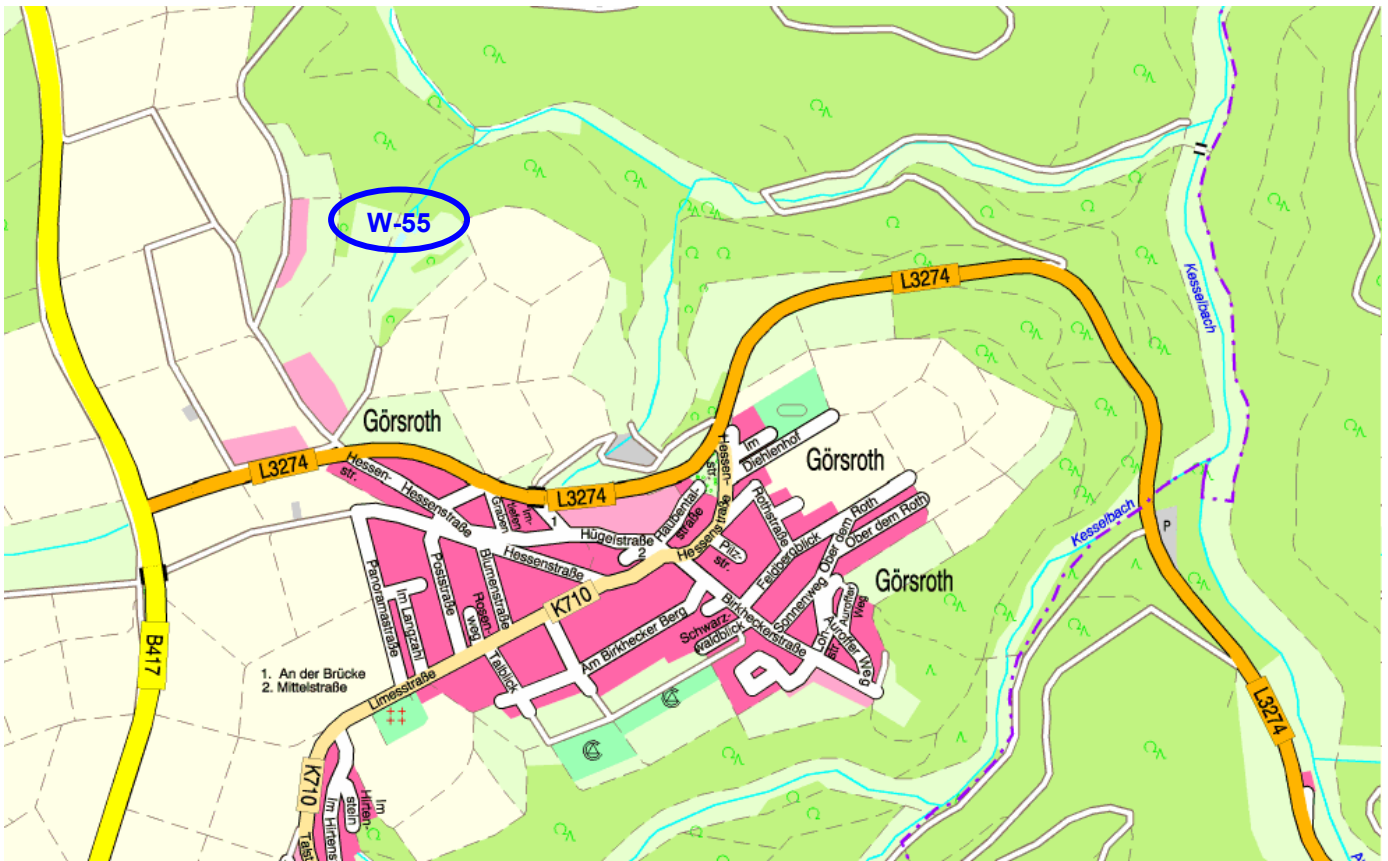
WGS 84

N 50° 15' 433 / E 008° 14' 033

UTM

MA 453 675

## Wasserstellen im Waldbereich: Hünstetten - Görstroth



### Wasserstelle - 55:

#### Fischteich Leakel

Von der B 417 Richtung Görstroth , am Orts-  
eingang höhe der Hessenstraße links ins  
Feld, an der Weggabelung rechts nach ca.  
180m die nächste Weggabelung links, nach  
ca. 270m die Teichanlage



WGS 84

N 50° 13' 966 / E 008° 12' 433

UTM

MA 434 647

## **Rettungspunkte und Löschwasserstellen im Bereich:**

### **Idstein**

- Rettungspunkte

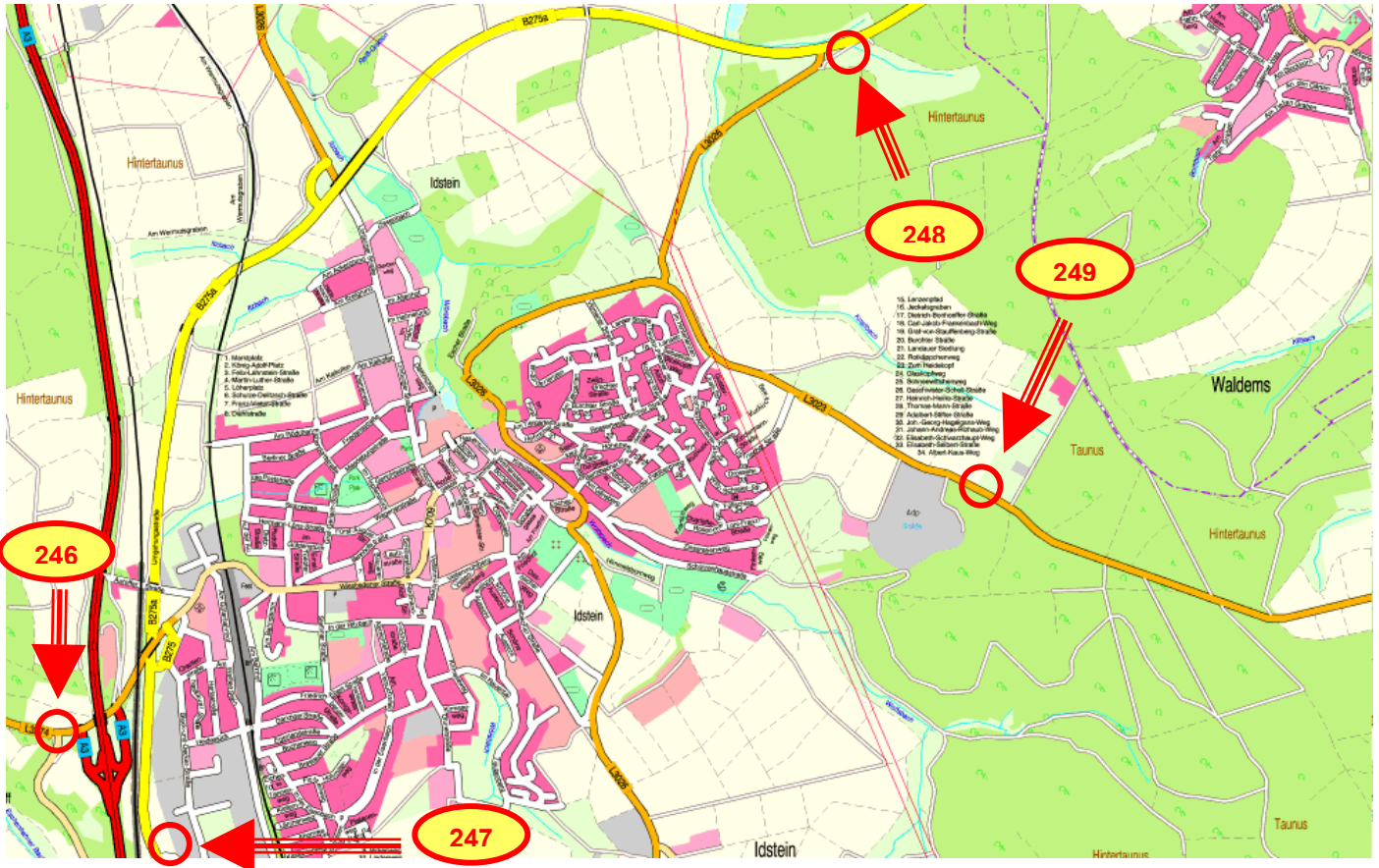
- Löschwasserstellen

## Rettungspunkte im Forstbereich:

### Idstein

• 246 - 249	Idstein
• 250	Dasbach
• 251	Ehrenbach
• 252 - 253	Eschenhahn
• 254 - 257	Heftrich
• 258	Kröftel
• 259	Lenzhahn
• 260	Niederauoff
• 261	Walsdorf
• 262 - 263	Wörsdorf

# Forst Rettungspunkte im Bereich: Idstein



## Rettungspunkt: 246

### Pendlerparkplatz

Autobahnanschlusstelle Idstein links Richtung Oberauroff L 3274, im Kreuzungsbereich K 707 nach Ehrenbach ein Parkplatz



WGS 84

N 50° 12' 750 / E 008° 14' 883

UTM

MA 463 625

## Rettungspunkt: 247

### Abfahrt Industriegebiet

Autobahnanschlusstelle Idstein über die B 275 in südliche Richtung nach Taunusstein, erster Abzweig links zum Industriegebiet Am Würzgraben



WGS 84

keine Landemöglichkeit

UTM

MA 468 637

## Rettungspunkt: 248

### Parkplatz

Autobahnanschlusstelle Idstein über die B 275 Richtung Waldems, nach ca. 2000m der Abzweig Wörsdorf, nach weiteren 2000m der Abzweig Idstein / L 3026, nach dem Abzweig rechts ein Parkplatz



WGS 84

N 50° 14' 116 / E 008° 17' 216

UTM

MA 491 650

## Rettungspunkt: 249

### Erddeponie

Idstein über die L 3023 Richtung Heftrich, höhe der Erddeponie ein Parkplatz



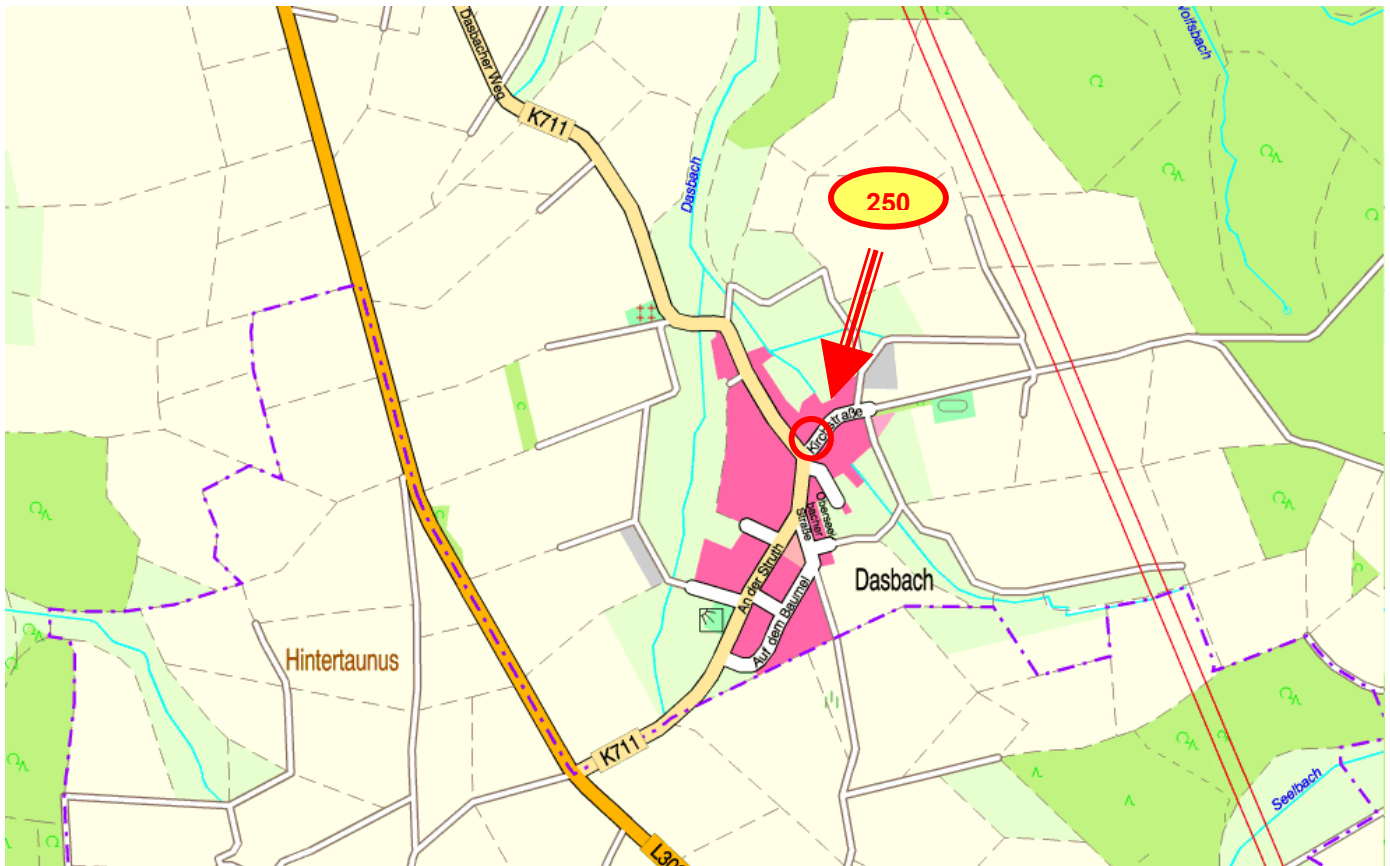
WGS 84

keine Landemöglichkeit

UTM

MA 498 633

# Forst Rettungspunkte im Bereich: Idstein - Dasbach



## Rettungspunkt: 250

### **Ortsmitte Dasbach**

Idstein über die L 3026 Richtung Oberseelbach, nach dem Ortsausgang Idstein über den Dasbacher Weg / K 711 nach Dasbach. In der Ortsmitte an die Kreuzung „An der Sruth“ / „Kirchstraße“

Oberseelbach über die L 3026 Richtung Idstein, nach dem Ortsausgang Oberseelbach die nächste Abfahrt über die K 711 nach Dasbach, in der Ortsmitte die Kreuzung „An der Sruth“ / „Kirchstraße“



WGS 84

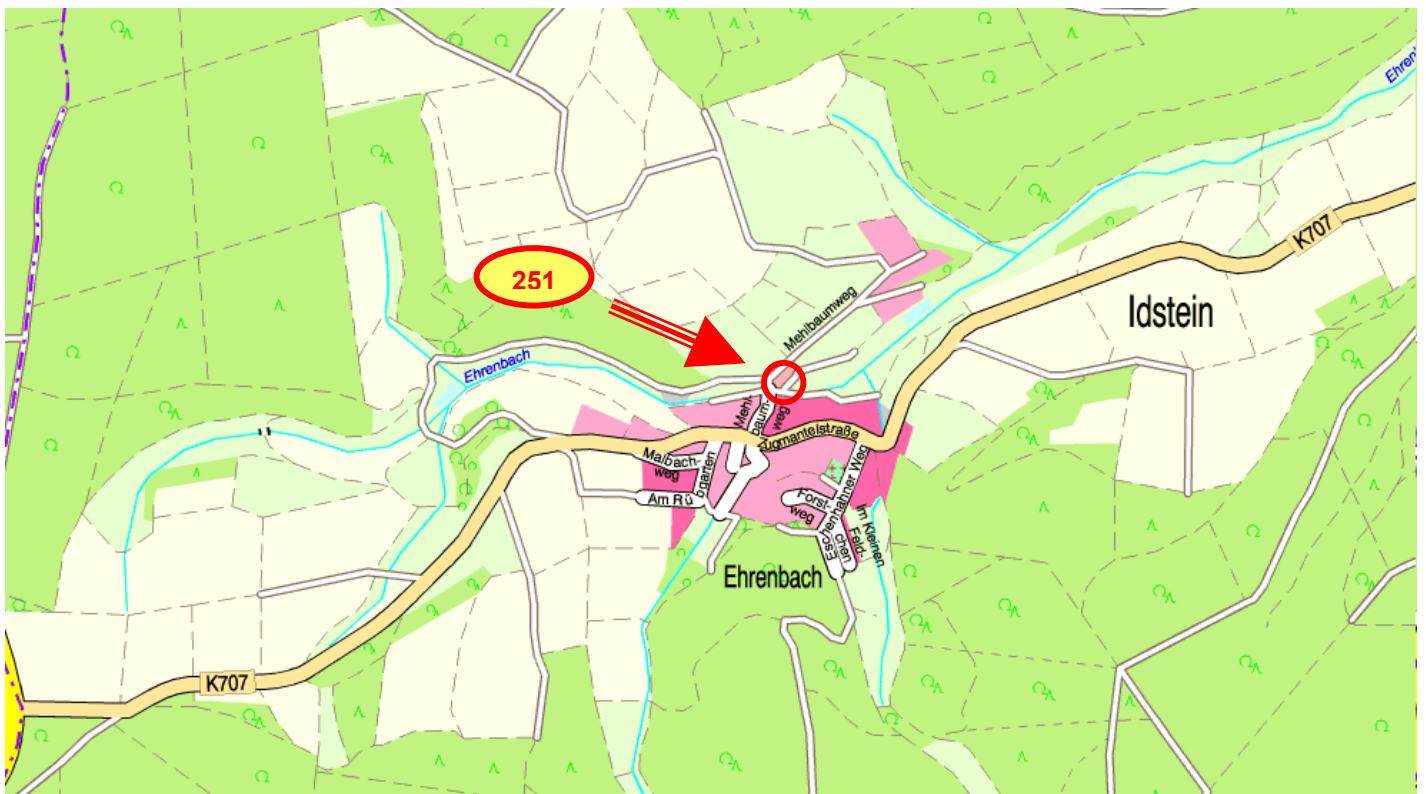
keine Landemöglichkeit

UTM

MA 495 609



# Forst Rettungspunkte im Bereich: Idstein - Ehrenbach



## Rettungspunkt: 251

### Dorfgemeinschaftshaus

„Hühnerstraße“ Neuhoﬀ über die B 417  
Richtung Limburg, nach Neuhoﬀ die erste  
Abfahrt rechts über die K 707 Richtung  
Idstein, nach dem Ortsmitte Ehrenbach links  
in den Mehlsbaumweg



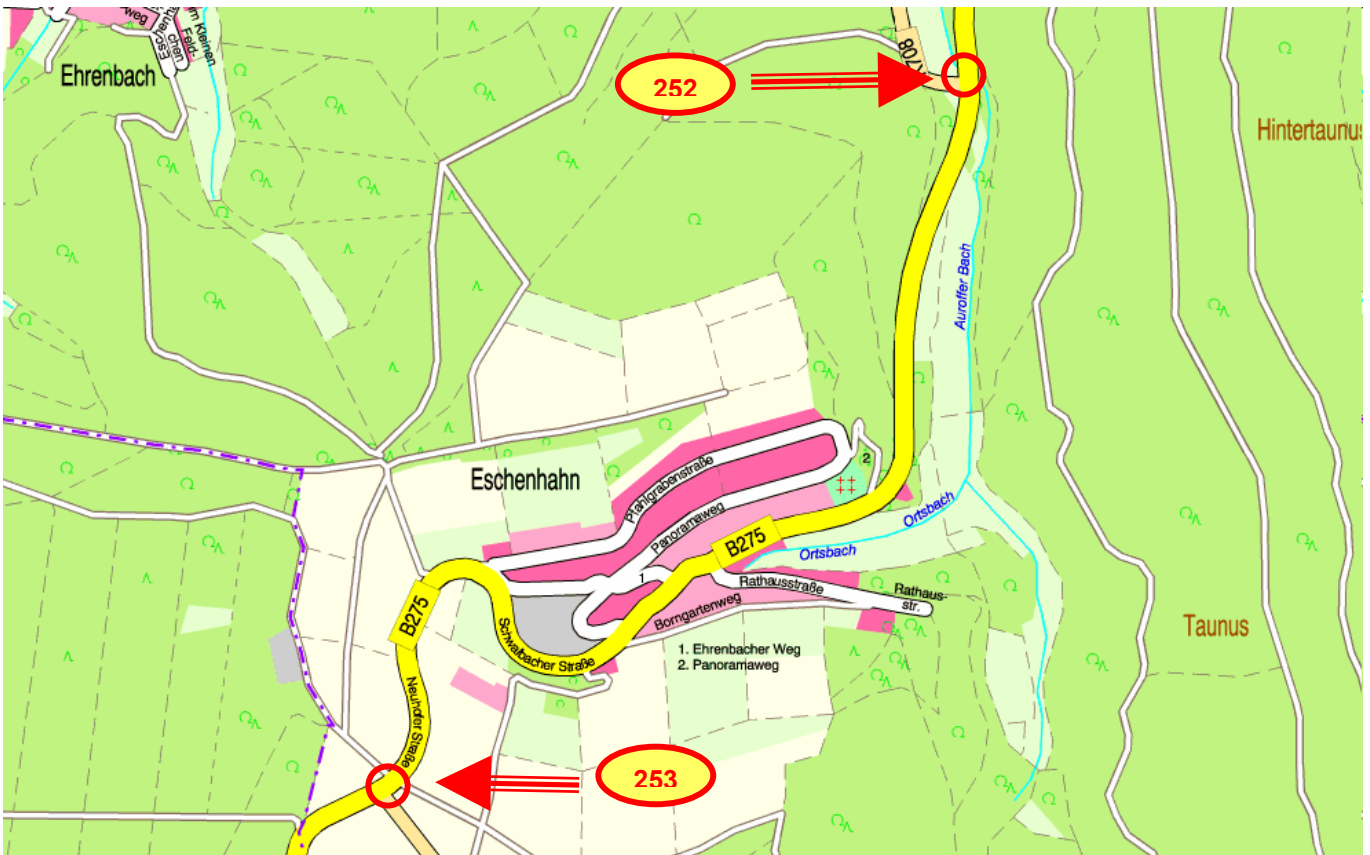
WGS 84

N 50° 12' 033 / E 008° 13' 300

UTM

MA 444 612

# Forst Rettungspunkte im Bereich: Idstein - Eschenhahn



## Rettungspunkt: 252

### Abzweig Ehrenbach

Ortsausgang Eschenhahn Richtung Idstein nach ca. 800m folgt links die Abfahrt Richtung Ehrenbach ( K 708 )



WGS 84

N 50° 11' 633 / E 008° 14' 850

UTM

MA 460 608

## Rettungspunkt: 253

### Abzweig Engenhahn

Ortsausgang Eschenhahn Richtung Neuhof nach ca. 800m auf der Kuppe links die Abfahrt Engenhahn ( K 607 )



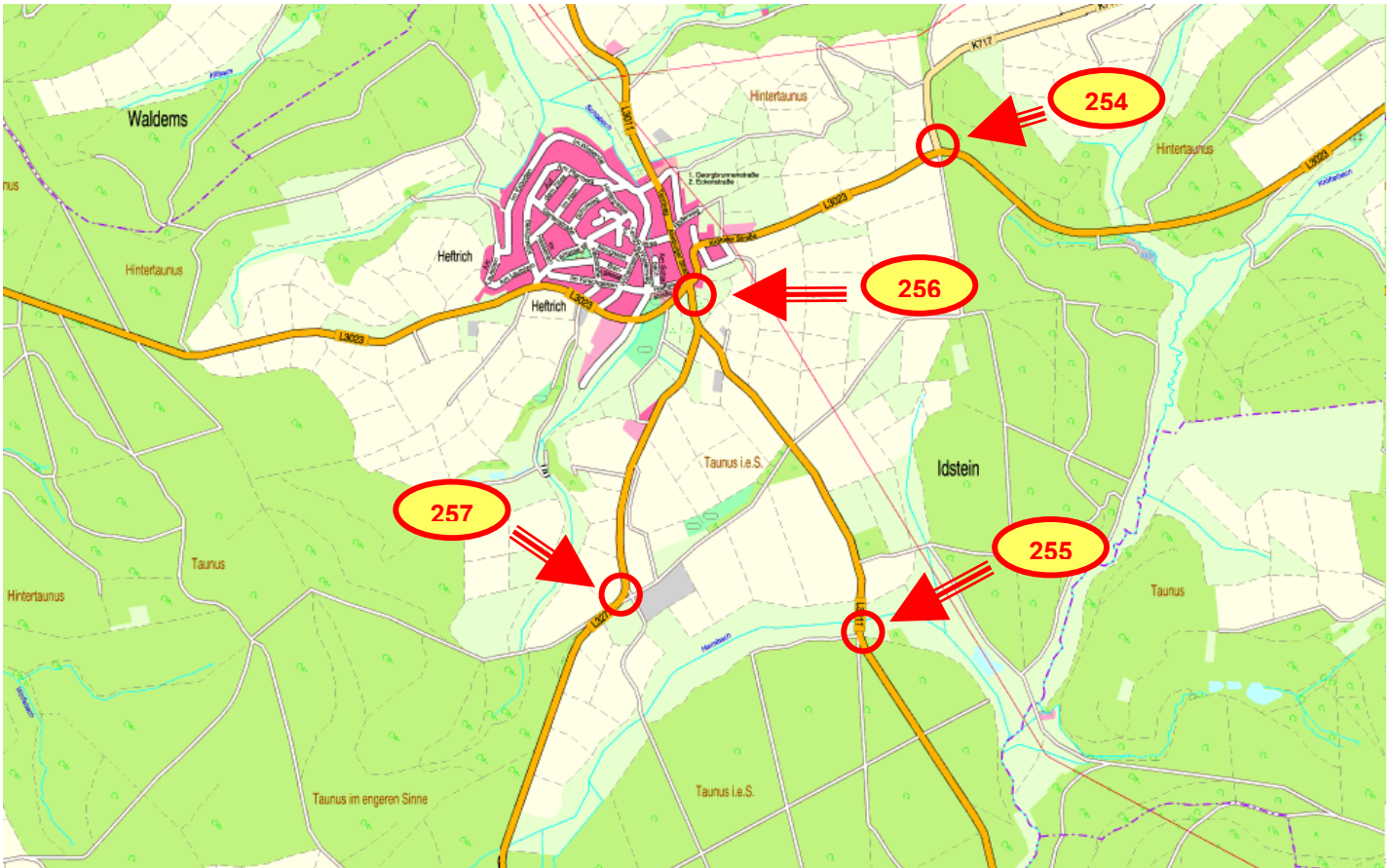
WGS 84

keine Landemöglichkeit

UTM

MA 450 595

# Forst Rettungspunkte im Bereich: Idstein - Heftrich



## Rettungspunkt: 254

### Parkplatz Abzweig Niederrod

Heftrich L 3023 Richtung Kröftel, an dem Abzweig der K 717 Richtung Niederrod, nach ca. 250 m der Parkplatz links



WGS 84 N 50° 13' 583 / E 008° 20' 866

UTM MA 534 640

## Rettungspunkt: 255

### Parkplatz Moor

Ortsmitte Heftrich über die L 3011 Richtung Ehlhalten, nach ca. 1500m rechts Parkplatz Moor



WGS 84 N 50° 12' 450 / E 008° 20' 666

UTM MA 532 619

## Rettungspunkt: 256

### Ortsmitte Heftrich

Altenburger - / Kröfteler Straße



WGS 84 keine Landemöglichkeit

UTM MA 526 632

## Rettungspunkt: 257

### Parkplatz Altenburg

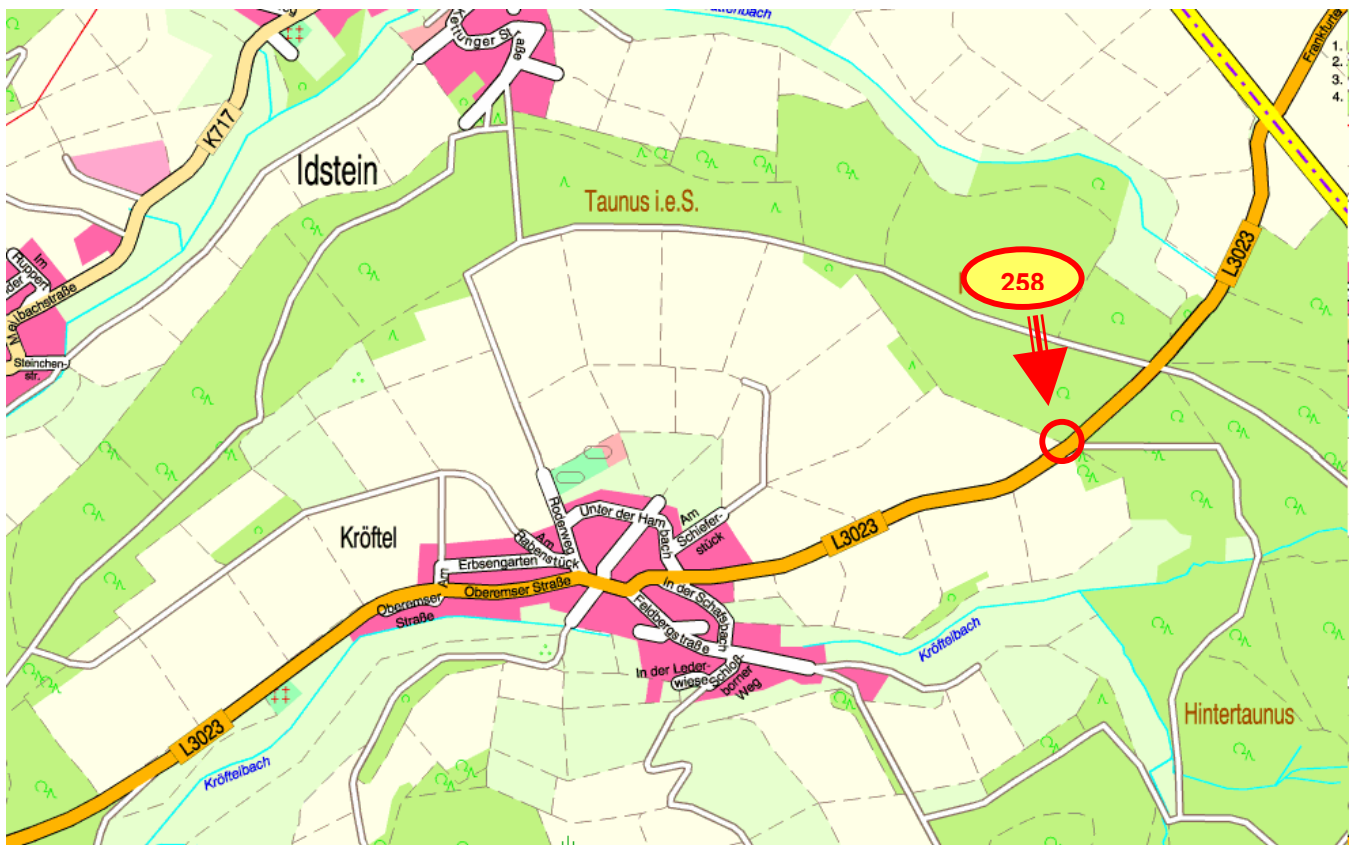
Ortsmitte Heftrich über die L 3273 Richtung Lenzhahn, nach ca. 1200m links Parkplatz Altenburg



WGS 84 N 50° 12' 566 / E 008° 19' 966

UTM MA 524 621

# Forst Rettungspunkte im Bereich: Idstein - Kröftel



## Rettungspunkt: 258

### Waldweg

Kröftel Richtung B 8  
Nach dem Ortsausgang Kröftel nach  
ca. 900m am Waldanfang links



WGS 84

N 50° 13' 716 / E 008° 23' 416

UTM

MA 565 642

# Forst Rettungspunkte im Bereich: Idstein - Lenzhahn



## Rettungspunkt: 259

### Ortsausgang Lenzhahn

Ortmitte Lenzhahn über die Ortsstraße  
Richtung Ortsausgang,  
rechts Richtung Heftrich L 3273



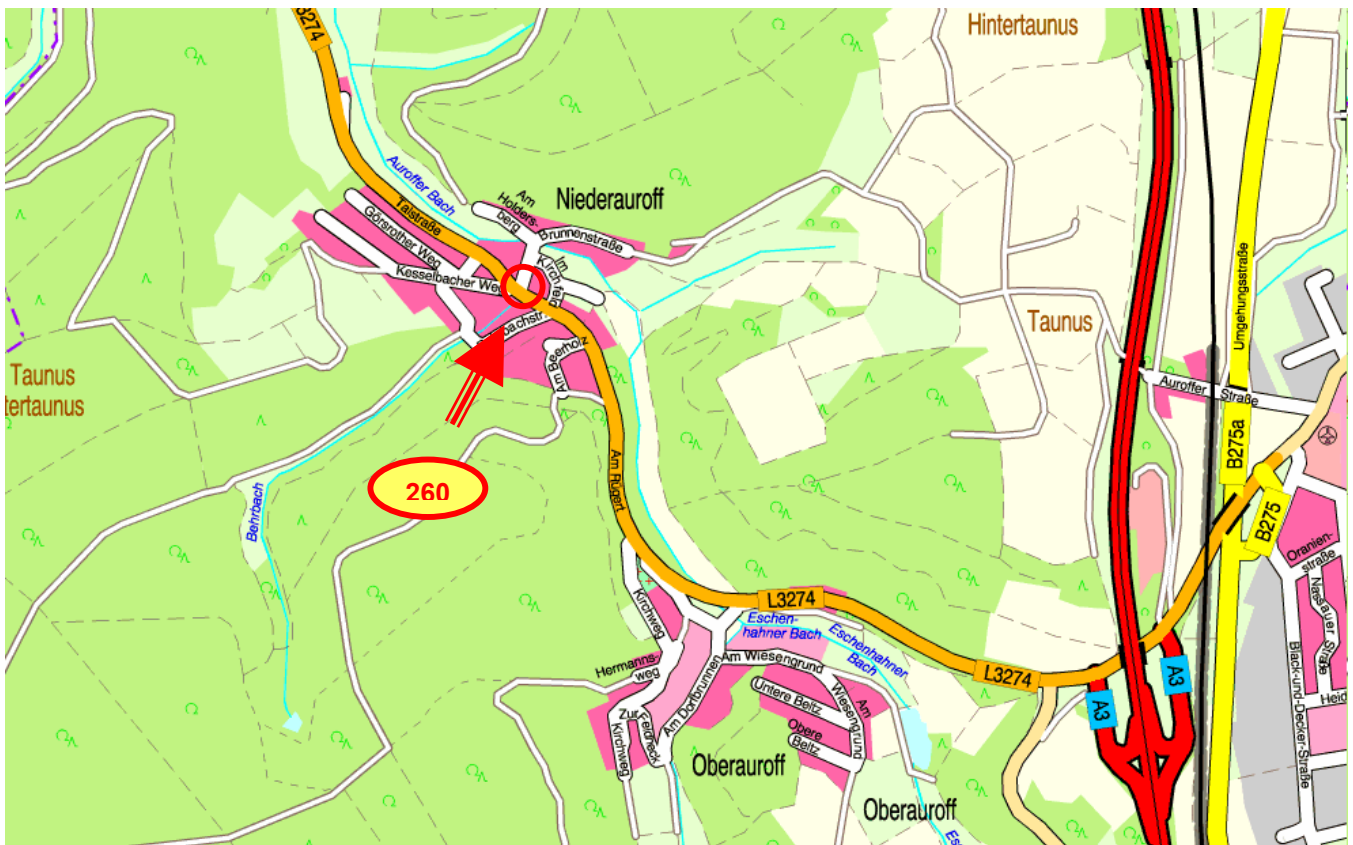
WGS 84

keine Landemöglichkeit

UTM

MA 512 603

# Forst Rettungspunkte im Bereich: Idstein - Niederauroff



## Rettungspunkt: 260

### Ortsmitte Niederauroff

Idstein über die L 3274 Richtung Görsroth,  
Ortsmitte Niederauroff im Kreuzungsbereich  
Tal-, Brunnenstraße, Kesselbacher Weg an  
der Ampelanlage



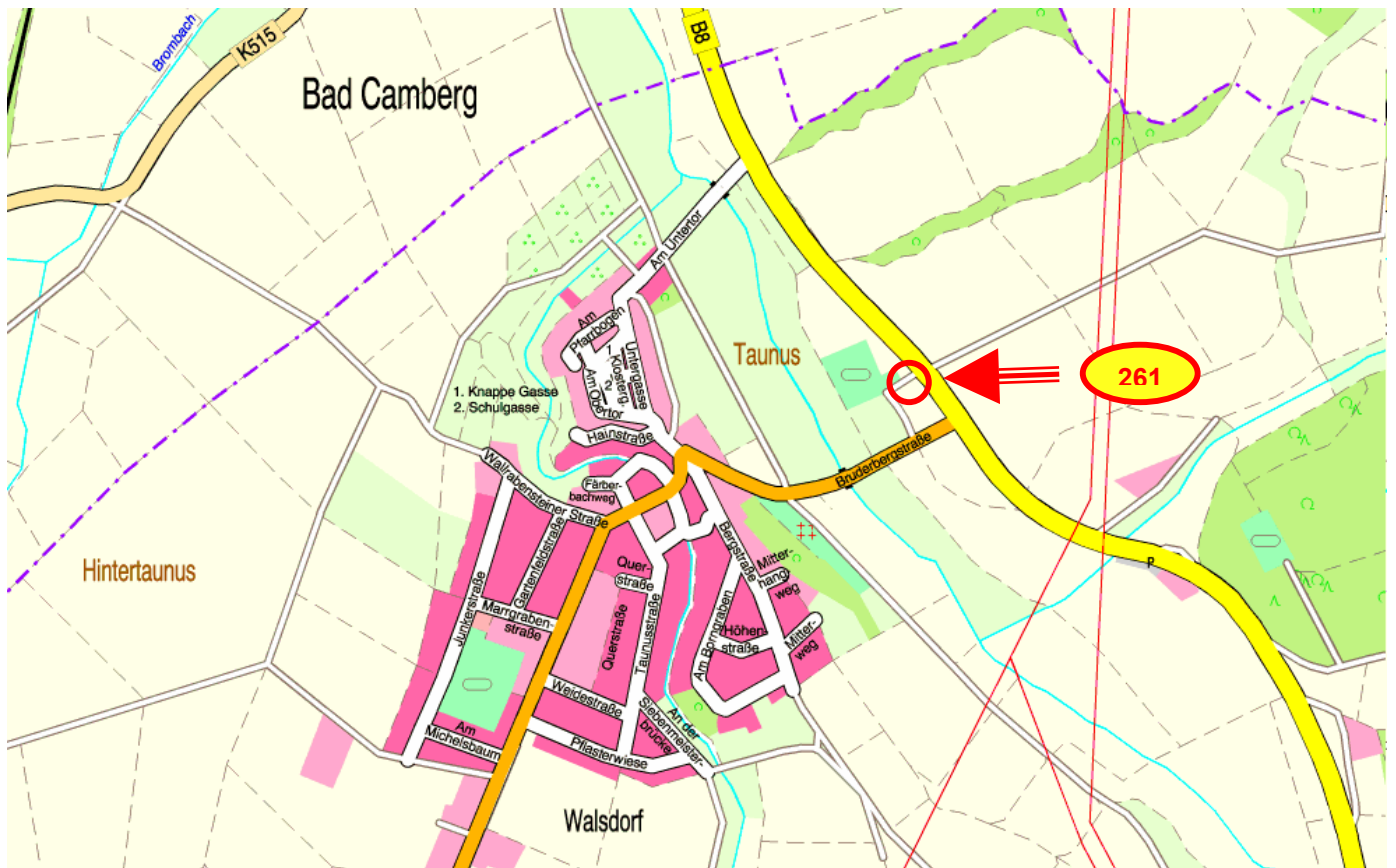
WGS 84

N 50° 13' 150 / E 008° 14' 050

UTM

MA 453 632

# Forst Rettungspunkte im Bereich: Idstein - Walsdorf



## Rettungspunkt: 261

### Alter Sportplatz

Bad Camberg über die B 8 Richtung Waldems,  
höhe Walsdorf, der alte Sportplatz rechts der  
Bundesstraße



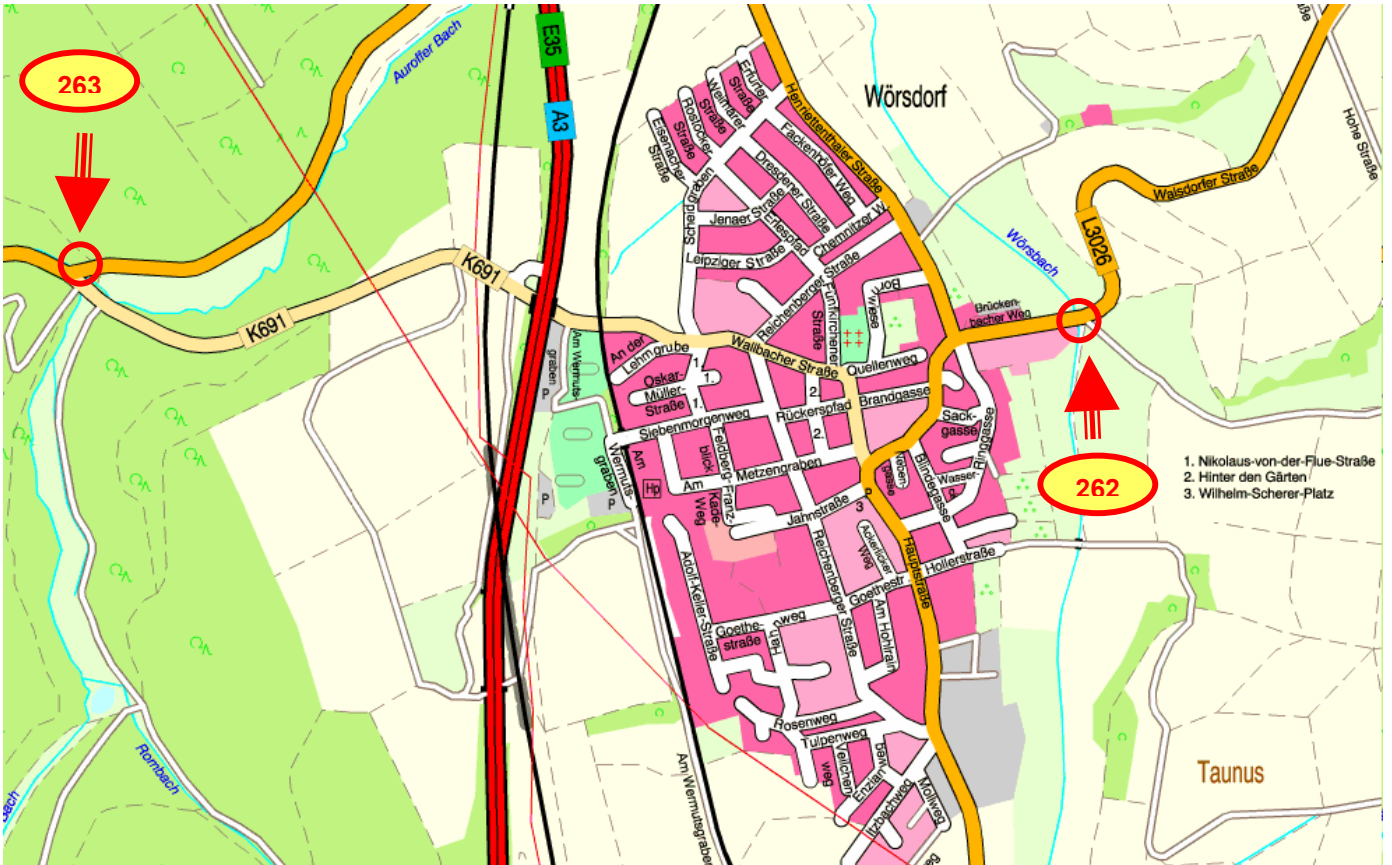
WGS 84

N 50° 16' 333 / E 008° 17' 200

UTM

MA 491 691

# Forst Rettungspunkte im Bereich: Idstein - Wörsdorf



## Rettungspunkt: 262

### Brücke Wörsbach

Wörsdorf über die L 3026 Richtung Walsdorf, über die Walsdorfer Straße zum Ortsausgang Wörsdorf, die Brücke über Wörsbach



WGS 84

N 50° 14' 883 / E 008° 15' 616

UTM

MA 472 664

## Rettungspunkt: 263

### Saubrücke

Wörsdorf über die K 691 Richtung Wallbach, im Kreuzungsbereich der L 3275 und K 691 die Brücke über den Auroffer Bach



WGS 84

keine Landemöglichkeit

UTM

MA 453 664

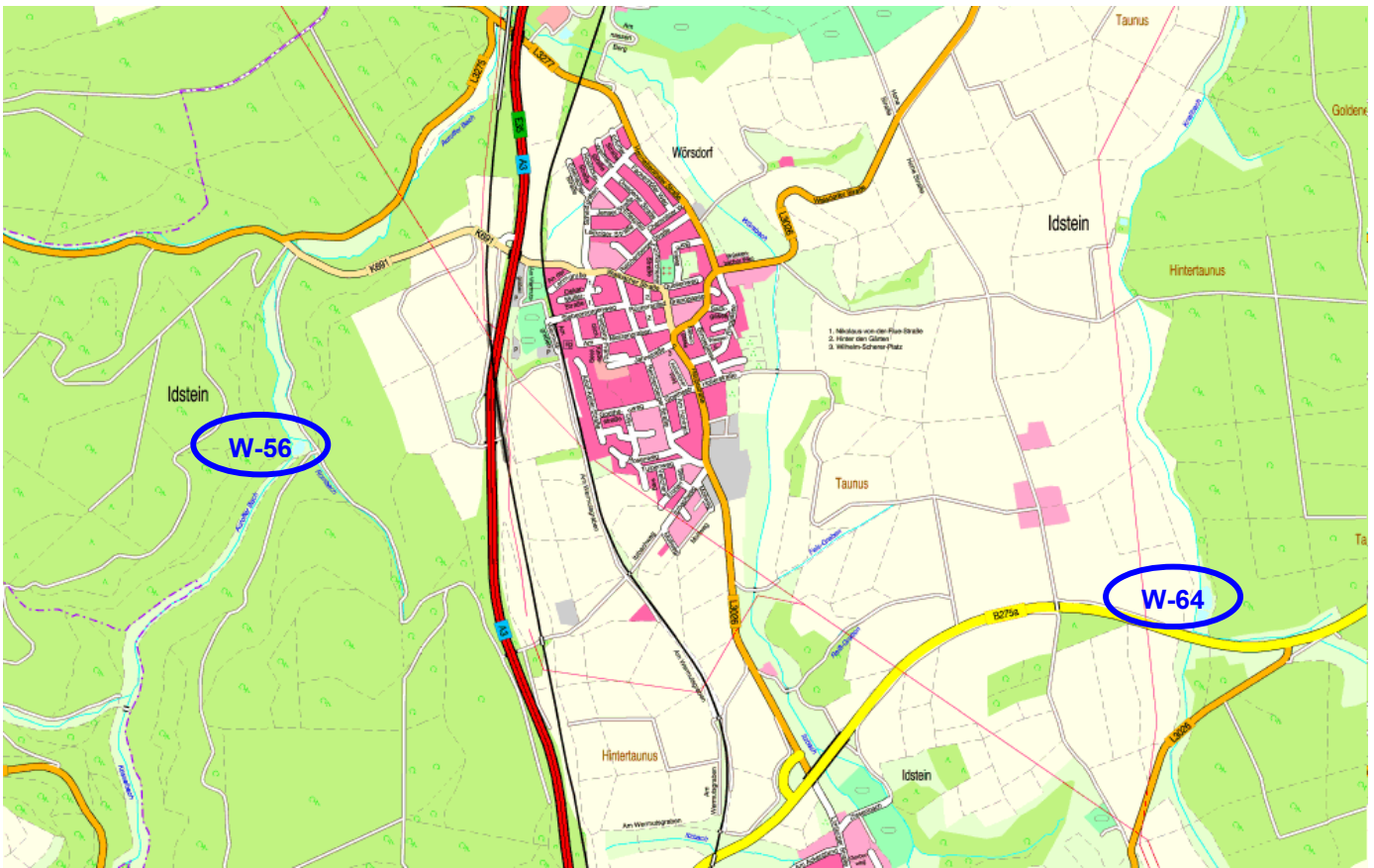


## Löschwasserstellen im Forstbereich:

### Idstein

• W-56	Wörsdorf	Fischteich Mehl	westlich
• W-57	Oberauhoff		östlich
• W-58	Oberauhoff	Kernweiher	südöstlich
• W-59	Oberauhoff		westlich
• W-60	Oberauhoff		westlich
• W-61	Ehrenbach	Teich Alexi	nordöstlich
• W-62	Idstein	Gassenbach	südlich
• W-63	Idstein	Angelverein Idstein	südöstlich
• W-64	Wörsdorf	Teich Stricker/Reuter	südöstlich
• W-65	Walsdorf		südlich
• W-66	Heftrich	Fischteich Subjetzky	südwestlich
• W-67	Heftrich		südöstlich

# Wasserstellen im Waldbereich: Idstein - Wörsdorf



## Wasserstelle - 56:

### Fischteich Mehl

Wörsdorf über die K 691 Richtung Wallbach, nach der Autobahnanunterführung nach ca. 850m links in den Waldweg, nach ca. 790m an der Weggabelung rechts, ca. 100m bis rechter Hand die Teichanlage



WGS 84

N 50° 14' 500 / E 008° 14' 150

UTM

MA 455 657

## Wasserstelle - 64:

### Sticker Reuter

B 275 Abzweig Wörsdorf Richtung Esch, ca. 1700m hinter dem Abzweig Wörsdorf und ca. 350m vor dem Abzweig Idstein die Knallbach, linker Hand von der B 275 die Teichanlage



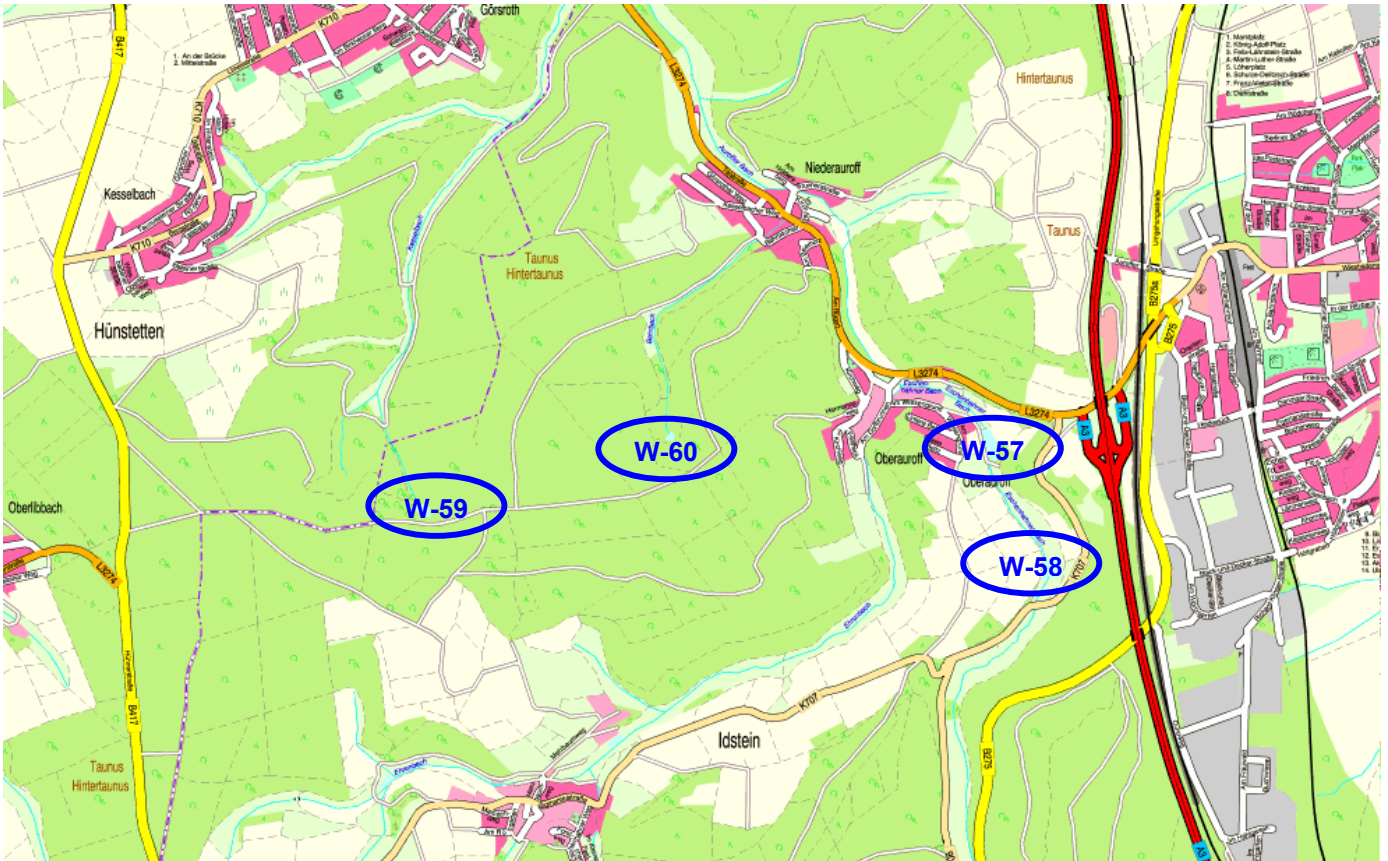
WGS 84

N 50° 14' 200 / E 008° 16' 966

UTM

MA 488 652

# Wasserstellen im Waldbereich: Idstein - Oberauroff



## Wasserstelle - 57:

### Ortslage Oberauroff

Ortslage Oberauroff, Am Wiesengrund Richtung Eschenhahner Bach. Den ersten Feldweg links Richtung Teichanlage



WGS 84 N 50° 12' 716 / E 008° 14' 666

UTM MA 461 624

## Wasserstelle - 58:

### Kernweiher

Von Oberauroff / Idstein über die K 707 Richtung Ehrenbach, nach ca. 900m in den Feldweg rechts, an der Eschenhahner Bach die Teichanlage



WGS 84 N 50° 12' 450 / E 008° 14' 866

UTM MA 463 619

## Wasserstelle - 59:

### Südlich Görsoth

Von Niederauroff über die L3274 Richtung Görsoth, nach ca. 1600m am Parkplatz links ins Feld, ca. 2300m dem Wegverlauf an der Kesselbach bis zur Teichanlage



WGS 84 N 50° 12' 566 / E 008° 12' 933

UTM MA 440 622

## Wasserstelle - 60:

### Südlich Niederauroff

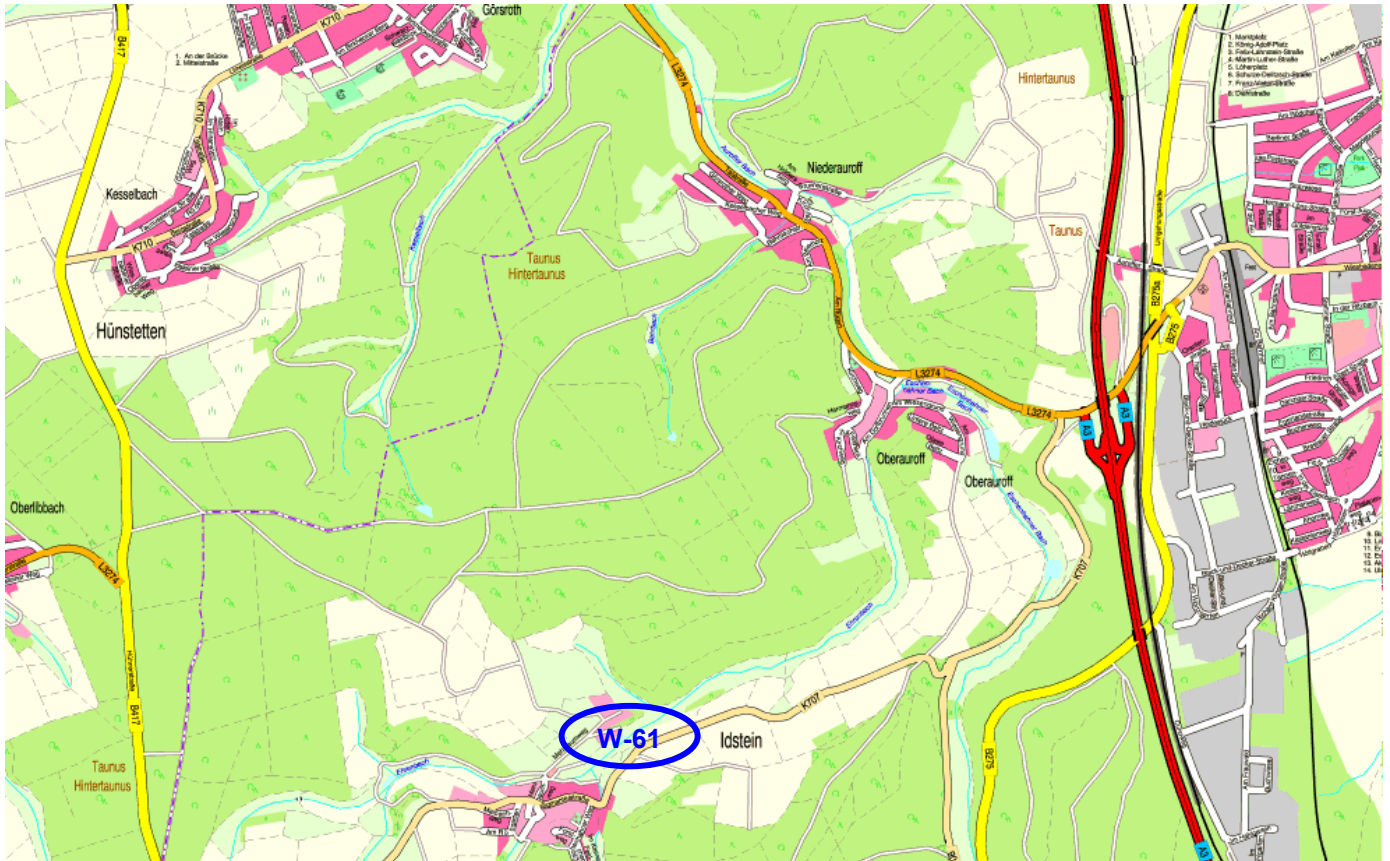
Ortslage Niederauroff über Behrenbachstraße in den Feldbereich, immer dem Weg an der Behrenbach folgen, nach ca. 850m die Teichanlage



WGS 84 N 50° 12' 733 / E 008° 13' 700

UTM MA 449 625

## Wasserstellen im Waldbereich: Idstein - Ehrenbach



### Wasserstelle - 61:

#### Teich Alexi

Ortslage Ehrenbach über Mehlbaumweg  
rechts in den Feldbereich, dem Weg an  
der Ehrenbach bis an die Teichanlage  
folgen



WGS 84

N 50° 12' 066 / E 008° 13' 450

UTM

MA 446 613

# Wasserstellen im Waldbereich: Idstein



## Wasserstelle - 62:

### Südlich Idstein

Ortslage Idstein,  
im Bereich der Grunerstraße und  
Taubenberg, an der Wörsbach



WGS 84

N 50° 12' 616 / E 008° 16' 166

UTM

MA 478 622

## Wasserstelle - 63:

### Teich der Angler

Ortslage Idstein, Schützenhausstraße  
Verlängerung ins Feld unterhalb der  
Hochspannungsleitung rechts Richtung  
der Wolfsbach, der Wegverlauf zeitweise  
am Bachlauf entlang, nach ca. 1000m die  
Teichanlage

oder

Idstein Richtung Dasbach, nach dem  
Kreuzungsbereich L 3026 / K 711 und  
ca.750m links in den Weg am Ronsbach,  
Wegverlauf zeitweise am Bachlauf entlang,  
nach ca. 850m die Teichanlage am  
Wolfsbach.

**Achtung Hochspannungsleitung**



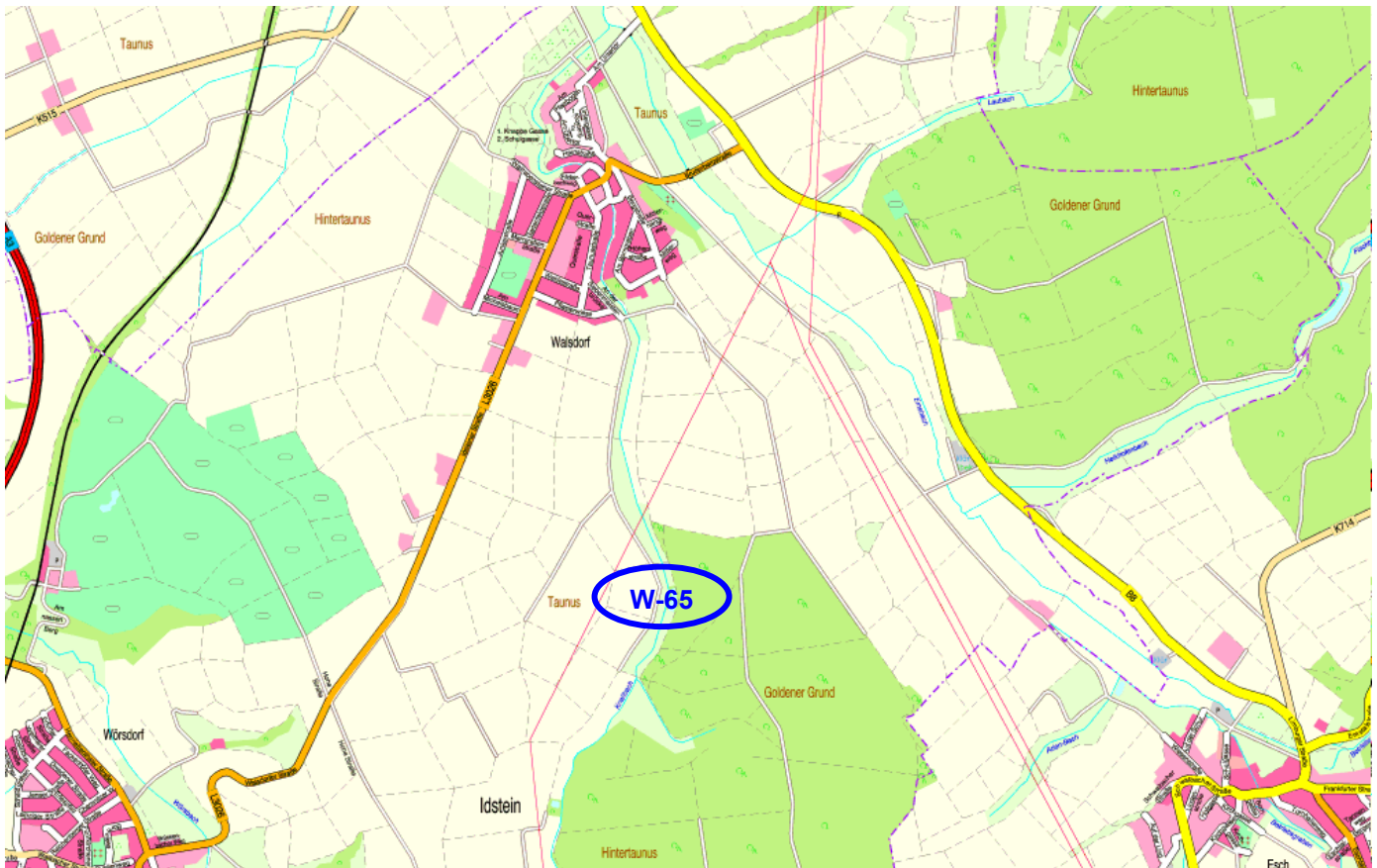
WGS 84

keine Landemöglichkeit

UTM

MA 495 620

## Wasserstellen im Waldbereich: Idstein - Walsdorf



### Wasserstelle - 65:

#### **Südlich Walsdorf**

Ortslage Walsdorf über die „An der Siebenmeisterbrücke“ ins Feld, an der Knallbach entlang, nach ca. 1000m linker Hand die Teichanlage

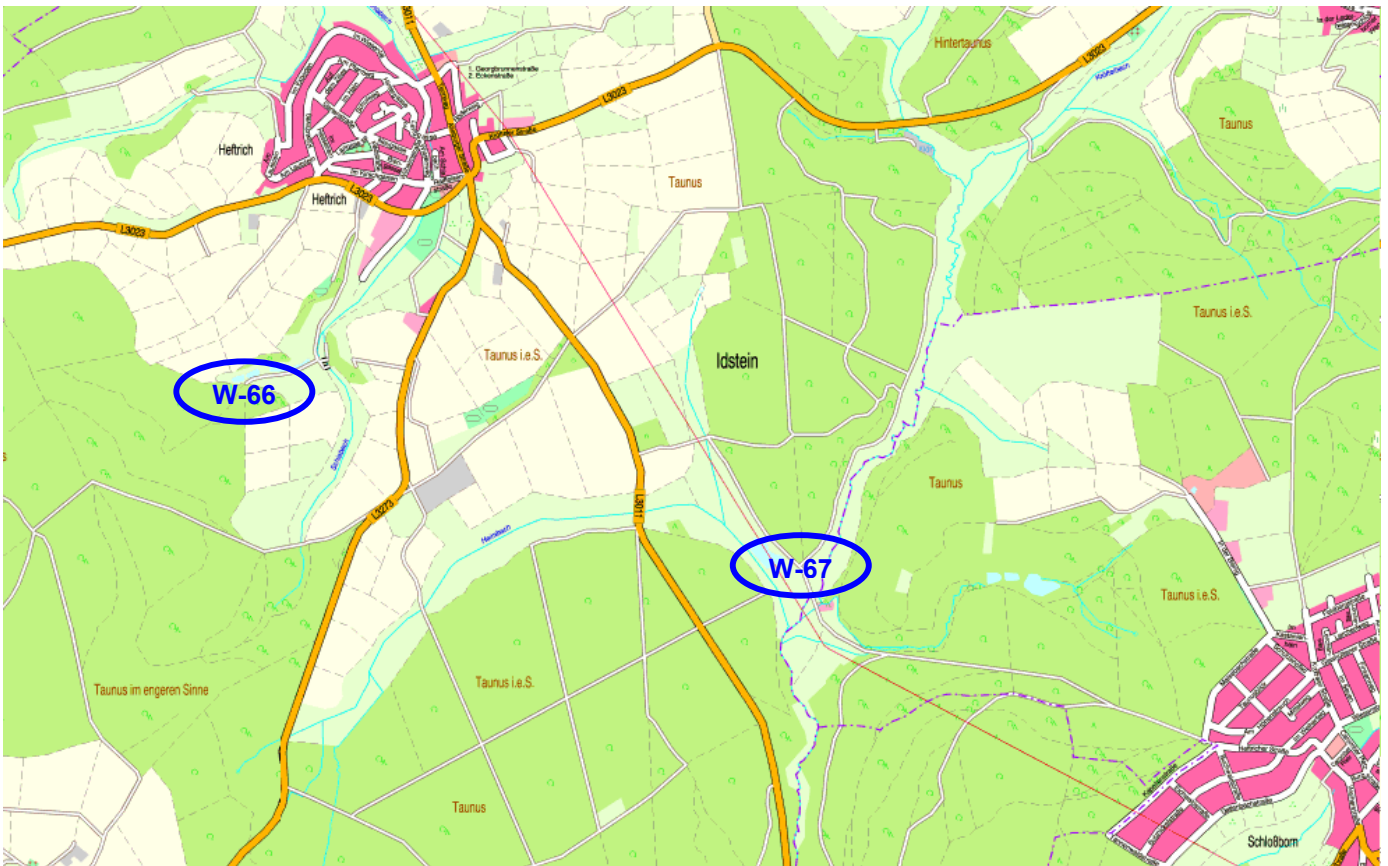


WGS 84 N 50° 15' 383 / E 008° 17' 050

UTM

MA 489 673

# Wasserstellen im Waldbereich: Idstein - Heftrich



## Wasserstelle - 66:

### Fischteich Subjetzy

Ortslage Heftrich in Richtung Idstein, über die gedachte Verlängerung der Feldstraße von der L 3023 in südliche Richtung ins Feld, ca. 650m bis zur Weggabelung, hier rechts und weiter zur Teichanlage rechter Hand



WGS 84

N 50° 12' 766 / E 008° 19' 583

UTM

MA 519 625

## Wasserstelle - 67:

### Heftrich Richtung Schloßborn

Von Ortsmitte Heftrich über die L 3011 Richtung Eppstein ca. 2200m bis zum Parkplatz rechts, hier links Richtung Hasenmühle, ca. 500m bis zur Teichanlage

**Achtung Hochspannungsleitung**



WGS 84

keine Landemöglichkeit

UTM

MA 536 618

## **Rettungspunkte und Löschwasserstellen im Bereich:**

### **Kiedrich**

- Rettungspunkte

- Löschwasserstellen

**zur keine vorhanden !**

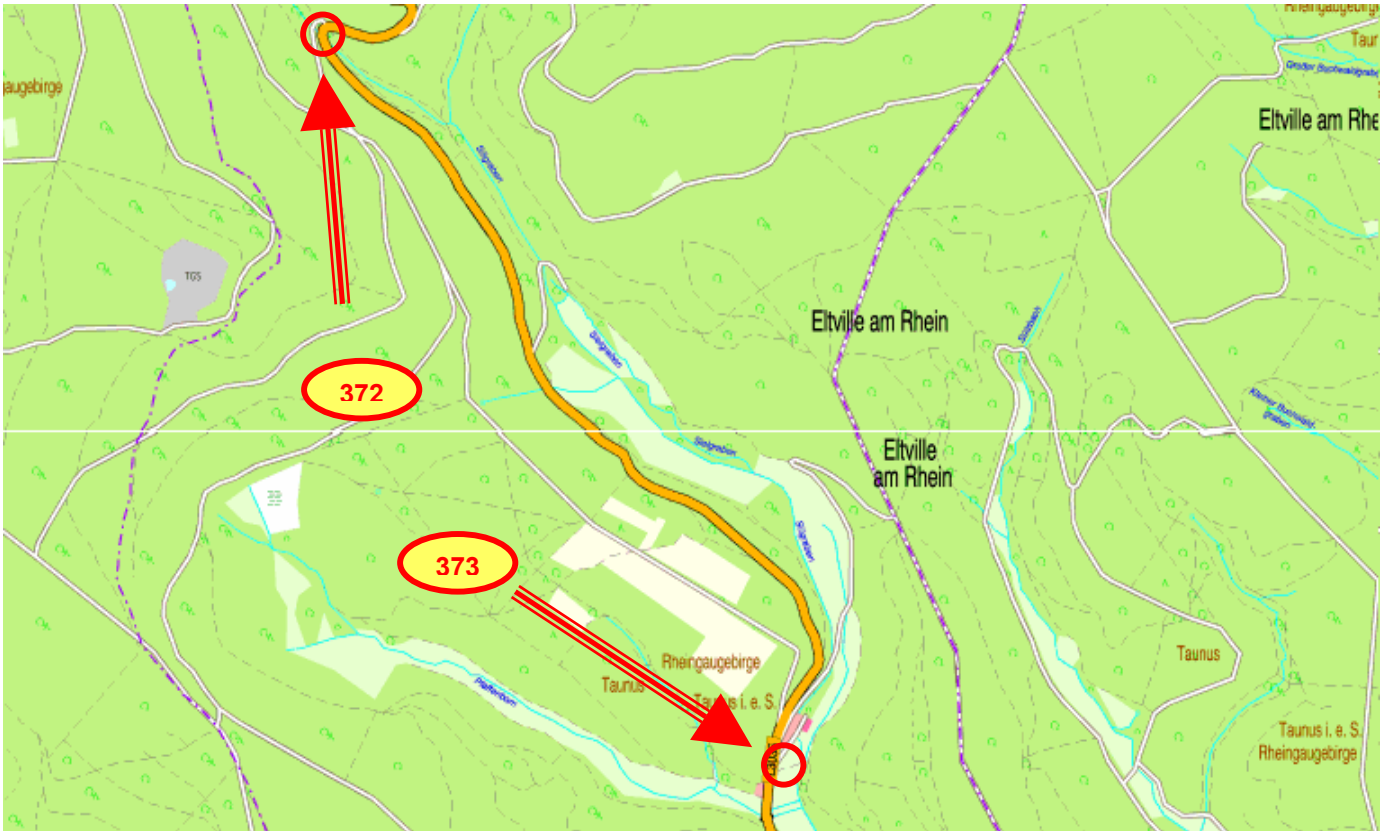


## **Rettungspunkte im Forstbereich:**

### **Kiedrich**

- 372 - 373 Kiedrich

# Forst Rettungspunkte im Bereich: Kiedrich



## Rettungspunkt: 372

### **Parkplatz Butterhütte**

Von Hausen v.d.H. über die L 3035 Richtung Kiedrich, ca. 1400m nach dem Ortsausgang Hausen v.d.H rechts in der scharfen Linkskurve Parkplatz Butterhütte



WGS 84

keine Landemöglichkeit

UTM

MA 322 472

## Rettungspunkt: 373

### **Waldmühle**

Von Hausen v.d.H. über die L 3035 Richtung Kiedrich, ca.4000m nach dem Ortsausgang Hausen v.d.H liegt rechts das Forsthaus Kiedrich, gegenüber ist die Zufahrt Waldmühle



WGS 84

keine Landemöglichkeit

UTM

MA 334 453

## **Rettungspunkte und Löschwasserstellen im Bereich:**

### **Lorch**

- Rettungspunkte

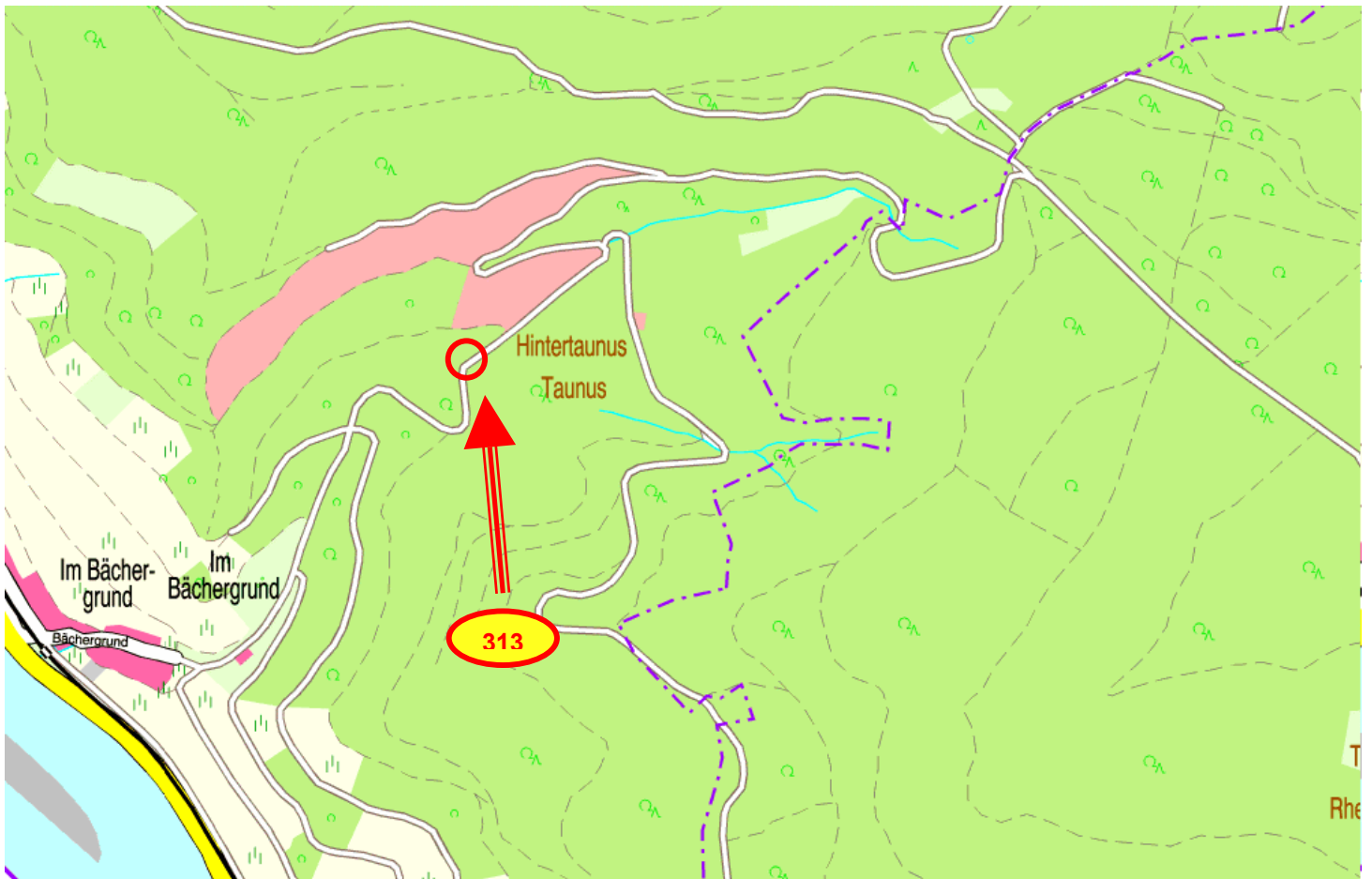
- Löschwasserstellen

## Rettungspunkte im Forstbereich:

### Lorch

• 313	Lorch - Bäckergrund
• 342	Lorch - Wisperstraße Parkplatz Ernstbachtal
• 343	Lorch - Wisperstraße
• 345	Lorch - Lauckenmühle
• 346	Lorch - Kammerburg
• 347 - 348	Espenschied
• 349	Wollmerschied - Forsthaus Werkerbrunnen
• 351 - 352	Lorch - Wisperstraße
• 353	Ransel - Kaufhaus Arz
• 354	Wollmerschied - Feuerwehr
• 355	Ransel - Wasserwerk
• 356 - 358	Lorchhausen
• 359	Ransel - Munitionsdepot

# Forst Rettungspunkte im Bereich: Lorch



## Rettungspunkt: 313

### **Bächergrund**

Ortsausgang Lorch Richtung Rüdesheim,  
ca. 2000m über die B 42 zur Abfahrt links,  
weiter bis zum Parkplatz

oder

Rüdesheim Richtung Lorch, nach Ortsdurch-  
fahrt Assmannshausen ca. 5000m über die  
B 42 zur Abfahrt rechts und weiter bis zum  
Parkplatz



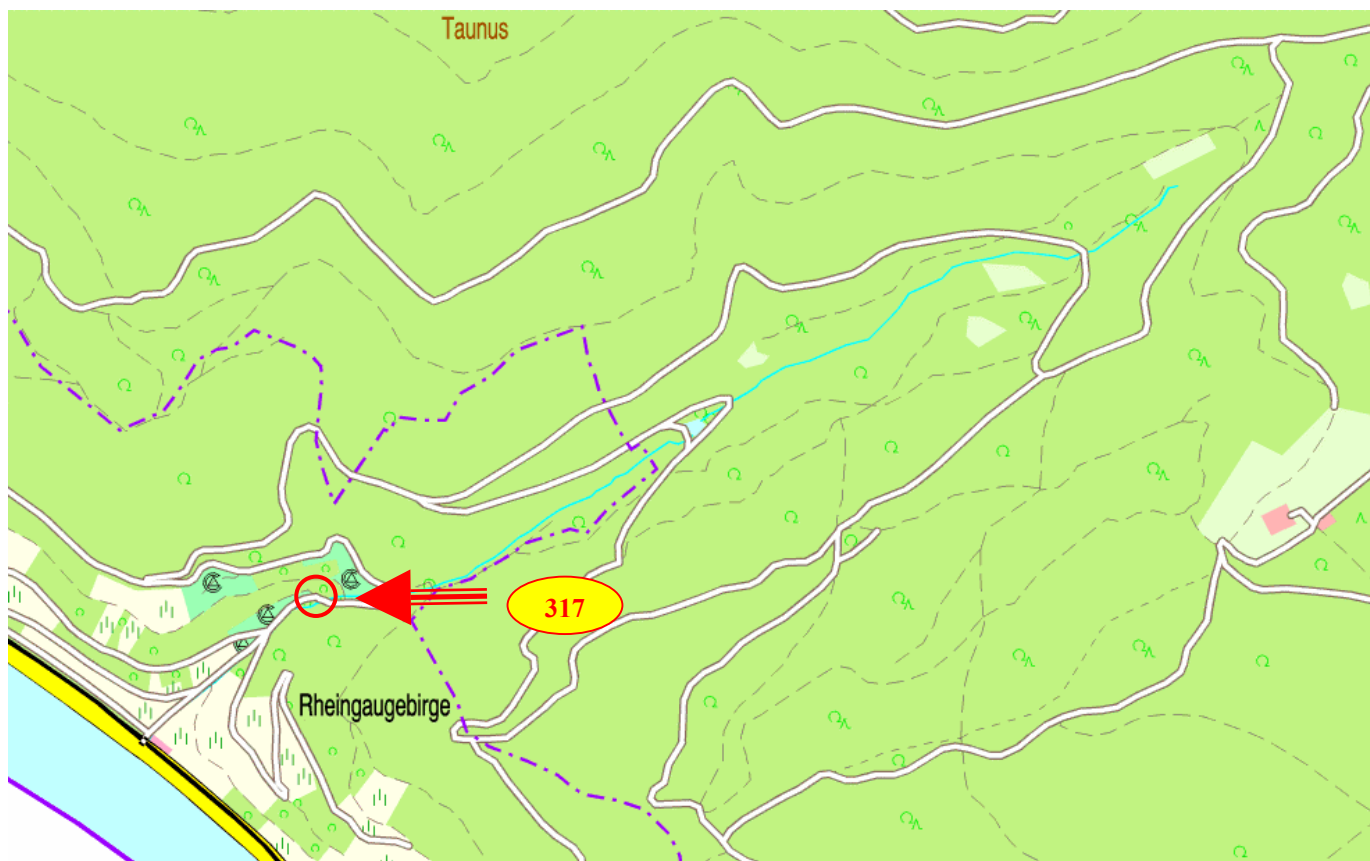
WGS 84

**N 50° 02' 266 / E 007° 50' 133**

**UTM**

**MA 166 434**

## Forst Rettungspunkte im Bereich: Lorch



### Rettungspunkt: 317

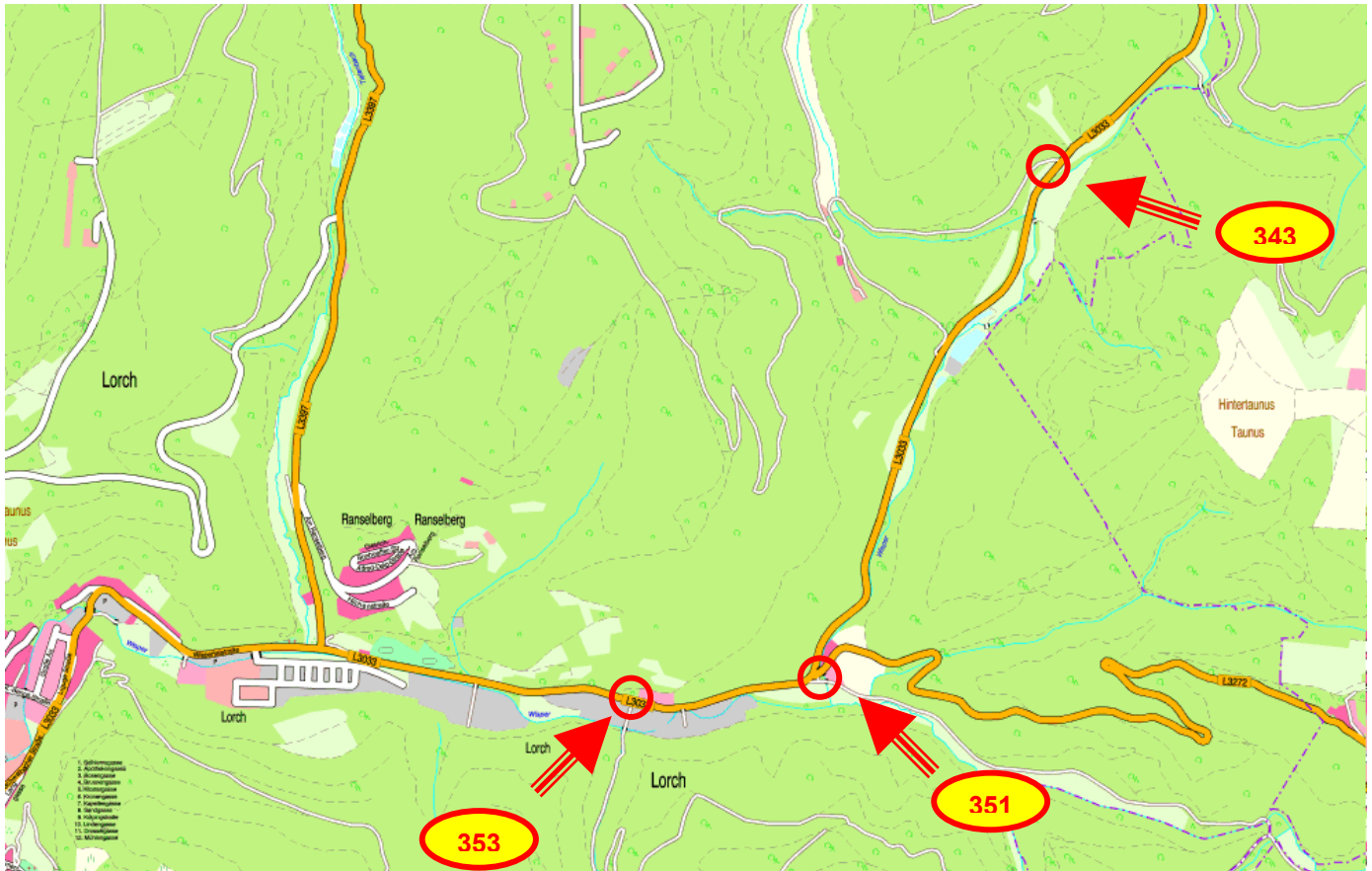
#### **B 42 Abfahrt Campingplatz**

Von Lorch Richtung Rüdesheim ( B 42 )

Ortsmitte Lorch, nach der Abfahrt Bächers-  
grund weiter B 42 nächster Abzeig nach  
ca. 2750m links

<b>UTM</b>	<b>41 79 82 / 5 54 12 95</b>
<b>Gaus Kürger</b>	<b>3 41 80 34 / 5 54 30 80</b>

# Forst Rettungspunkte im Bereich: Lorch



## Rettungspunkt: 343

### Wolfslocheinfahrt

Von Lorch über die Schwalbacher Str. in die Wisperstraße Richtung Bad Schwalbach, nach dem Abzweig der L 3272 nach Presberg ca. 2200m weiter auf der Wisperstraße zur Wolfslocheinfahrt „Bundeswehrfeuerweh-zufahrt“



WGS 84

N 50° 04' 500 / E 007° 51' 933

UTM

MA 188 475

## Rettungspunkt: 352

### Firma Schlaad Tor 3

Von Lorch über die Schwalbacher Straße in die Wisperstraße Richtung Bad Schwalbach, nach dem Abzweig links Richtung Sauerthal L 3397 weiter bis zum Tor 3 der Firma Schlaad



WGS 84

keine Landemöglichkeit

UTM

MA 167 448

## Rettungspunkt: 351

### Pfaffental, Einmündung Grohloch

Von Lorch über die Schwalbacher Straße in die Wisperstraße Richtung Bad Schwalbach, nach der Abfahrt links Richtung Sauerthal L 3397 weiter bis Kreuzungsbereich mit der Straße nach Presberg L 3272



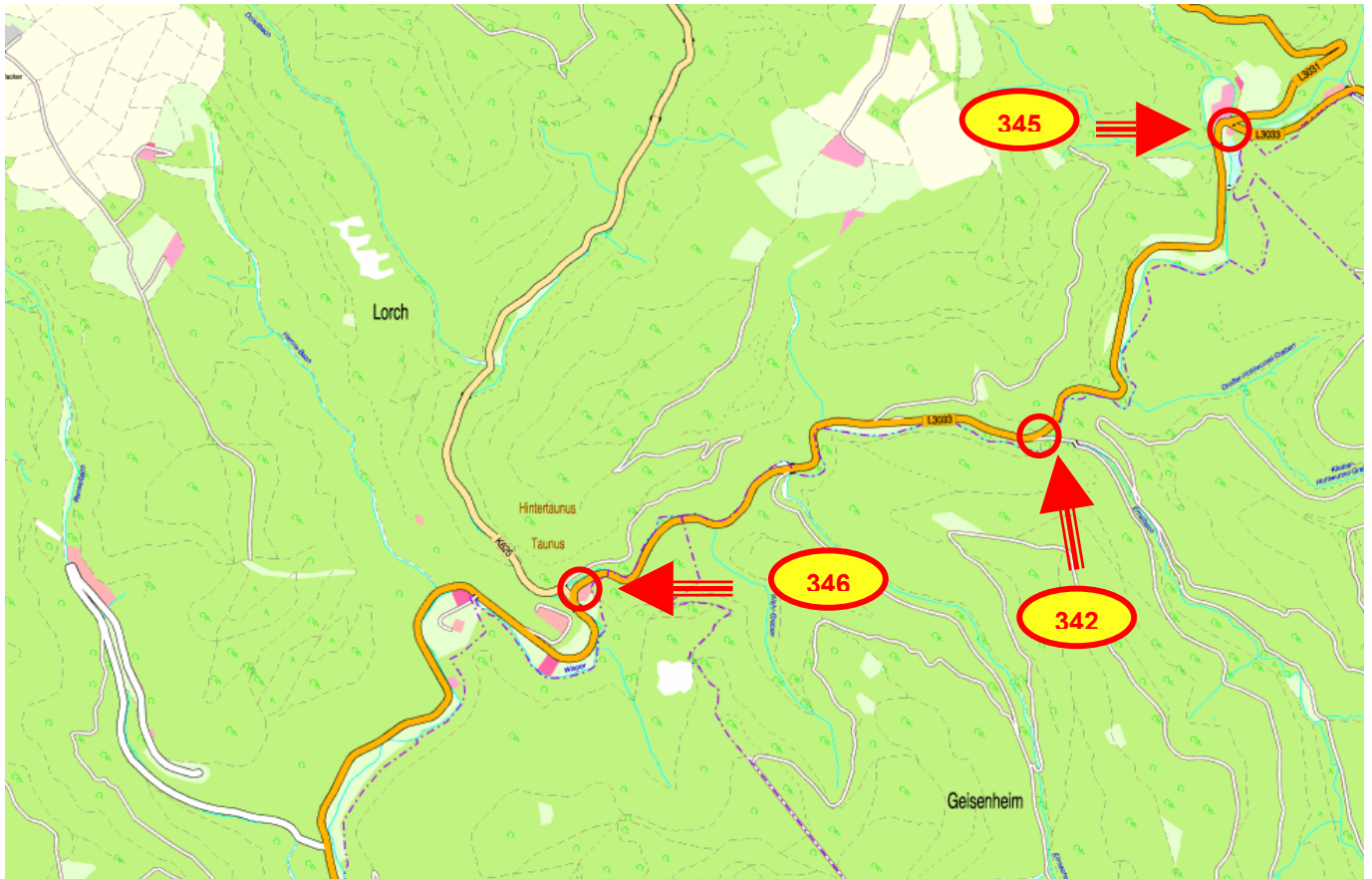
WGS 84

N 50° 03' 066 / E 007° 50' 000

UTM

MA 167 448

# Forst Rettungspunkte im Bereich: Lorch – Wisperstraße



## Rettungspunkt: 342

### Parkplatz Ernstbachtal

Von Lorch über die Schwalbacher Straße und Wisperstraße Richtung Bad Schwalbach, bis rechter Hand das Gasthaus Kammerburg und linker Hand der Abzweig nach Wollmerschied K 625 ist, ca. 2000m weiter auf der Wisperstraße bis zum Parkplatz Ernstbachtal



WGS 84

keine Landemöglichkeit

UTM

MA 215 492

## Rettungspunkt: 346

### Kammerburg

Von Lorch über die Schwalbacher Straße / Wisperstraße Richtung Bad Schwalbach, nach dem Abzweig links Richtung Sauerthal und dem Kreuzungsbereich der Straße nach Presberg weiter auf der Wisperstraße bis rechter Hand das Gasthaus Kammerburg und linker Hand der Abzweig Richtung Wollmerschied K 625



WGS 84

N 50° 05' 000 / E 007° 52' 066

UTM

MA 197 485

## Rettungspunkt: 345

### Laukenmühle

Von Gasthaus Kammerburg bzw. der Abfahrt nach Wollmerschied weiter, bis zur Gaststätte Laukenmühle, daneben die Abfahrt nach Espenschied L 3031



WGS 84

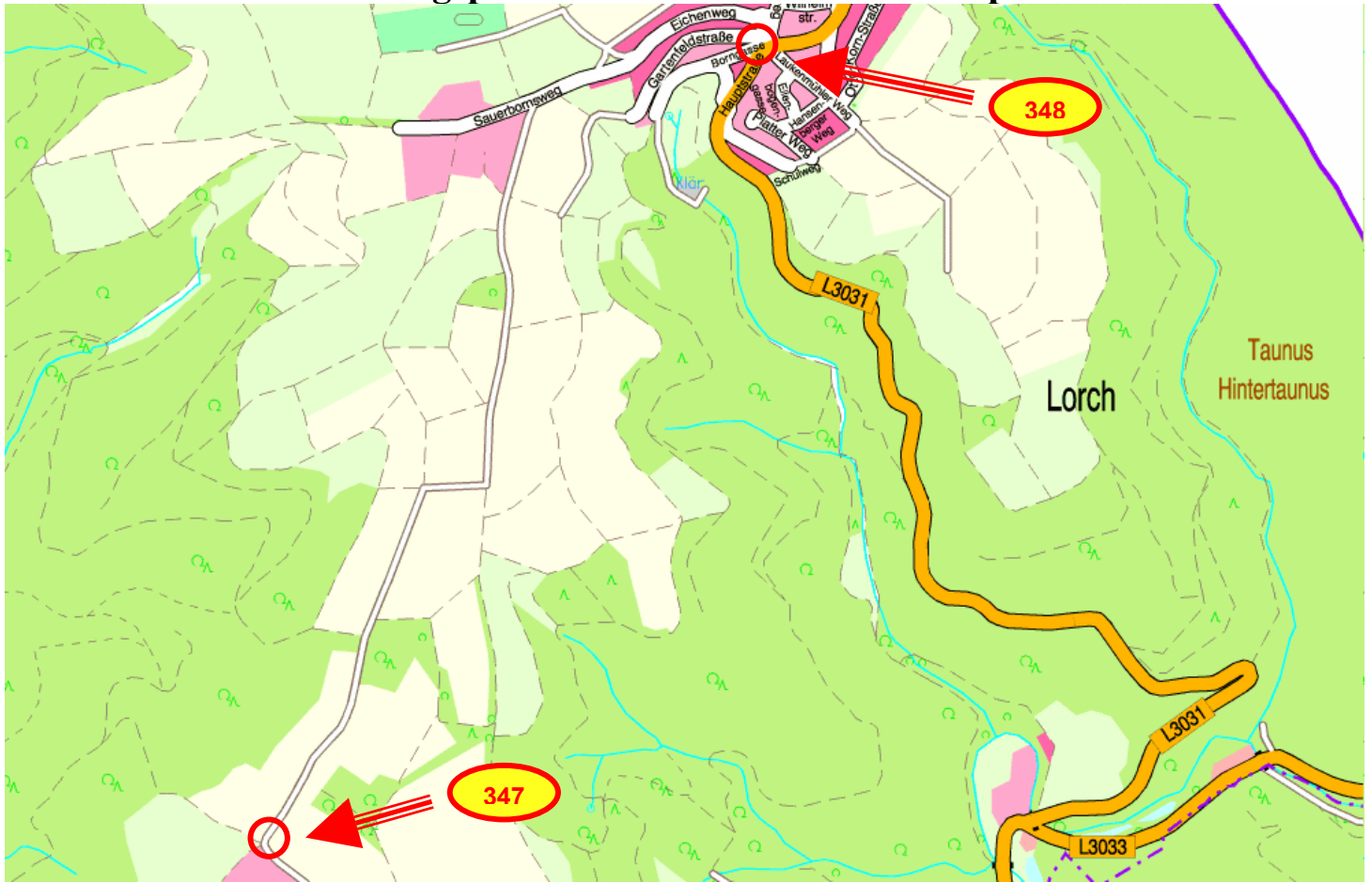
N 50° 05' 950 / E 007° 54' 440

UTM

MA 221 520



# Forst Rettungspunkte im Bereich: Lorch - Espenschied



## Rettungspunkt: 347

### Pathfester Hof

Von Lorch über die Wisperstraße Richtung Bad Schwalbach, bis zur Gaststätte Laukenmühle, daneben die Abfahrt nach Espenschied über die Hauptstraße, Eichen- und Sauerbornweg Richtung Pathfester Hof über einen Betonstraße



WGS 84

N 50° 05' 916 / E 007° 53' 483

UTM

MA 207 501

## Rettungspunkt: 348

### Ortsmitte Espenschied

Von Lorch über die Wisperstraße Richtung Bad Schwalbach, bis zur Gaststätte Laukenmühle, daneben die Abfahrt nach Espenschied L 3031 / Hauptstraße bis zur Ortsmitte



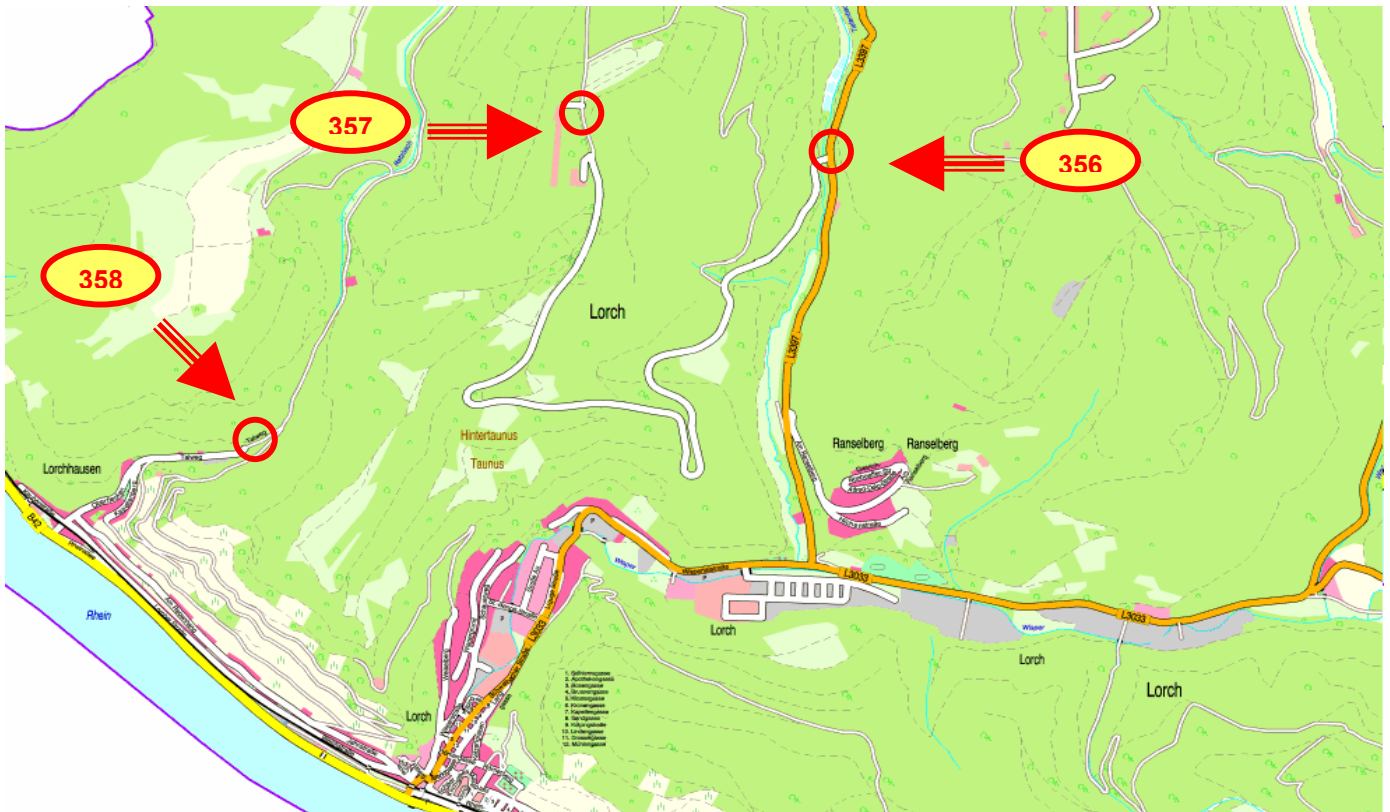
WGS 84

keine Landemöglichkeit

UTM

MA 216 516

# Forst Rettungspunkte im Bereich: Lorch - Lorchhausen



## Rettungspunkt: 358

### Kleiner Hahn

B 42 Kaub Richtung Rüdesheim, im Ortsbereich Lorchhausen über Oberflecken, Talstraße und Talweg zum Waldanfang



WGS 84

keine Landemöglichkeit

UTM

MA 137 456

## Rettungspunkt: 356

### Panzerstraße

Lorch über die Schwalbacher Straße / L3033 Richtung Bad Schwalbach, am Abzweig Ransel / Sauerthal L 3397 abbiegen, nach ca. 1600m ist links die Panzerstraße



WGS 84

keine Landemöglichkeit

UTM

MA 156 466

## Rettungspunkt: 357

### ABC-Wiese

Von der Einfahrt zur Panzerstraße, ca. 4000m dem Wegverlauf nach bis zur ABC - Wiese



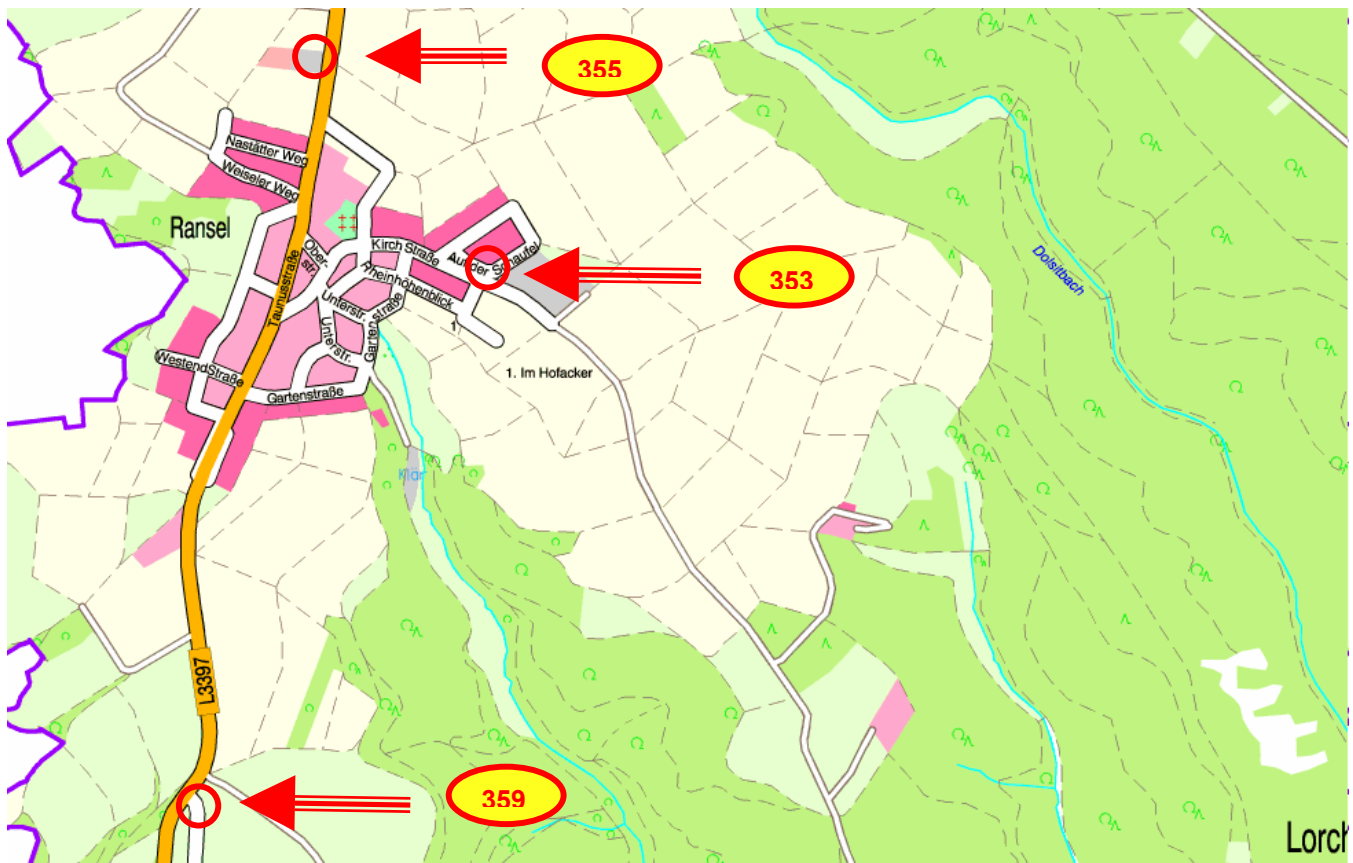
WGS 84

keine Landemöglichkeit

UTM

MA 148 468

# Forst Rettungspunkte im Bereich: Lorch - Ransel



## Rettungspunkt: 353

### Kaufhaus Arz

Ortsmitte Ransel, von der Taunusstraße L 3397 in die Kirchstraße nach ca. 500m Kaufhaus Arz



WGS 84

keine Landemöglichkeit

UTM

MA 173 506

## Rettungspunkt: 355

### Wasserwerk Ransel

Ortsausgang Ransel über die L 3397 Richtung Wollmerschied, nach ca. 100m das Wasserwerk



WGS 84

N 50° 06' 300 / E 007° 50' 683

UTM

MA 173 506

## Rettungspunkt: 359

### Munitionsdepot

Von Ransel über die L 3397 Richtung Wisperstraße, nach ca. 600m nach Ortsausgang Ransel links



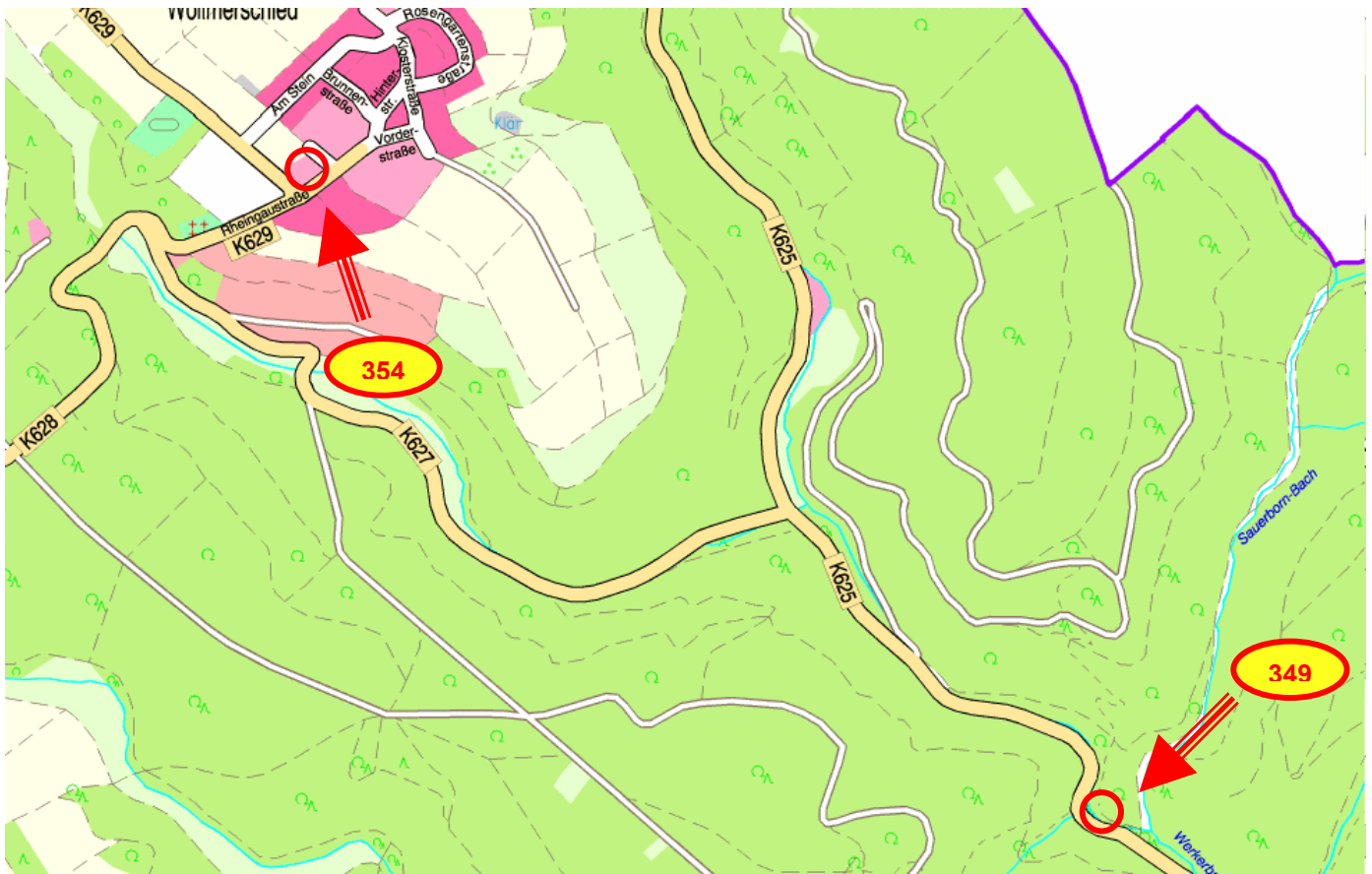
WGS 84

keine Landemöglichkeit

UTM

MA 172 509

# Forst Rettungspunkte im Bereich: Lorch - Wollmerschied



## Rettungspunkt: 354

### Feuerwehr Wollmerschied

Von Ransel über die K 628 nach Wollmerschied nach dem Ortseingang



WGS 84

keine Landemöglichkeit

UTM

MA 183 521

## Rettungspunkt: 349

### Forsthaus Werkerbrunnen

Von Lorch oder Bad Schwalbach über die Wisperstraße bis zum Gasthaus Kammerburg und der Abfahrt Wollmerschied K 625, nach ca. 3000m auf der rechts Seite am Werkerbachtal



WGS 84

N 50° 06' 283 / E 007° 52' 783

UTM

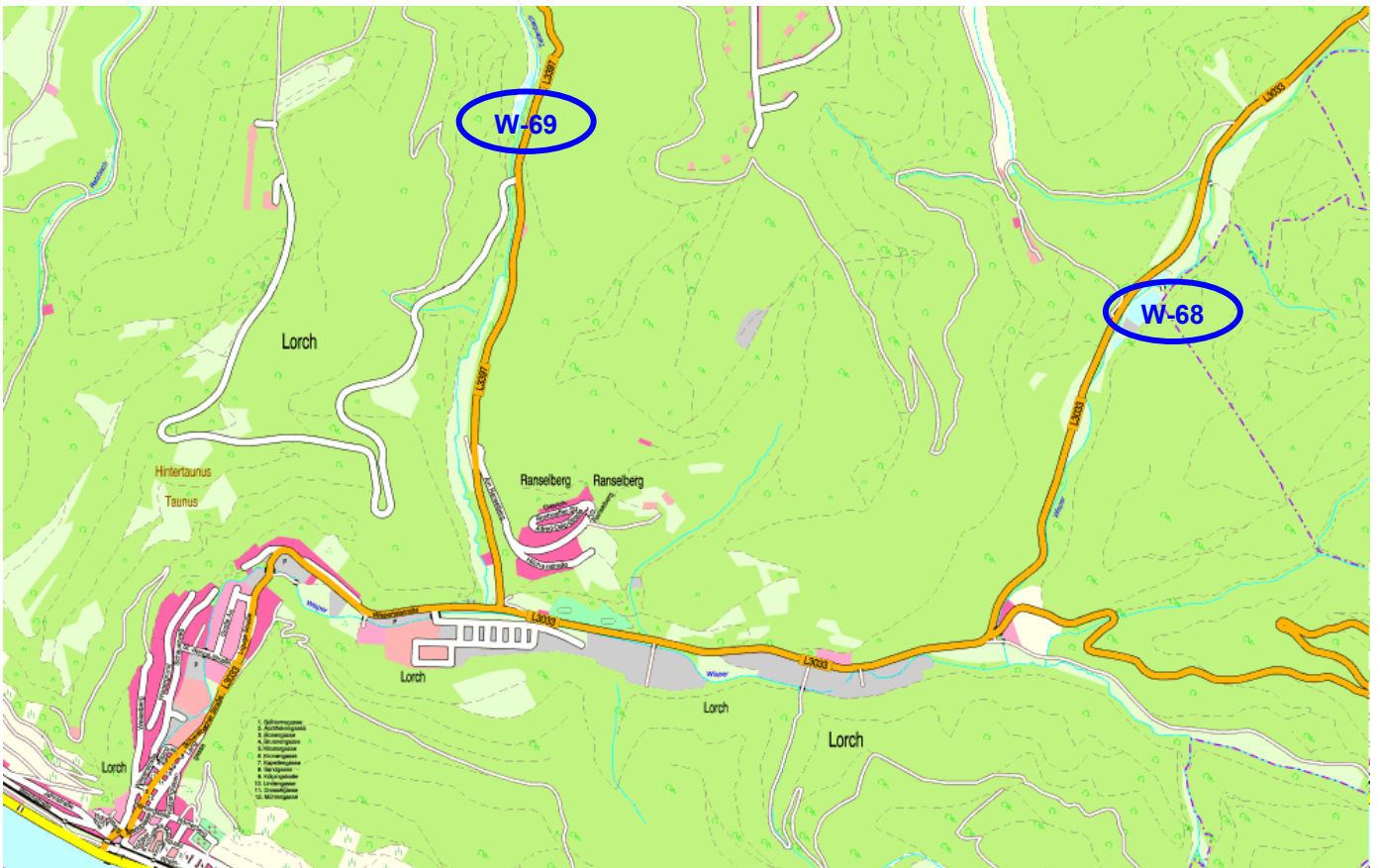
MA 198 508

## Löschwasserstellen im Forstbereich:

### Lorch

• W-68	Lorch	Fischzucht Flach	nordwestlich
• W-69	Ransel	Fischzucht Kloth	nördlich
• W-70	Espenschied	Teich Laukenmühle	

## Wasserstellen im Waldbereich: Lorch



### Wasserstelle - 68:

#### Fischzucht Flach

Von Lorch über die Wisperstraße Richtung Bad Schwalbach, vom Abzweig Presberg noch ca. 1200m bis rechter Hand die Fischzucht Flach mit deren Teichanlagen



WGS 84

N 50° 03' 633 / E 007° 51' 200

UTM

MA 179 460

### Wasserstelle - 69:

#### Fischzucht Kloth

Von Lorch über die L 3033 und L 3397 Richtung Ransel, ca. 1800m nach dem Abzweig ist linker Hand die Fischzucht Kloth mit deren Teichanlagen



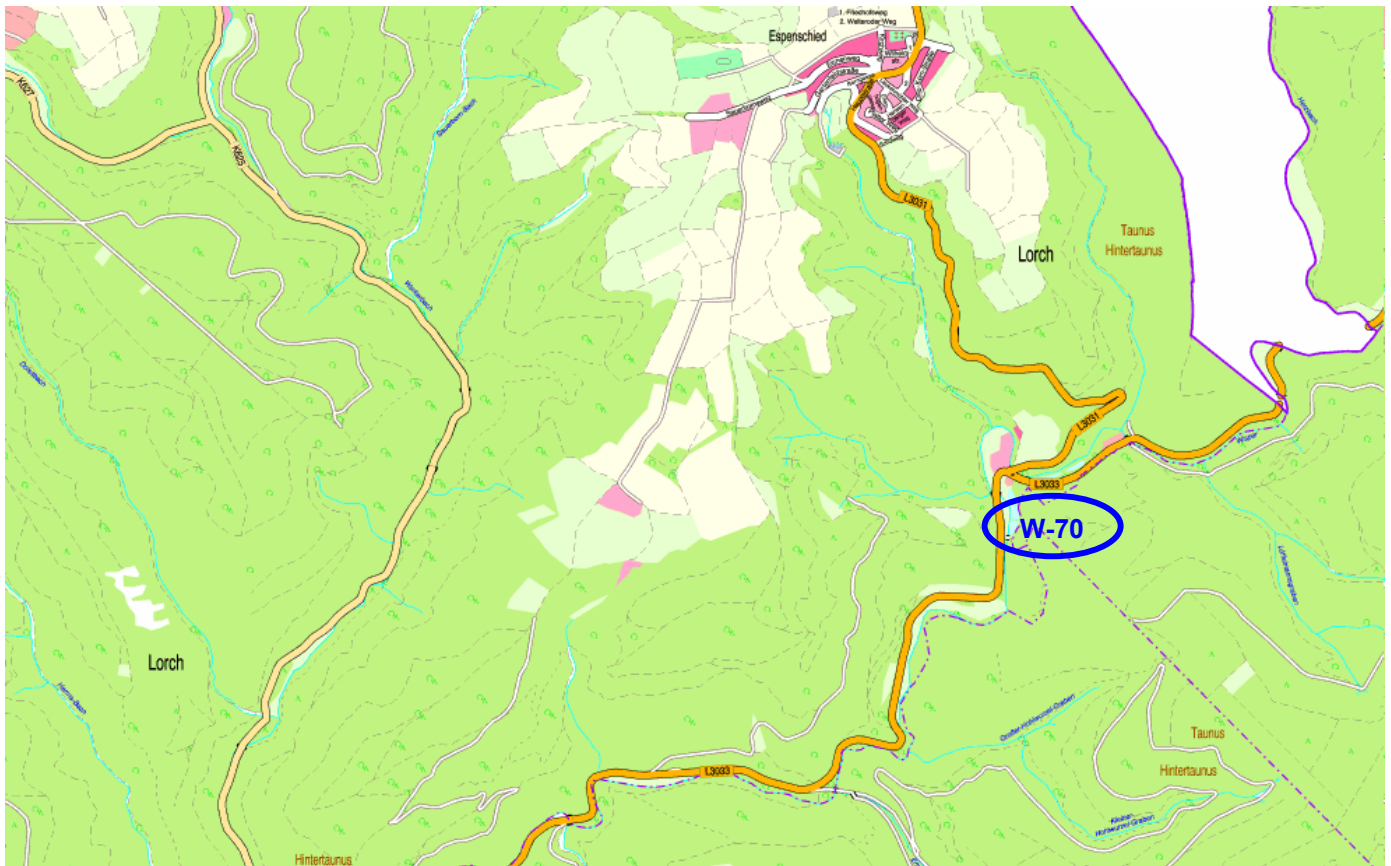
WGS 84

N 50° 04' 066 / E 007° 49' 300

UTM

MA 156 468

## Wasserstellen im Waldbereich: Lorch - Espenschied



### Wasserstelle - 70:

#### **Laukenmühle**

Von Lorch über die Wisperstraße Richtung Bad Schwalbach, im Bereich dem Abzweig Espenschied / L 3031 und der Laukenmühle ist deren Teich



WGS 84

N 50° 05' 900 / E 007° 54' 683

UTM

MA 221 501

## **Rettungspunkte und Löschwasserstellen im Bereich:**

### **Niedernhausen**

- Rettungspunkte

- Löschwasserstellen

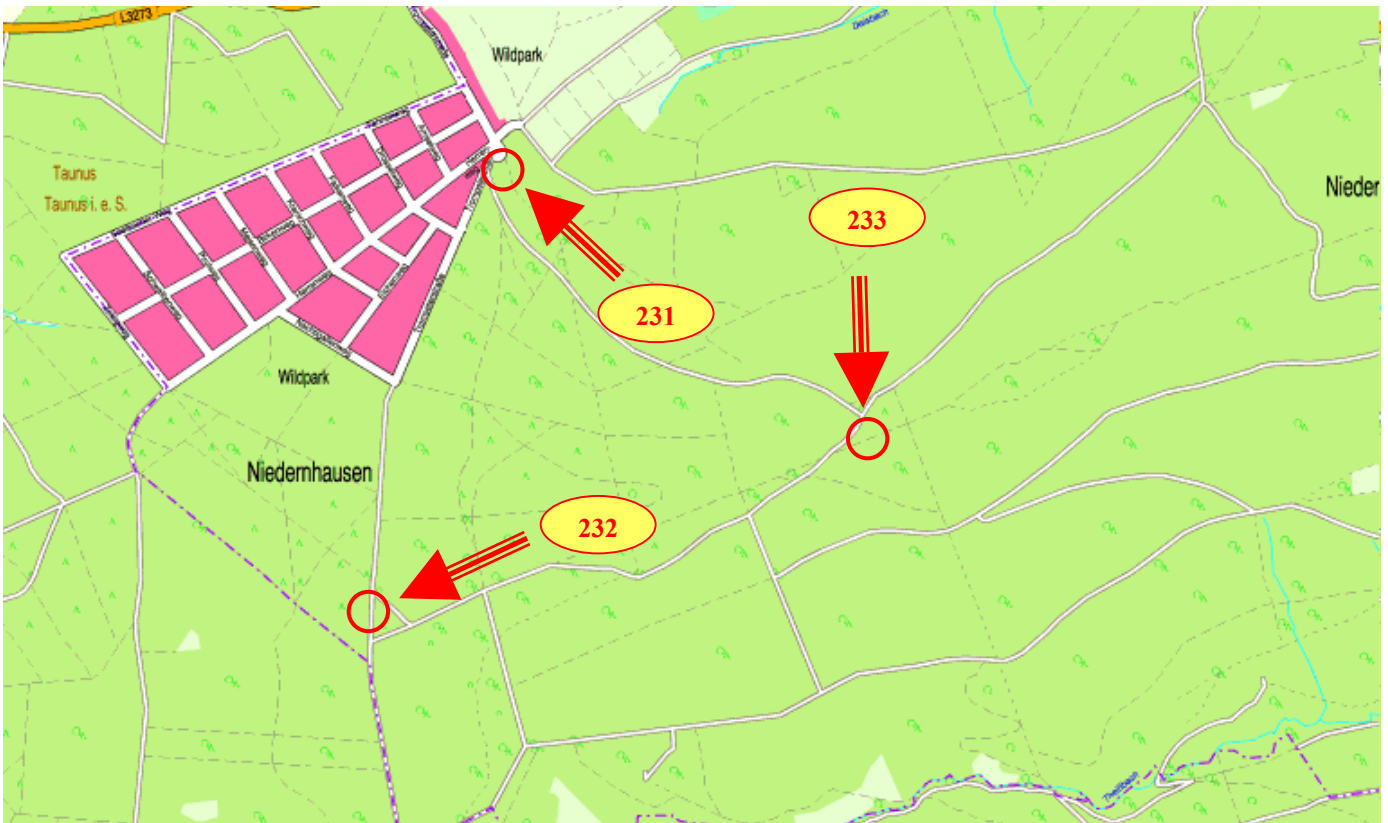


## **Rettungspunkte im Forstbereich:**

### **Niedernhausen**

• 231 - 233	Engenhahn
• 234 - 236	Königshofen
• 237 - 238	Niedernhausen
• 239	Niederseelbach
• 240	Oberseelbach
• 241 - 243	Oberjosbach

# Forst Rettungspunkte im Bereich: Niedernhausen - Engenhahn



## Rettungspunkt: 231

### Naturparkplatz Sauwasen

Von Neuhof über die L 3273 Richtung Niedernhausen, nach ca. 1900m Abfahrt rechts nach Engenhahn – Wildpark und wieder nach ca. 500m zum Naturparkplatz Sauwasen



WGS 84

keine Landemöglichkeit

UTM

MA 460 574

## Rettungspunkt: 232

### Leitungsstraße / Sendemast

Von Neuhof über die L 3273 Richtung Niedernhausen, nach ca. 1900m Abfahrt rechts nach Engenhahn – Wildpark, über die Trompeterstraße zum Nachtigallenweg, hier in den Waldweg, nach ca. 580m eine Weggabelung



WGS 84

N 50° 09' 300 / E 008° 14' 416

UTM

MA 456 561

## Rettungspunkt: 233

### Höhenweg

Von Neuhof über die L 3273 Richtung Niedernhausen, nach ca. 1900m Abfahrt rechts nach Engenhahn – Wildpark und wieder nach ca. 500m zum Naturparkplatz Sauwasen, ca. 50m weiter ein Waldweg links Höhenweg, diesen bis zum Ende



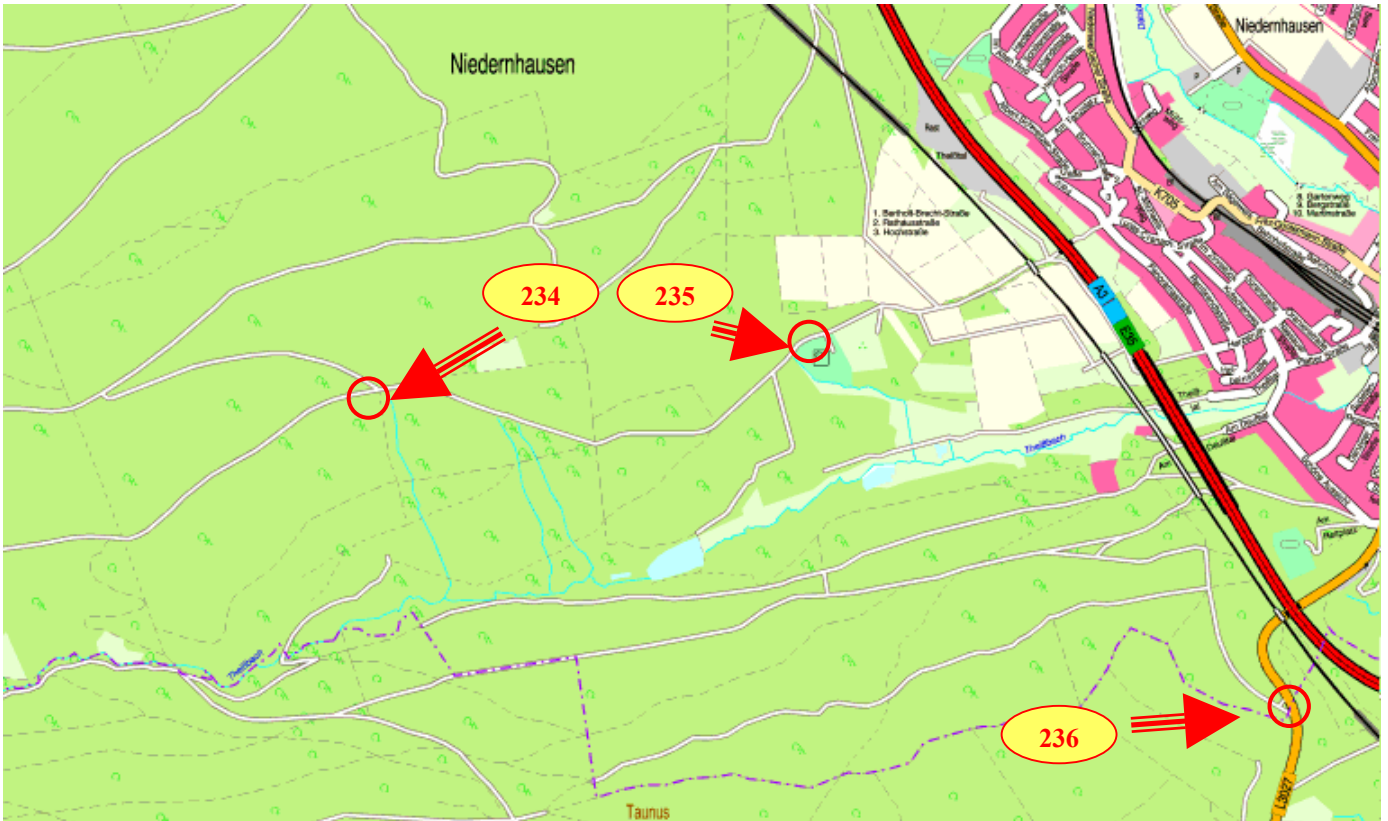
WGS 84

keine Landemöglichkeit

UTM

MA 470 567

# Forst Rettungspunkte im Bereich: Niedernhausen - Königshofen



## Rettungspunkt: 234

### Wegekreuz Arbeitsdienstweg

Von Niedernhausen über die Lucas Cranach Straße bis zum Ende, gerade aus unter der Autobahn hindurch, den geteerten Feldweg am Jakobipark / Grillplatz vorbei, bis zu dem in ca. 1400m befindlichen Waldwegkreuz



WGS 84

N 50° 09' 433 / E 008° 16' 466

UTM

MA 481 563

## Rettungspunkt: 235

### Jakobipark / Grillplatz

Von Niedernhausen über die Lucas Cranach Straße bis zum Ende, gerade aus unter der Autobahn hindurch, nach ca. 375m auf geteerten Feldweg linker Hand Jakobipark / Grillplatz



WGS 84

N 50° 09' 533 / E 008° 17' 516

UTM

MA 494 565

## Rettungspunkt: 236

### Einmündung Forstweg

Von Niedernhausen über die Wiesbadener Straße Richtung Naurod L 3027, ca. 350m nach der Autobahnunterführung der Waldweg



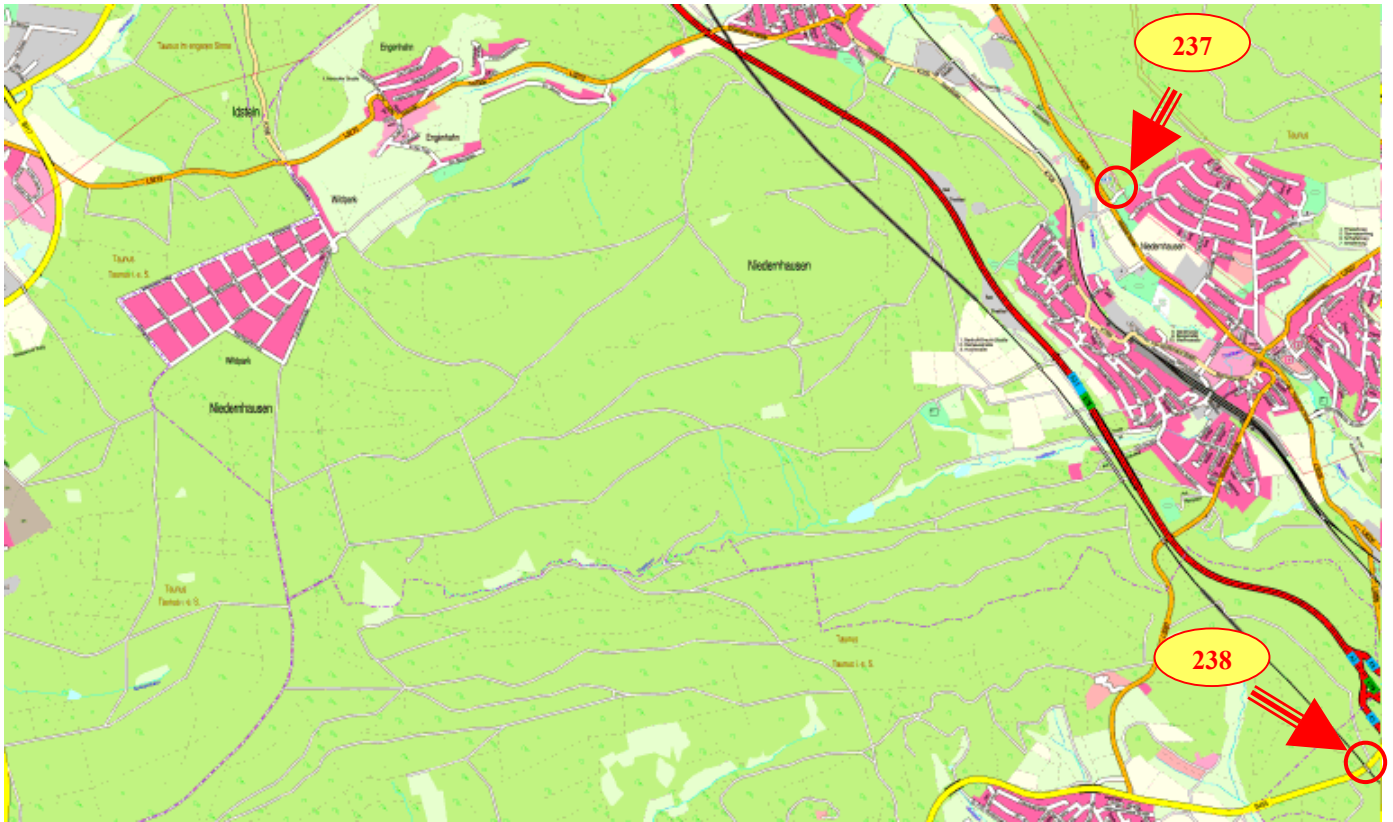
WGS 84

keine Landemöglichkeit

UTM

MA 507 554

# Forst Rettungspunkte im Bereich: Niedernhausen



## Rettungspunkt: 237

### Wegkreuz Hochspannungsleitung

Ortsausgang Niedernhausen Richtung Oberseelbach L 3026, an der Tennishalle rechts bis auf das Wegkreuz unterhalb der Hochspannungsleitung



WGS 84

keine Landemöglichkeit

UTM

MA 504 576

## Rettungspunkt: 238

### B 455 / ICE - Trasse

Von Niedernhausen Richtung Wiesbaden L 3028 / B 455, rechts unter der Autobahn durch, erster Waldweg rechts, unmittelbar vor der ICE - Brücke



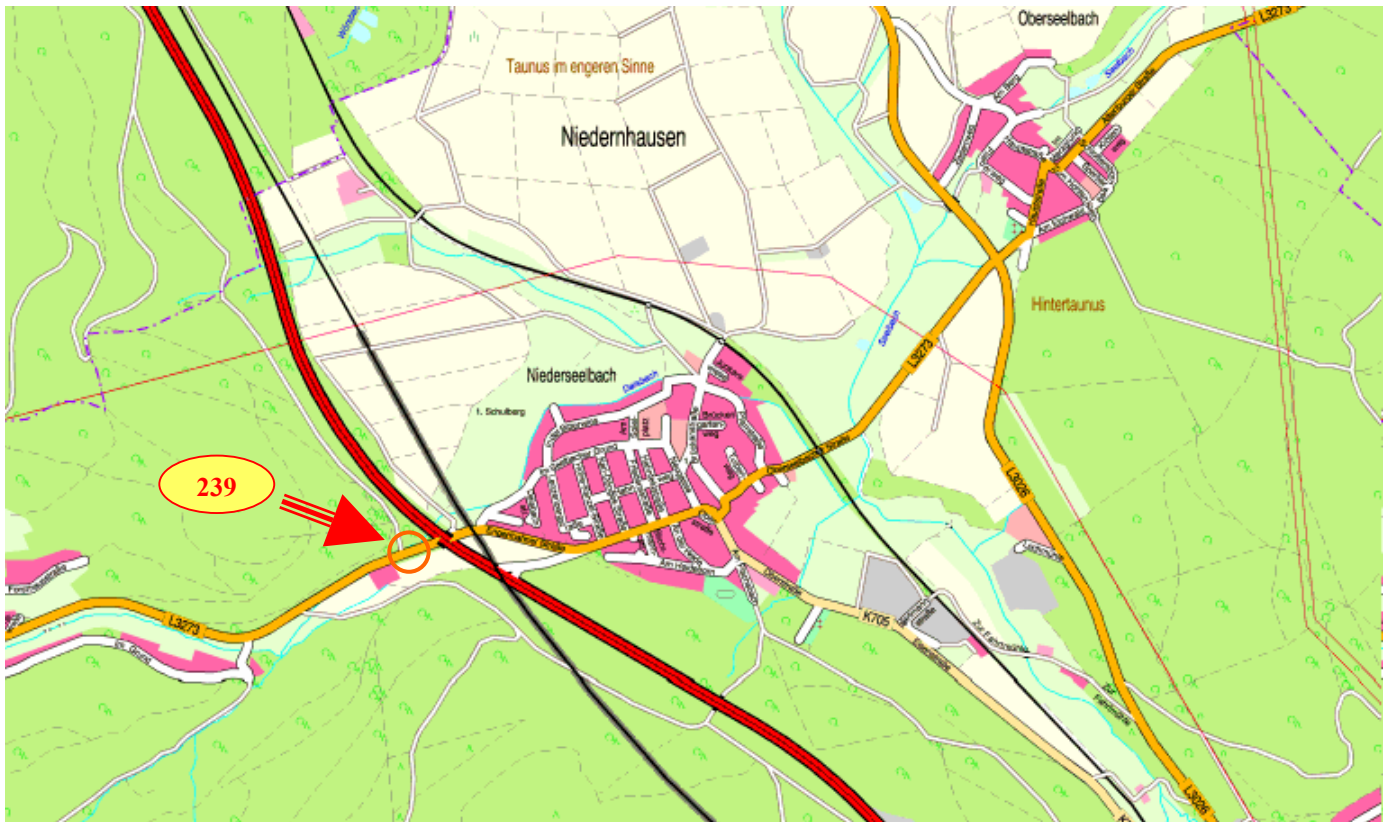
WGS 84

N 50° 08' 433 / E 008° 19' 583

UTM

MA 518 545

# Forst Rettungspunkte im Bereich: Niedernhausen Niederseelbach



## Rettungspunkt: 239

### Niederseelbach

Von Niederseelbach Richtung Engenhahn  
L 3273, nach der Autobahnunterführung  
erste Waldweg rechts



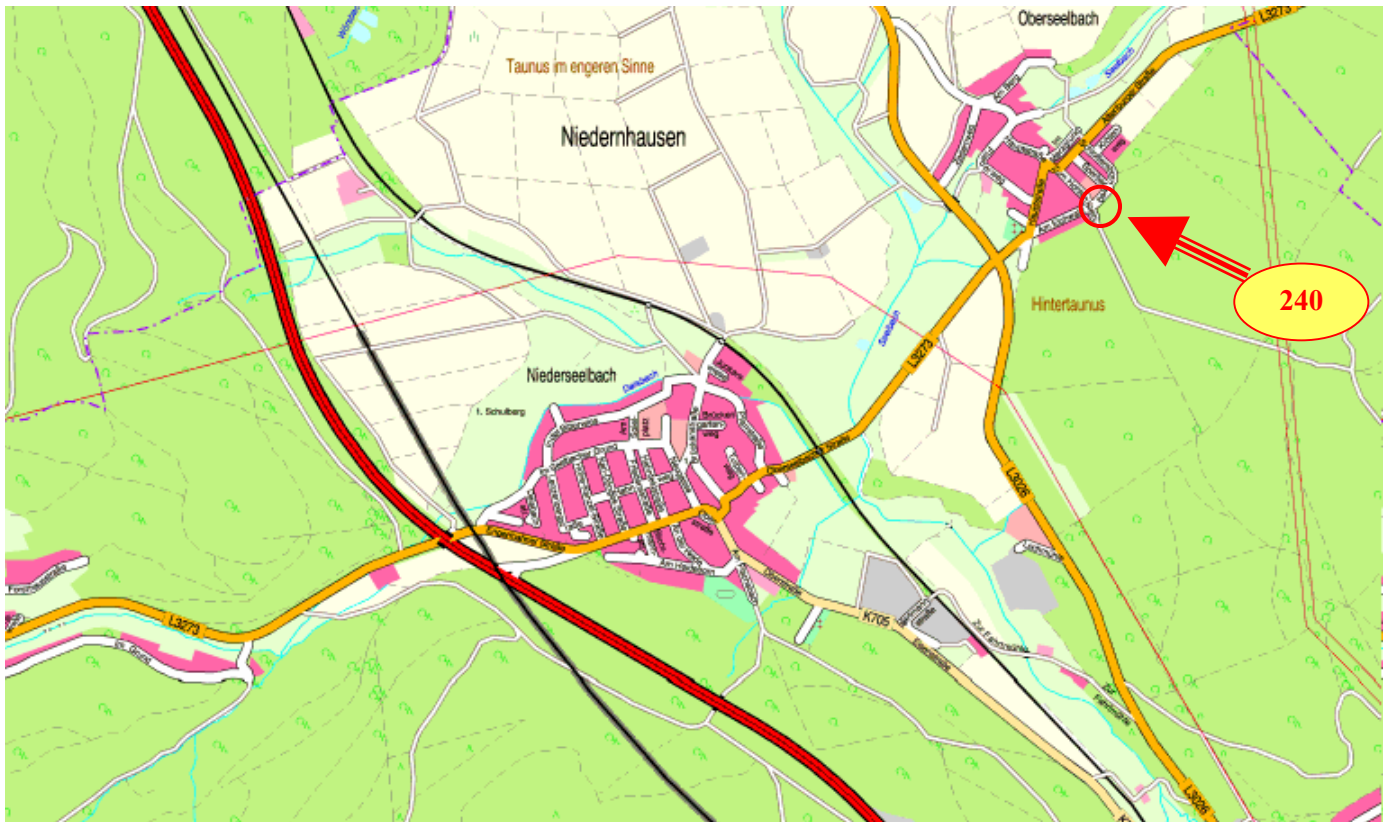
WGS 84

keine Landemöglichkeit

UTM

MA 479 585

# Forst Rettungspunkte im Bereich: Niedernhausen Oberseelbach



## Rettungspunkt: 240

### **Dorfgemeinschaftshaus Oberseelbach**

Von Niederseelbach über die L 3273 Richtung Oberseelbach, in die Hauptstraße am Friedhof rechts in die Straße „Am Eichenwald“ zum Dorfgemeinschaftshaus „Zum Hohlen Stein“



WGS 84

keine Landemöglichkeit

UTM

MA 499 595

# Forst Rettungspunkte im Bereich: Niedernhausen - Oberjosbach



## Rettungspunkt: 241

### **Geteerter Waldweg**

Ortsmitte Oberjosbach über die Jahnstraße, die Verlängerung ein geteerter Waldweg



WGS 84

keine Landemöglichkeit

UTM

MA 525 583

## Rettungspunkt: 242

### **Dr. Jakob Wittemann Straße**

Oberjosbach, Dr. Jakob Wittemann Straße bis zum Waldrand, links Straße „An der Eiche“, rechts in den Waldweg



WGS 84

keine Landemöglichkeit

UTM

MA 520 579

## Rettungspunkt: 243

### **Parkplatz Lindenkopf**

Oberjosbach, Heftricher Straße bis zum Waldrand, hier Parkplatz Lindenkopf, auch Wasserbehälter



WGS 84

N 50° 10' 516 / E 008° 20' 433

UTM

MA 529 583

## Löschwasserstellen im Forstbereich:

### Niedernhausen

• W-71	Niedernhausen	Angelteiche	westlich
• W-72	Oberseelbach	Tümpel	östlich



## Wasserstellen im Waldbereich: Niedernhausen



### Wasserstelle - 71:

#### **Angler Teiche**

Ortslage Niedernhausen über die Platterstraße ins Theistal, nach der Autobahnunterführung ca. 800m der Theisbach folgen, bis linker Hand die Teichanlage ist



WGS 84

N 50° 09' 200 / E 008° 17' 200

UTM

MA 490 559

# Wasserstellen im Waldbereich: Niedernhausen - Oberseelbach



## Wasserstelle - 72:

### Westlich Oberseelbach

Ortslage Oberseelbach über die Hauptstraße und den Fliederweg ins Feld, nach der Wegkreuzung am Bachlauf entlang, bis linker Hand der Teich



WGS 84

N 50° 11' 333 / E 008°17' 999

UTM

MA 499 598

## **Rettungspunkte und Löschwasserstellen im Bereich:**

### **Oestrich-Winkel**

- Rettungspunkte

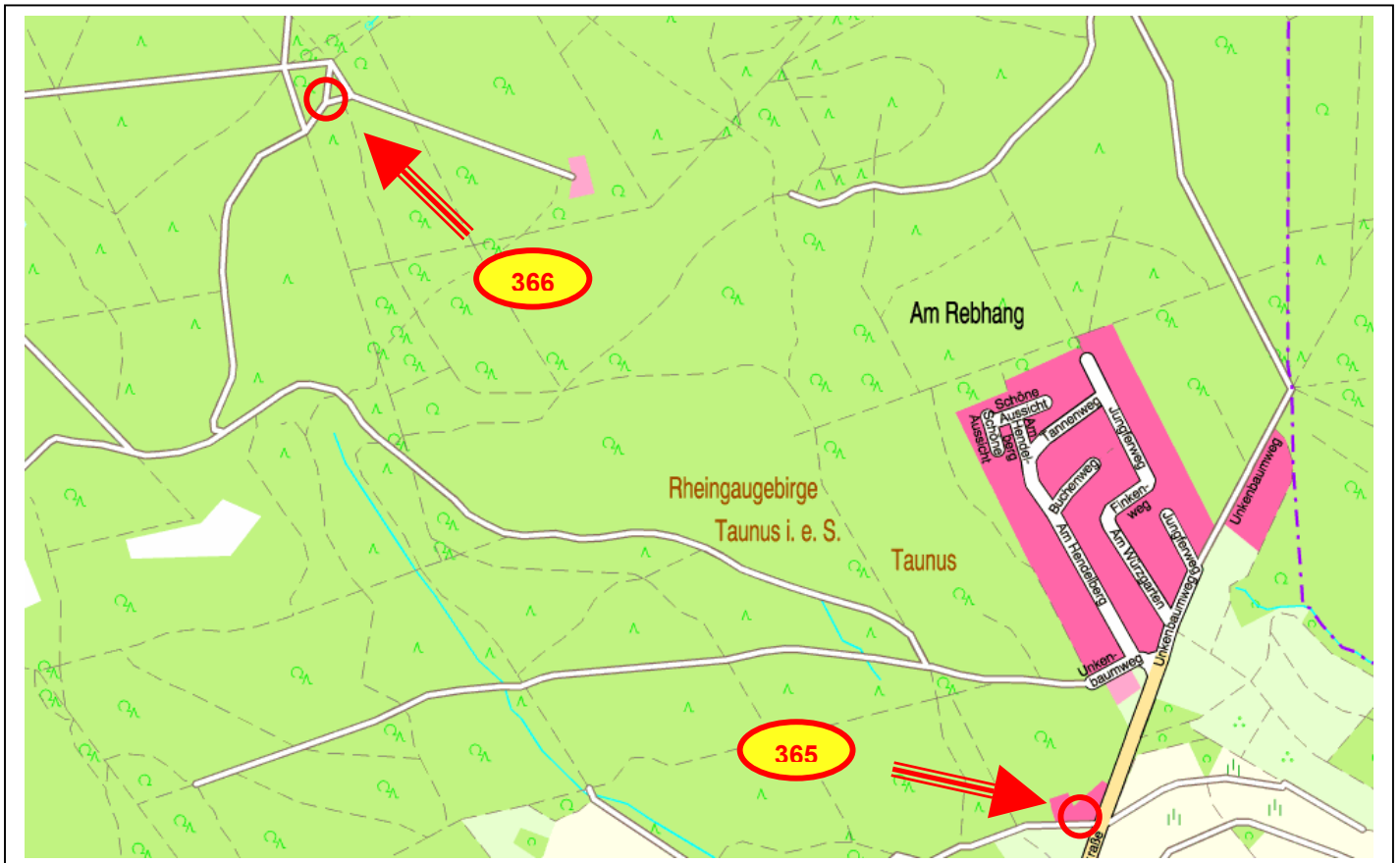
- Löschwasserstellen

## Rettungspunkte im Forstbereich:

### Oestrich-Winkel

- 365 - 366 Hallgarten

# Forst Rettungspunkte im Bereich: Oestrich Winkel - Hallgarten



## Rettungspunkt: 366

### Waldparkplatz Kreistanne

Hallgarten über die K 634, Richtung Am Rebhang, links in den „Unkenbaumweg“ Richtung Kreistanne / Hallgartener Zange ( Betonstraße folgen ), ca. 2,7Km hinter dem Abzweig liegt der Waldparkplatz Kreistanne



WGS 84

keine Landemöglichkeit

UTM

MA 289 446

## Rettungspunkt: 365

### Revierförsterei Hallgarten

Hallgarten über die K 634, Richtung Am Rebhang, ca. 900m hinter dem Ortsschild Hallgarten auf der linken Seite ist die Revierförsterei



WGS 84

N 50° 02' 300 / E 008° 01' 683

UTM

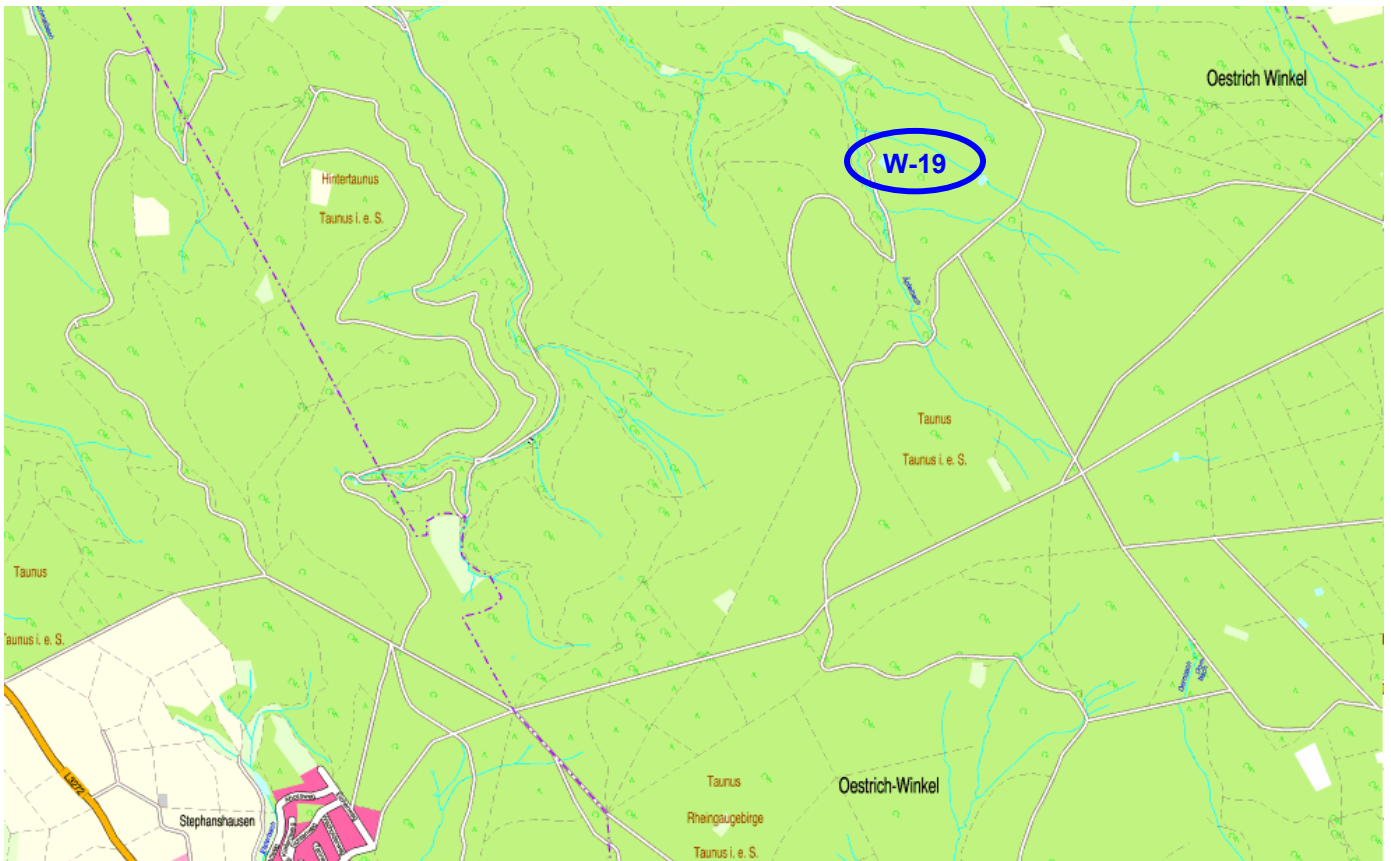
MA 304 433

## Löschwasserstellen im Forstbereich:

### Oestrich-Winkel

• W-19	Oestrich	Teich am Apfelbach	nordwestlich
• W-73	Oestrich	Teich am Pfingstbach	nordwestlich
• W-75	Hallgarten	Hydrant Forsthaus	nördlich

## Wasserstellen im Waldbereich: Oestrich Winkel



### Wasserstelle - 19:

#### **Teich am Apfelbach**

Vom Ortsrand Stephanshausen über den Kreuzungsbereich Eichenweg / An der Lay in den Wald, erste Weggabelung nach ca. 400m gerade, zweite Weggabelung nach ca. 250m ( Sieben Wegweiser ) gerade, dritte Weggabelung nach ca. 1250m ( Grauer Stein ) links, vierte Weggabelung nach ca. 830m halb links, dem Wegverlauf ca. 1500m bis zur Teichanlage



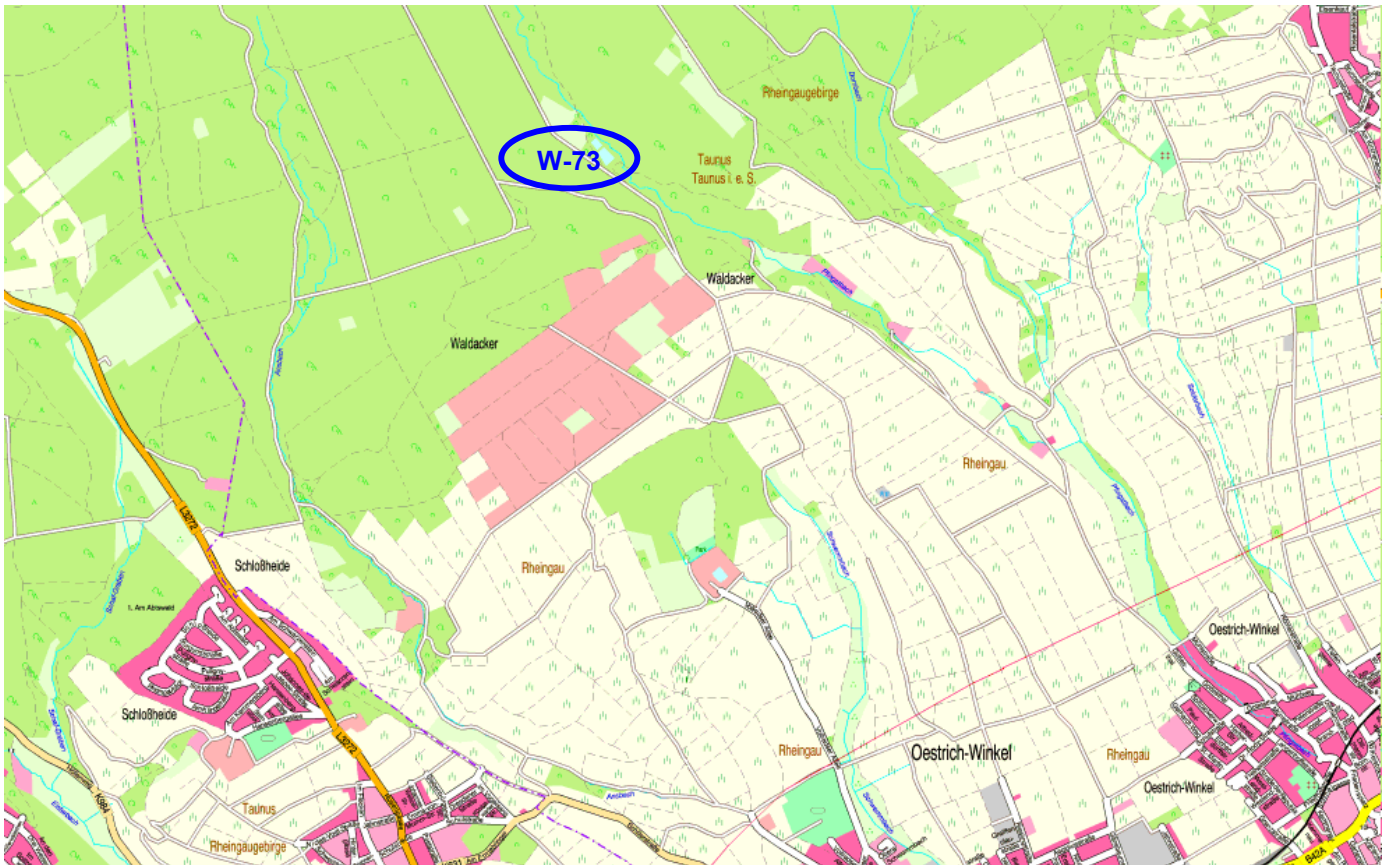
WGS 84

N 50° 03' 700 / E 007° 58' 666

UTM

MA 268 460

# Wasserstellen im Waldbereich: Oestrich Winkel



## Wasserstelle - 73:

### **Nordwestlich Oestrich**

Ortsbereich Oestrich über die Langenhoffstraße und das Gottesthal in nordwestlicher Richtung in den Feldweg, Richtung Wochenendgebiet Waldacker.

Immer dem Wegverlauf nach zum Wochenendgebiet, unmittelbar vor dem Wochenendgebiet den rechten Feldweg Richtung Pfingstbach.

Nach ca. 200m am nächsten Abzweig rechts Richtung Teichanlage, die nach ca. 450m rechter Hand sein müßte.



WGS 84

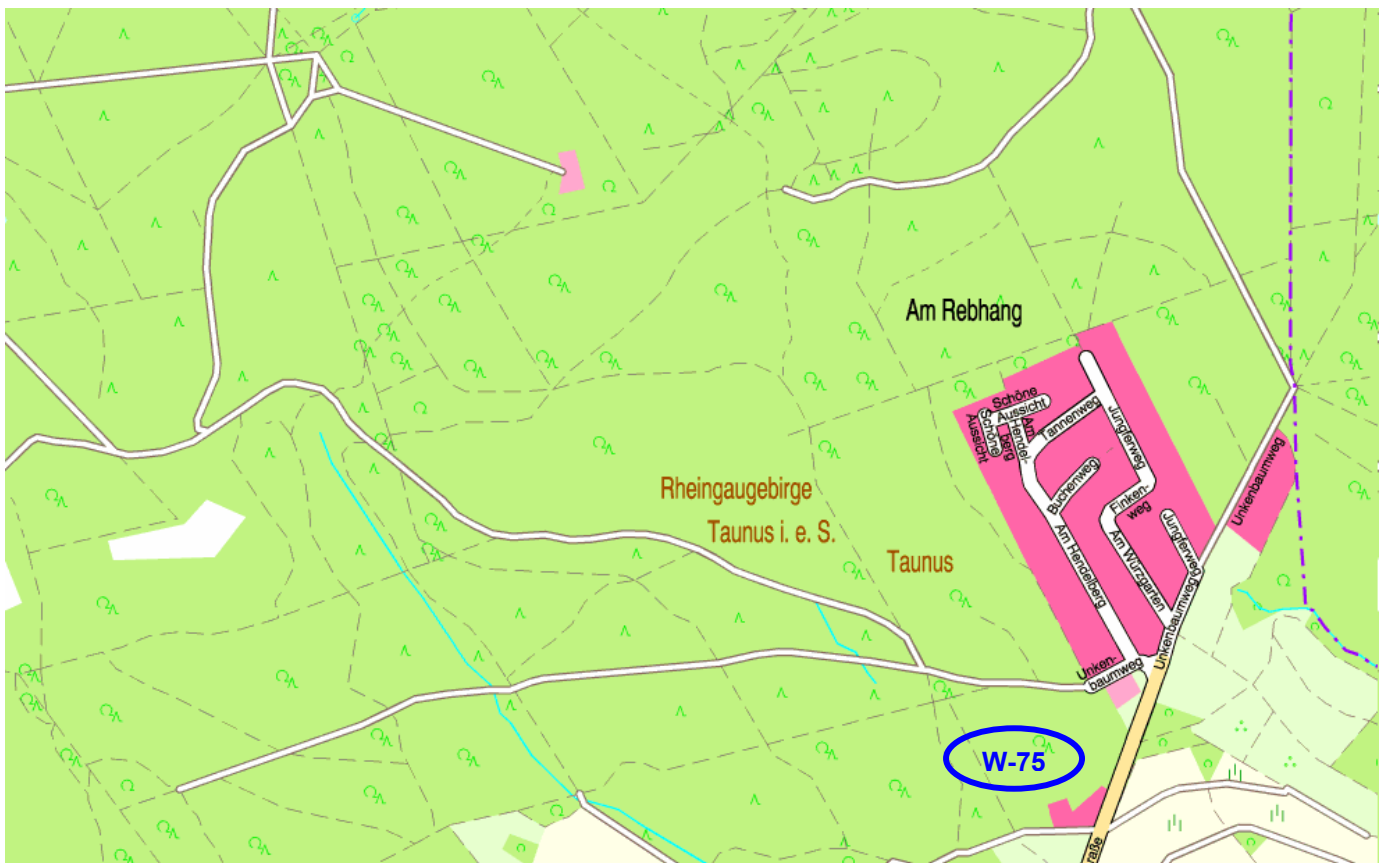
N 50° 01' 600 / E 007° 59' 400

UTM

MA 276 420



## Wasserstellen im Waldbereich: Oestrich Winkel - Hallgarten



### Wasserstelle - 75:

#### **Revierförsterei Hallgarten**

Von Hallgarten über die K 634 Richtung „Am Rebhang“, ca. 900m hinter dem Orts - ausgang Hallgarten ist auf der linken Seite die Revierförsterei, in deren Bereich befindet sich ein Hydrant

## **Rettungspunkte und Löschwasserstellen im Bereich:**

### **Rüdesheim**

- Rettungspunkte

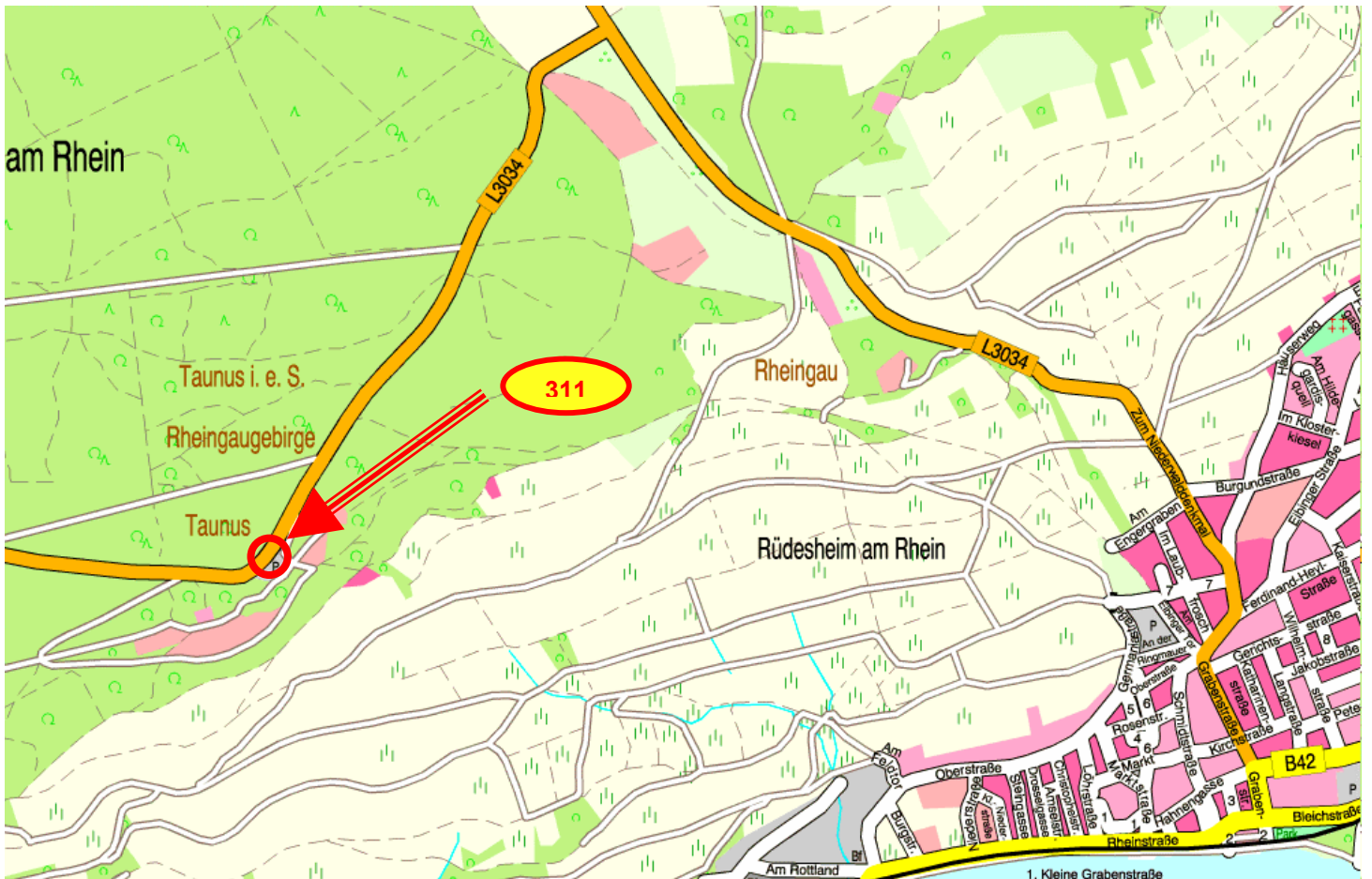
- Löschwasserstellen

## Retzungspunkte im Forstbereich:

### Rüdesheim

• 311	Rüdesheim - Niederwalddenkmal
• 312	Rüdesheim - Flugplatz
• 321	Windeck - Kloster Nothgottes
• 322 - 324	Aulhausen
• 325 - 326	Presberg
• 341	Presberg

# Forst Rettungspunkte im Bereich: Rüdesheim



## Rettungspunkt: 311

### Parkplatz Niederwalddenkmal

Vom Ortsbereich Rüdesheim über Grabenstraße und „Zum Niederwalddenkmal“ Richtung Niederwalddenkmal, an der ersten Abfahrt links über die L 3034 nach ca. 1200m zum Parkplatz



WGS 84

N 49° 58' 950 / E 007° 54' 050

UTM

MA 212 372

# Forst Rettungspunkte im Bereich: Rüdesheim



## Rettungspunkt: 312

### Flugplatz

Vom Ortsbereich Rüdesheim über Grabenstraße und „Zum Niederwalddenkmal“ auf die L 3034 / L 3454 Richtung Presberg, bis zur Abfahrt links Richtung Flugplatz



WGS 84

N 50° 00' 900 / E 007° 53' 650

UTM

MA 207 408

# Forst Rettungspunkte im Bereich: Rüdesheim - Windeck



## Rettungspunkt: 321

### Kloster Nothgottes

Von Ortlage Rüdesheim über die Anger- und Nothgottesstraße durch Windeck Richtung zum ehem. Kloster Nothgottes

oder

Ortstage Geisenheim über die Nothgottesstraße in nördliche Richtung zum Ortsausgang, Höhe der Heidestraße geht es links in die Straße „An der Sommerau“ Richtung ehem. Kloster Nothgottes



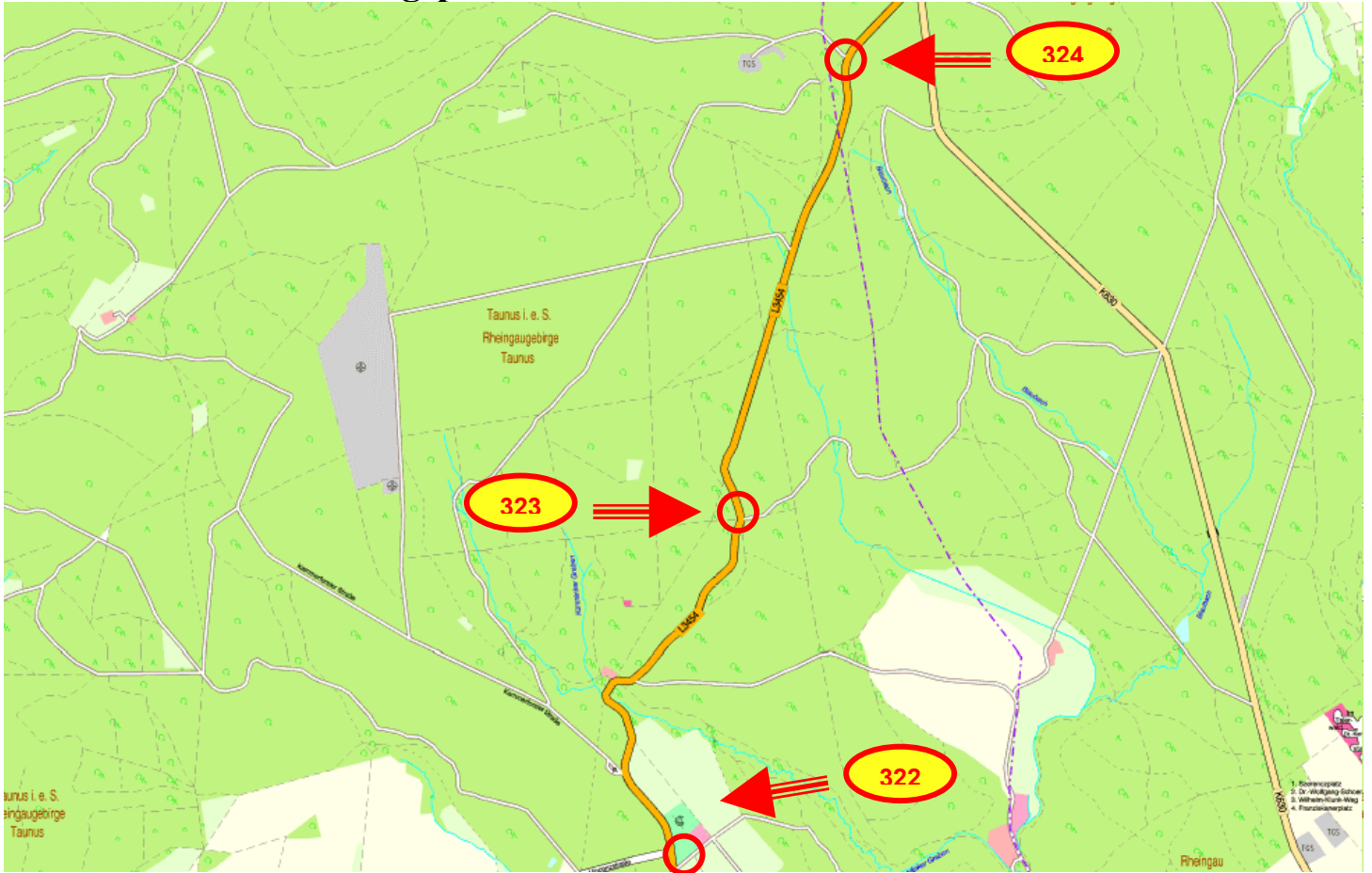
WGS 84

N 50° 00' 150 / E 007° 55' 583

UTM

MA 230 394

# Forst Rettungspunkte im Bereich: Rüdesheim - Aulhausen



## Rettungspunkt: 322

### Ponnyhof Ebenthal

Rüdesheim über die L 3034 / L 3454 Richtung Presberg, ca. 50m vor der Abfahrt Aulhausen liegt rechts der Ponnyhof Ebenthal



WGS 84

N 50°00' 166 / E 007° 54' 516

UTM

MA 218 394

## Rettungspunkt: 323

### Kuhtränker Kopf

Rüdesheim über die L 3034 / L 3454 Richtung Presberg, ca. 1600m nach dem Ponnyhof Ebenthal auf der rechten Seite ein großer Waldweg



WGS 84

N 50° 00' 816 / E 007° 54' 716

UTM

MA 220 407

## Rettungspunkt: 324

### Zimmerskopf

Rüdesheim über die L 3034 / L 3454 Richtung Presberg, ca. 300m vor der Kreuzung L 3454 / K 630 links eine Waldeinfahrt



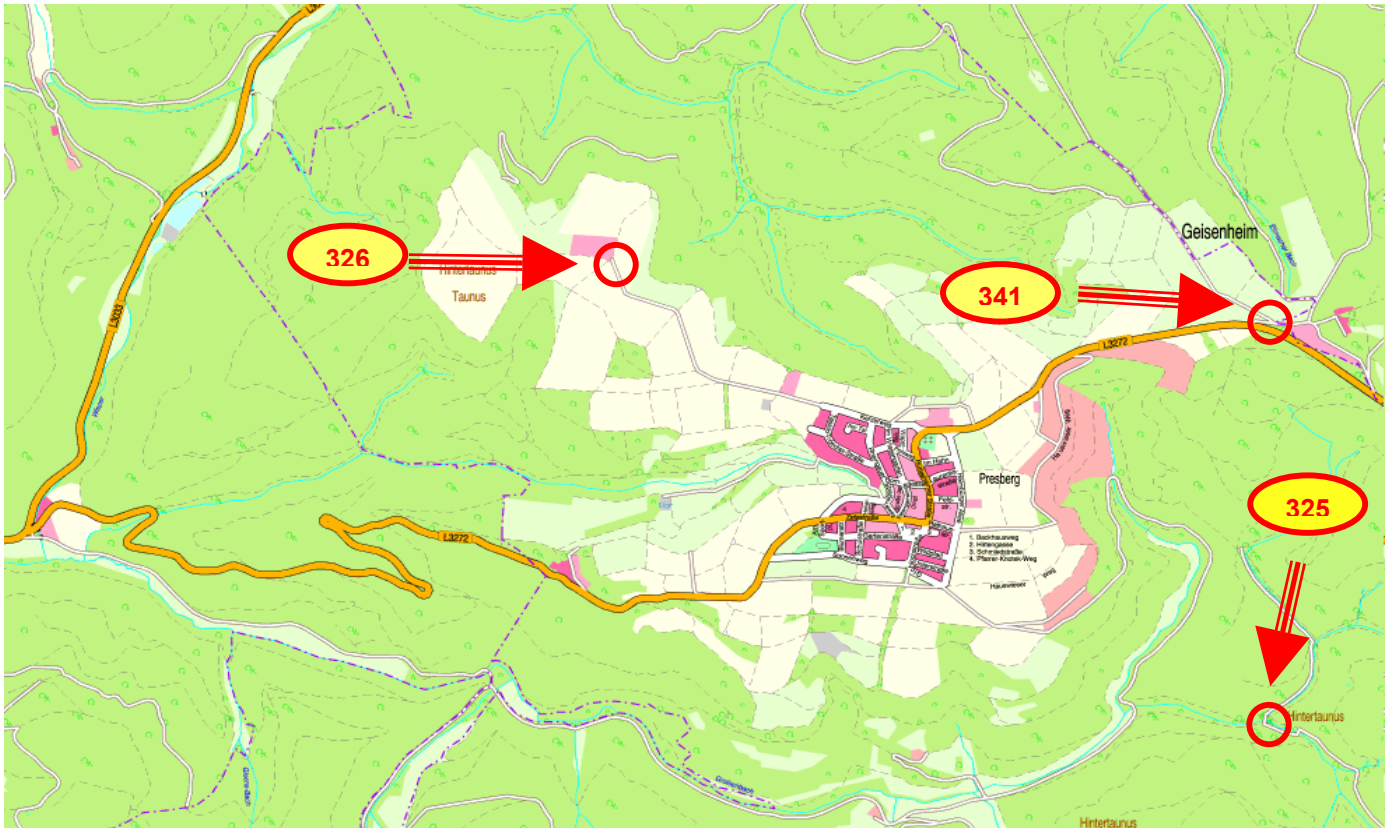
WGS 84

N 50° 01' 716 / E 007° 55' 016

UTM

MA 224 423

# Forst Rettungspunkte im Bereich: Rüdesheim - Presberg



## Rettungspunkt: 325

### Engler Wiese

Von Rüdesheim L 3454 / L 3272 nach Presberg, Richtung Forsthaus Grohloch, am beginn des Wiesentales links



WGS 84 N 50° 02' 700 / E 007° 54' 566

UTM

MA 219 442

## Rettungspunkt: 341

### Forsthaus Weißenturm

Von Rüdesheim L 3454 / L 3272 Richtung Presberg, ca. 1900m nach der Abfahrt Richtung Stephanshausen rechts der zweite Abzweig zum Forsthaus Weißenturm



WGS 84 N 50° 03' 383 / E 007° 54' 900

UTM

MA 223 454

## Rettungspunkt: 326

### Rheinberger Hof

Von Rüdesheim L 3454 / L 3272 Richtung Wisperstraße L 3033, am Ortseingang Presberg in die Kerzerstraße, am Ende dem Feldweg folgen, nach ca. 1000m der Rheinberger Hof



WGS 84 N 50° 03' 616 / E 007° 52' 566

UTM

MA 195 459

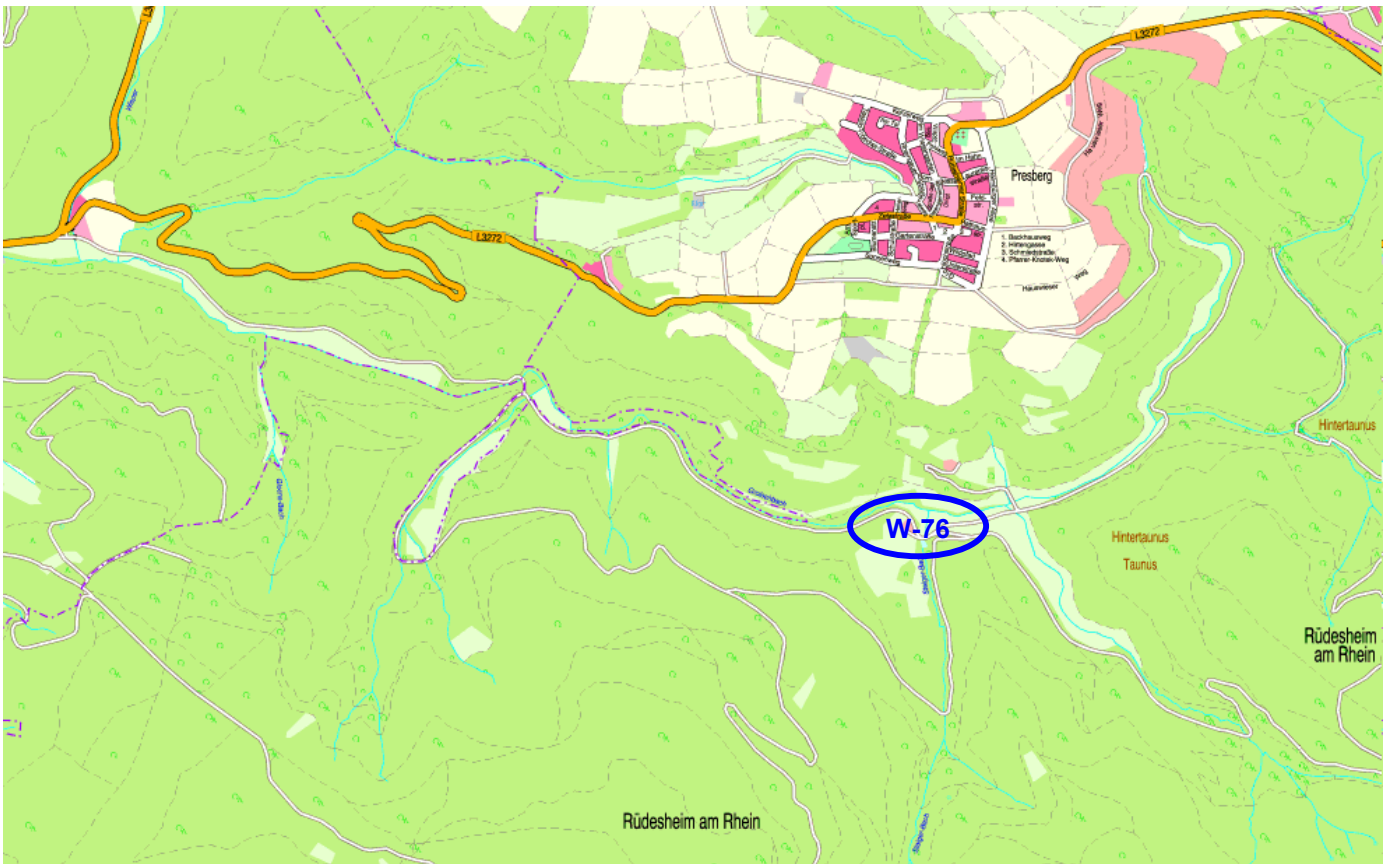


## Löschwasserstellen im Forstbereich:

### Rüdesheim

• W-76	Presberg	Teich Forsthaus Grohloch	westlich
• W-77	Windeck	Fischteich Nothgottes	nördlich
• W-78	Aulhausen	Teich Forsthaus Aulhausen	nordöstlich
• W-79	Aulhausen	Teich Forsthaus Rüdesheim	nordöstlich
• W-80	Assmannshausen	Teich Bodental	nördlich

## Wasserstellen im Waldbereich: Rüdesheim - Presberg



### Wasserstelle - 76:

#### **Forsthaus Grohloch**

Von Lorch über die Wisperstraße Richtung Bad Schwalbach, kurz vor dem Abzweig Presberg rechts in den Waldweg „Grohlocheingang“, ca. 1900m dem Wegverlauf folgen, an der Weggabelung am Guntal links Richtung Forsthaus, nach ca. 1750m ist linker Hand die Teichanlage am Forsthaus

oder

von Ortslage Presberg den Kreuzungsbereich Grohlochstr. / Heimbürger Allee in südöstlicher ins Feld in Richtung Forsthaus, nach ca. 1150m den Grohlochbach kreuzen, jetzt ca. 2300 den Wegverlauf am Bachlauf folgen bis zum Forsthaus und der Teichanlage



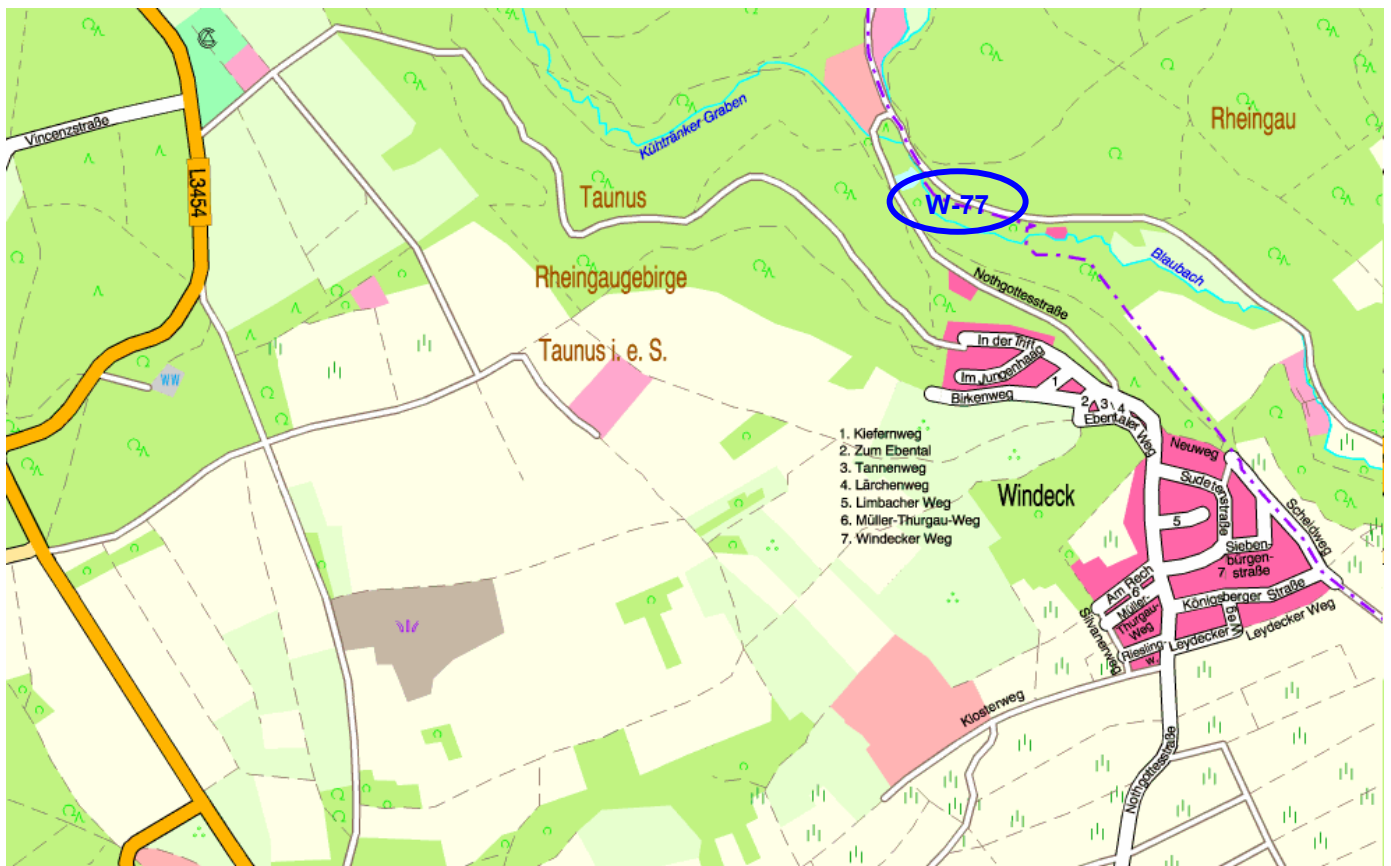
WGS 84

N 50° 02' 450 / E 007° 53' 450

UTM

MA 205 437

## Wasserstellen im Waldbereich: Rüdesheim - Windeck



### Wasserstelle - 77:

#### **Fischteich Nothgottes**

Von Ortslage Rüdesheim über die Nothgottesstraße durch Windeck Richtung ehem. Kloster Nothgottes, nach ca. 575m bzw. unmittelbar vor dem ehem. Kloster ist rechter Hand die Teichanlage



WGS 84

N 50° 00' 083 / E 007° 55' 616

UTM

MA 231 393

## Wasserstellen im Waldbereich: Rüdesheim - Aulhausen



### Wasserstelle-78:

#### Revierförsterei Aulhausen

Ortsausgang Rüdesheim Richtung Presberg über die L 3034 / L 3454, an dem zweiten Abzweig Aulhausen, über die Vincenzstr. zum Forsthaus, in dem Bereich ist die Teichanlage



WGS 84 N 50° 00' 133 / E 007° 54' 150

UTM

MA 213 394

### Wasserstelle-79:

#### Revierförsterei Rüdesheim

Ortsausgang Rüdesheim Richtung Presberg über die L 3034 / L 3454, an den Abzweigen Aulhausen und Flugplatz / Kammerförster Straße vorbei, nach ca. 400m linker Hand das Forsthaus in dem Bereich ist die Teichanlage

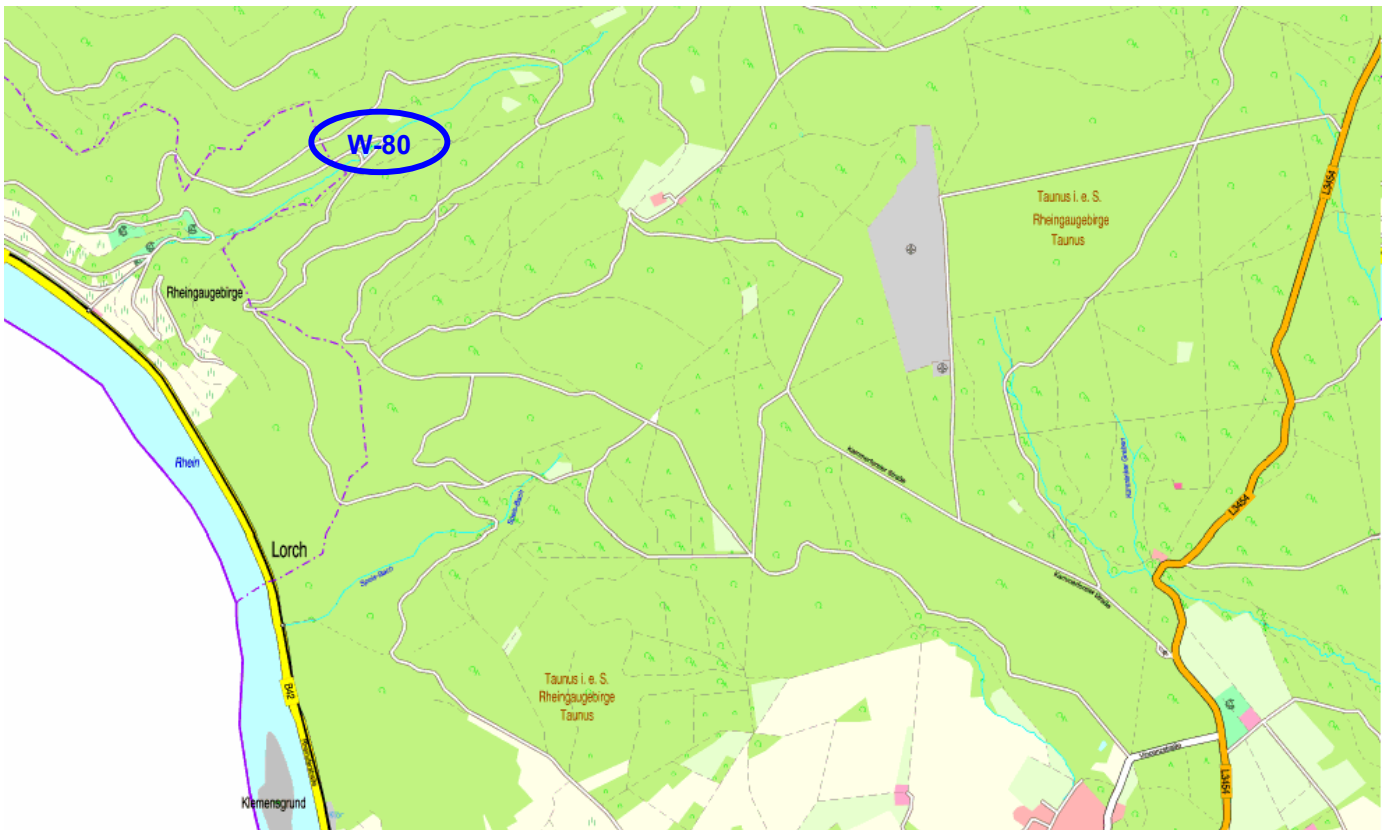


WGS 84 N 50° 00' 500 / E 007° 54' 250

UTM

MA 215 401

## Wasserstellen im Waldbereich: Rüdesheim - Assmannshausen



### Wasserstelle - 80:

#### Teich Bodental

Rüdesheim über die B 42 Richtung Lorch,  
am Abzweig Campingplatz rechts, ca. 1100m  
dem Wegverlauf nach am Campinplatz vorbei,  
nächsten Weggabelung scharf rechts Richtung  
Bodental, nach ca. 800m wieder rechts und  
nach ca. 500m ist links Hand der Teich



WGS 84

N 50,0116 / E 007,5153

UTM

MA 186 415

## **Rettungspunkte und Löschwasserstellen im Bereich:**

### **Schlängenbad**

- Rettungspunkte

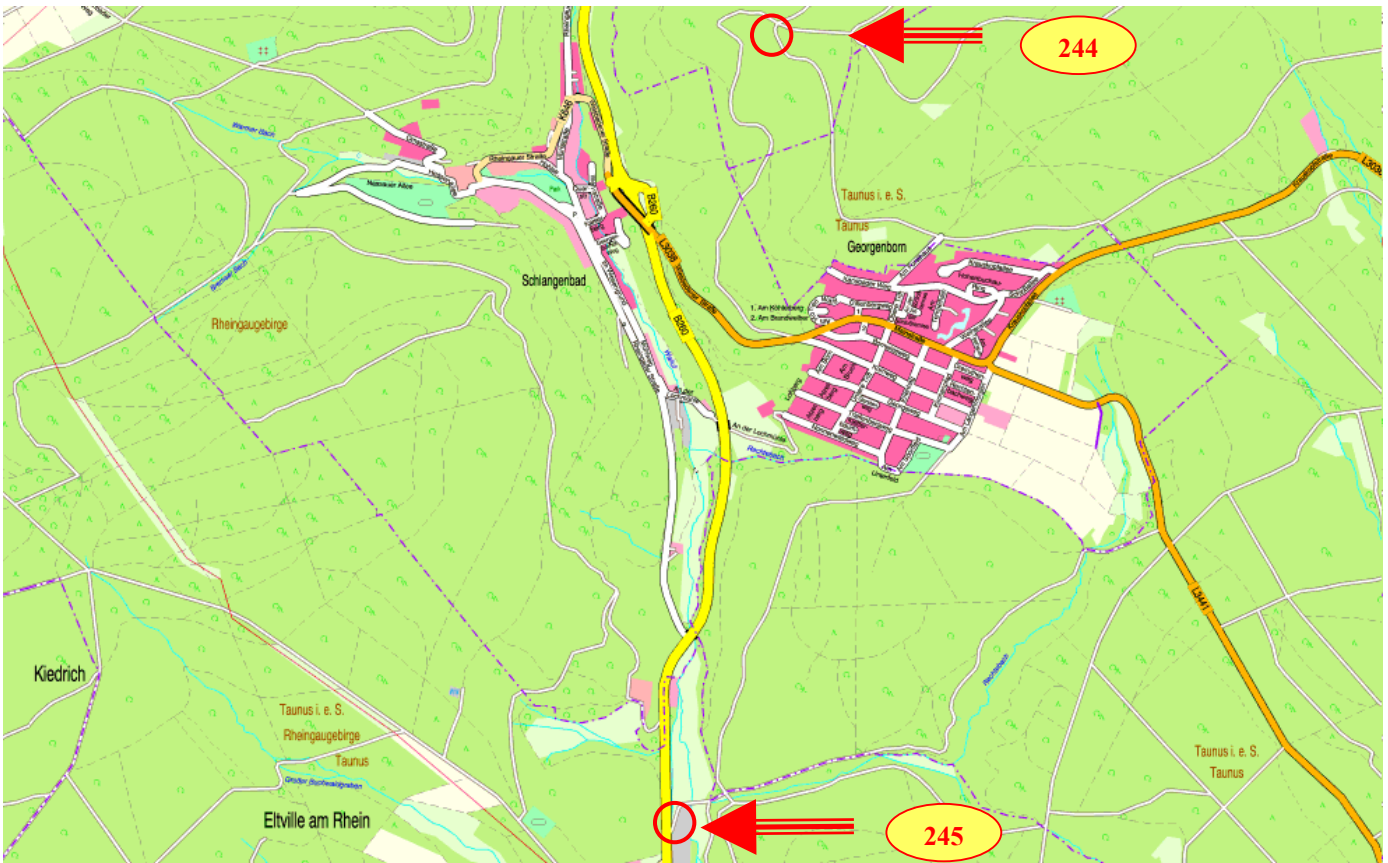
- Löschwasserstellen

## Rettungspunkte im Forstbereich:

### Schlangenbad

• 244 - 245	Georgenborn
• 371	Hausen v. d. Höhe - Parkplatz Bitter Eiche
• 374	Obergladbach - Mapper Hof
• 375	Niederglabach - Erbacher Forsthaus
• 381 - 382	Niederglabach
• 383 - 384	Obergladbach
• 385	Hausen v. d. Höhe - Hainbücher Weg
• 387	Bärstadt - Parkplatz Eiserne Hand
• 389	Wambach - Parkplatz Umkehr
• 391	Bärstadt Dreispitz
• 392	Wambach - Wambacher Mühle
• 393	Schlangenbad
• 394	Hausen v.d. Höhe - Parkplatz Finkenwiese

# Forst Rettungspunkte im Bereich: Schlangenbad - Georgenborn



## Rettungspunkt: 244

### Schüchen-Eiche

Von Georgenborn über die L 3038 Richtung Wiesbaden, am Ortsausgang, nach ca. 200m links in den Wald, nach 100m wieder links abbiegen, danach ca. 1800m dem Wegverlauf nach zur Schüchen-Eiche

oder

Von Georgenborn über die L 3038 Richtung Schlangenbad, am Ortsausgang, gegenüber dem Kornweg in den Wald, danach ca. 1700m dem Wegverlauf nach zur Schüchen-Eiche



WGS 84

keine Landemöglichkeit

UTM

MA 366 499

## Rettungspunkt: 245

### Klingermühle

Von Martinthal über die B 260 Richtung Wambach, nach dem zweiten Abzweig Rauenthal, ca. 150m nach dem Abzweig unmittelbar nach dem Firmengelände der Firma Efen rechts in die Einfahrt

oder

von Wambach über die B 260 Richtung Martinthal, zwischen den Abzweigen Schlangenbad und Rauenthal unmittelbar vor dem Firmengelände der Firma Efen ist links die Einfahrt



WGS 84

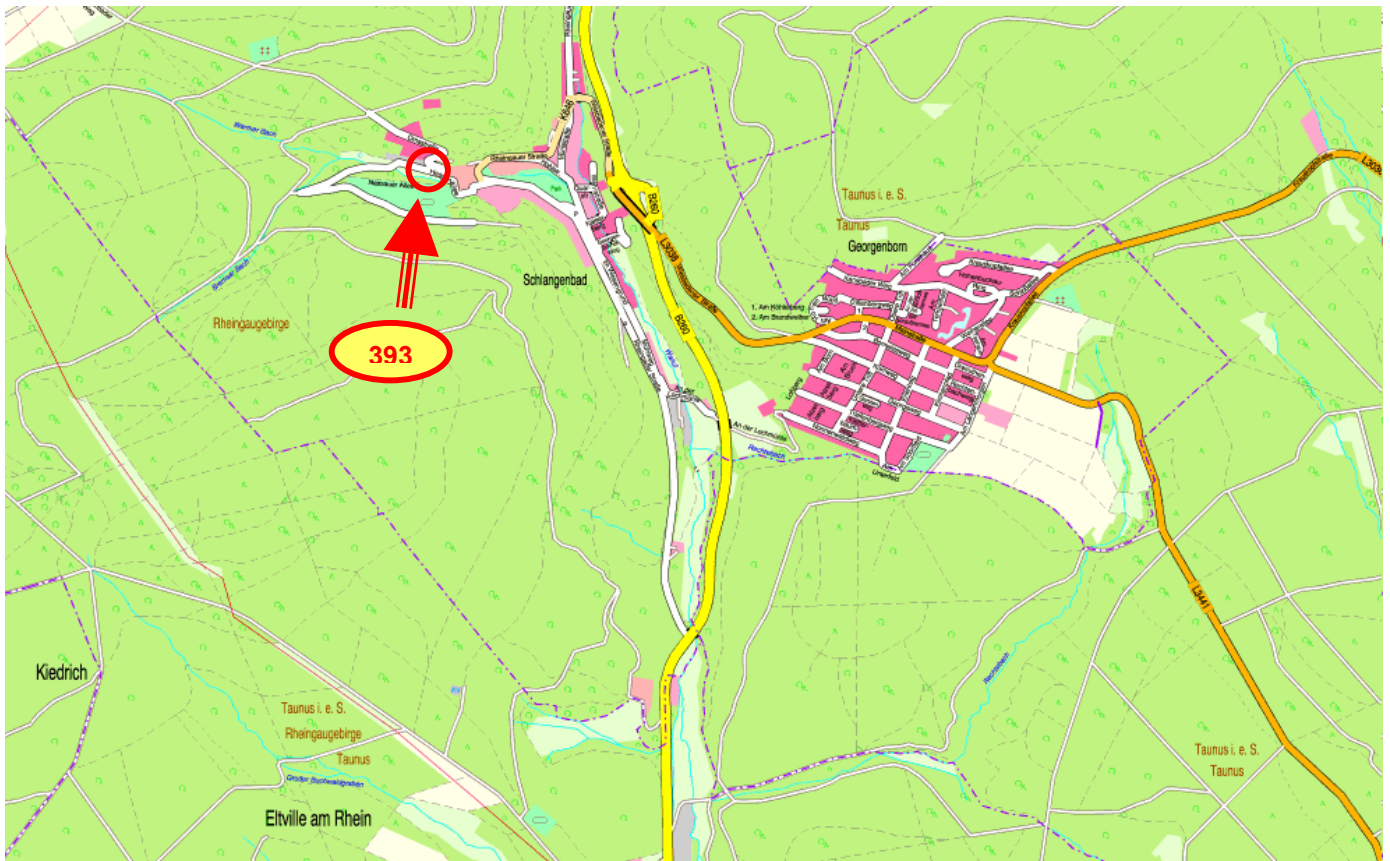
keine Landemöglichkeit

UTM

MA 362 469



# Forst Rettungspunkte im Bereich: Schlangenbad



## Rettungspunkt: 393

### **Parkplatz Hessenallee**

Ortsmitte Schlangenbad, unterhalb des Kurhauses der Beschriftung Thermal Freibad folgen, über Ohmstraße zum Parkplatz Hessenallee.



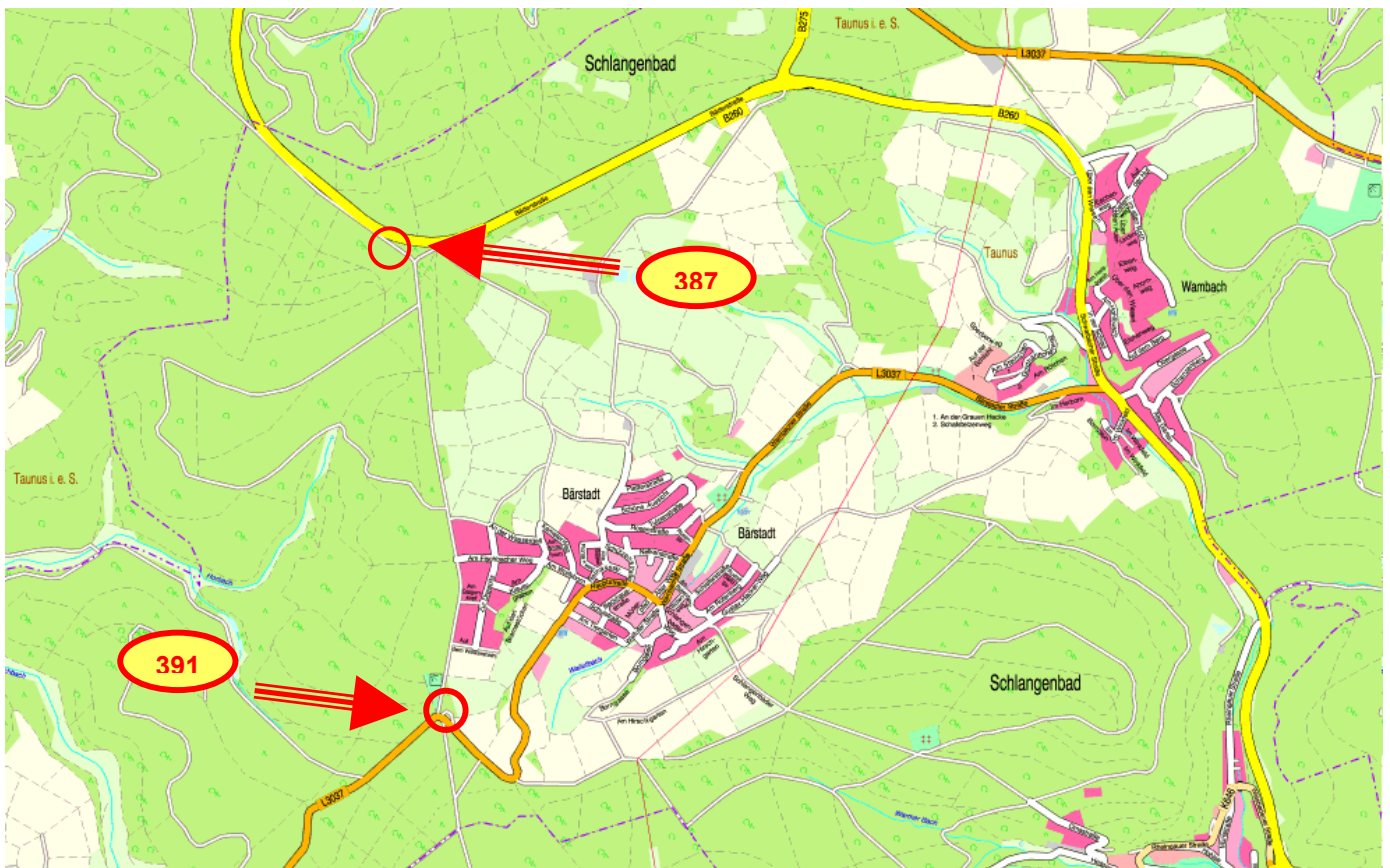
WGS 84

keine Landemöglichkeit

UTM

MA 352 494

# Forst Rettungspunkte im Bereich: Schlangenbad - Bärstadt



## Rettungspunkt: 387

### Parkplatz Eiserne Hand

Von Wambach über die B 260 Richtung Kemel, nach Ortsausgang ca. 1800m, dann rechte Straßenseite eine Notrufsäule, linke Seite der Parkplatz



WGS 84

N 50° 06' 850 / E 008°03' 550

UTM

MA 327 517

## Rettungspunkt: 391

### Parkplatz Dreispitz

Bärstadt Richtung Hausen v.d.H. L 3037, nach 900m hinter dem Ortsausgang auf der rechten Seite Parkplatz Dreispitz



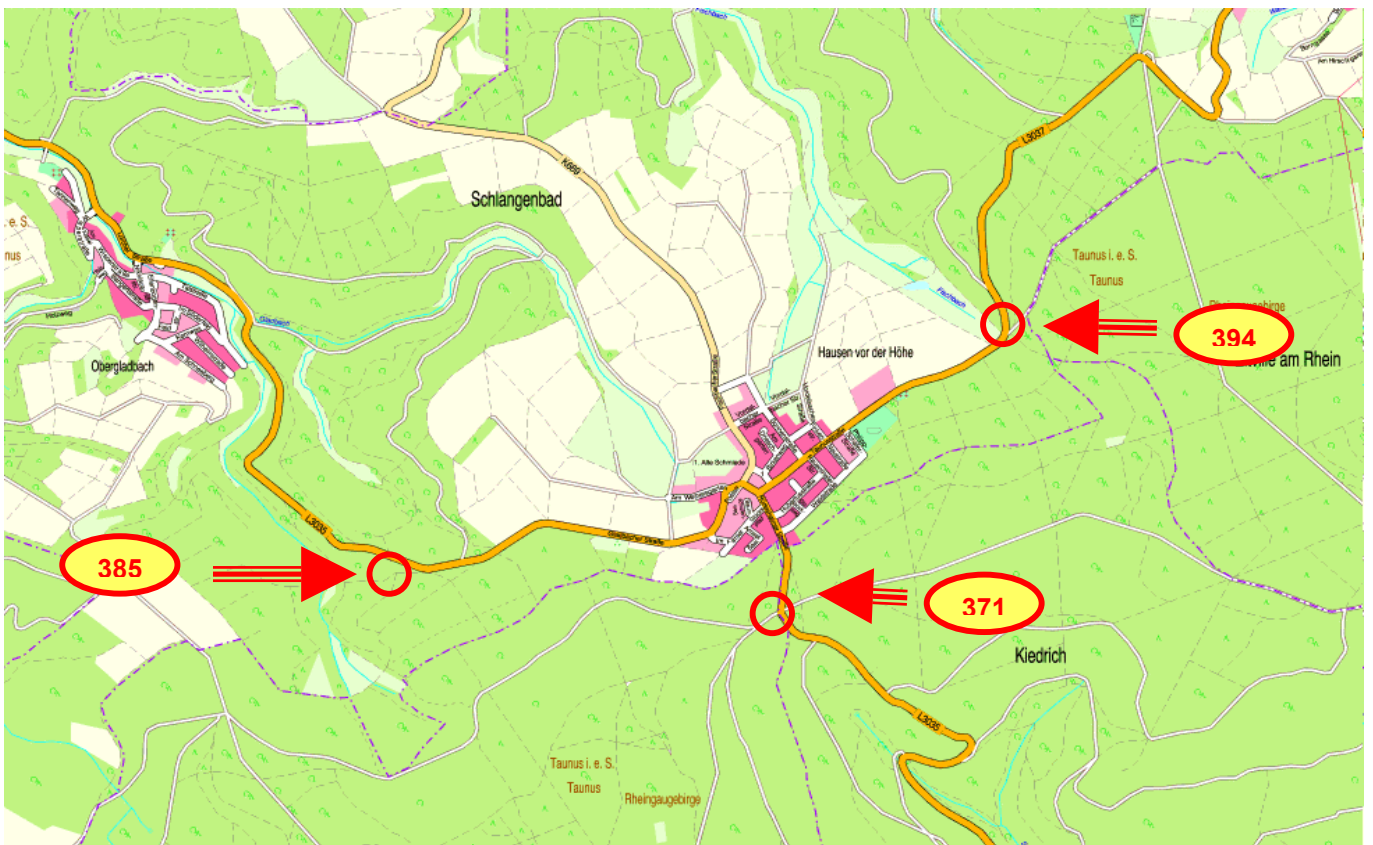
WGS 84

N 50°05' 866 / E 008°03' 800

UTM

MA 330 499

# Forst Rettungspunkte im Bereich: Schlangenbad – Hausen vor der Höhe



## Rettungspunkt: 371

### Parkplatz Bittereiche

Hausen v.d.H. über die L 3035 Richtung Kiedrich, ca. 200 m nach Ortsausgang Hausen v.d.H auf der rechten Seite  
Parkplatz Bittereiche



WGS 84

keine Landemöglichkeit

UTM

MA 317 478

## Rettungspunkt: 394

### Parkplatz Finkenwiese

Hausen v.d.H. über die L 3037 Richtung Bärstadt, ca. 700 m nach Ortsausgang Hausen v.d.H auf der rechten Seite  
Parkplatz Finkenwiese



WGS 84

N 50° 05' 300 / E 008° 03' 416

UTM

MA 325 488

## Rettungspunkt: 385

### Einmündung Hainerbücher Weg

Hausen v.d.H. über die L 3035 Richtung Obergladbach, ca. 800m nach Ortsausgang Hausen v.d.H. auf der linken Seite  
Einmündung in den Waldweg



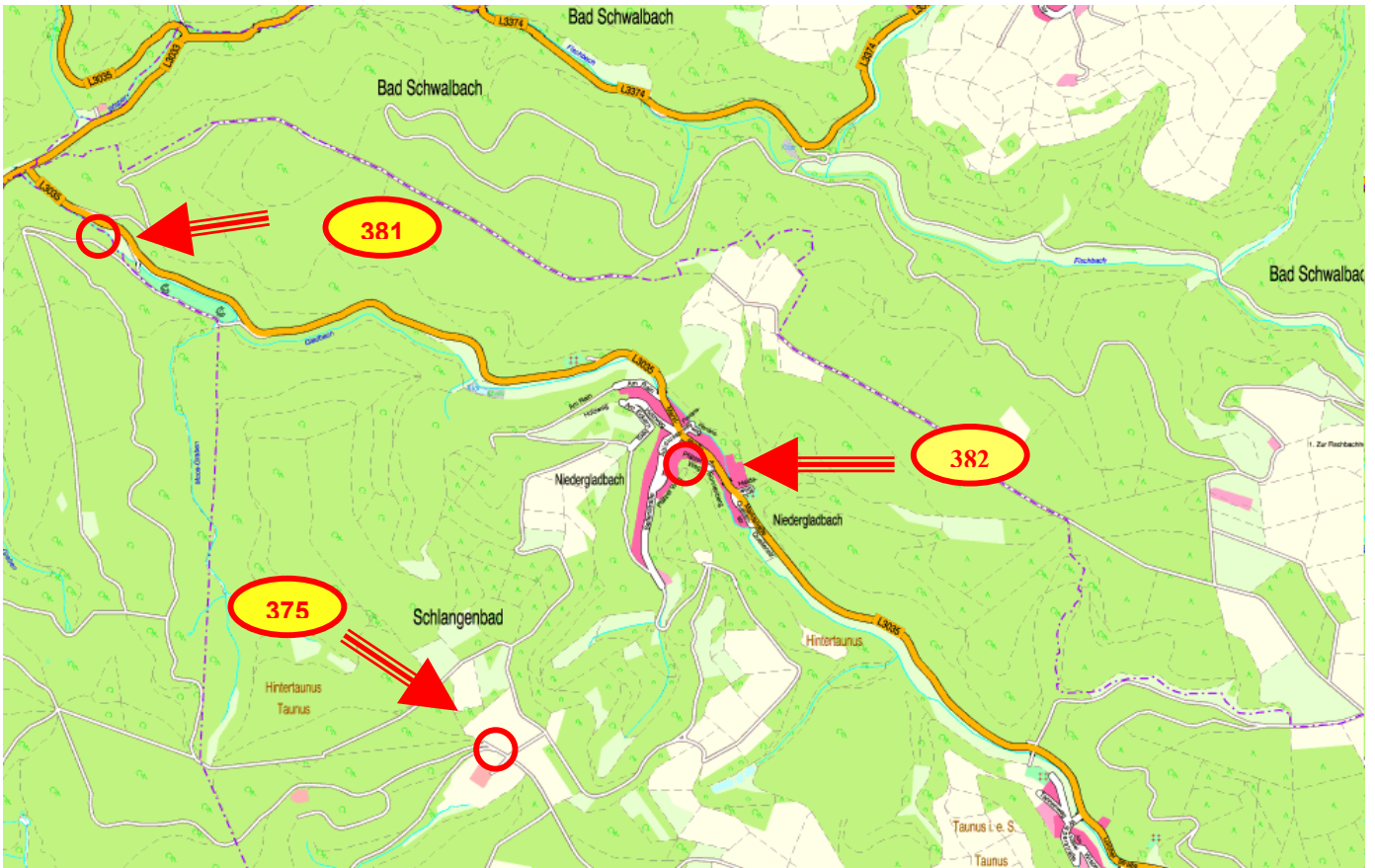
WGS 84

keine Landemöglichkeit

UTM

MA 307 482

# Forst Rettungspunkte im Bereich: Schlangenbad – Niederglabach



## Rettungspunkt: 375

### ehem. Erbacher Forsthaus

Ortslage Niederglabach über die Seifenstr. ins Feld, nach ca. 470m scharf rechts, ca. 650m bis zum Wegkreuz, ca. 700m dem Wegverlauf nach, dann links zum Forsthaus



WGS 84

N 50° 05 700 / E 007° 58' 916

UTM

MA 271 497

## Rettungspunkt: 382

### Alte Schule

Wisperstraße von Geroldstein Richtung Ramschied, erste Abfahrt rechts Richtung Niederglabach L 3035, in der Ortsmitte



WGS 84

keine Landemöglichkeit

UTM

MA 278 509

## Rettungspunkt: 381

### Campingplatz Matzenmühle

Wisperstraße von Geroldstein Richtung Ramschied, erste Abfahrt rechts Richtung Niederglabach L 3035, ca. 300m hinter der Abfahrt rechts der Campingplatz



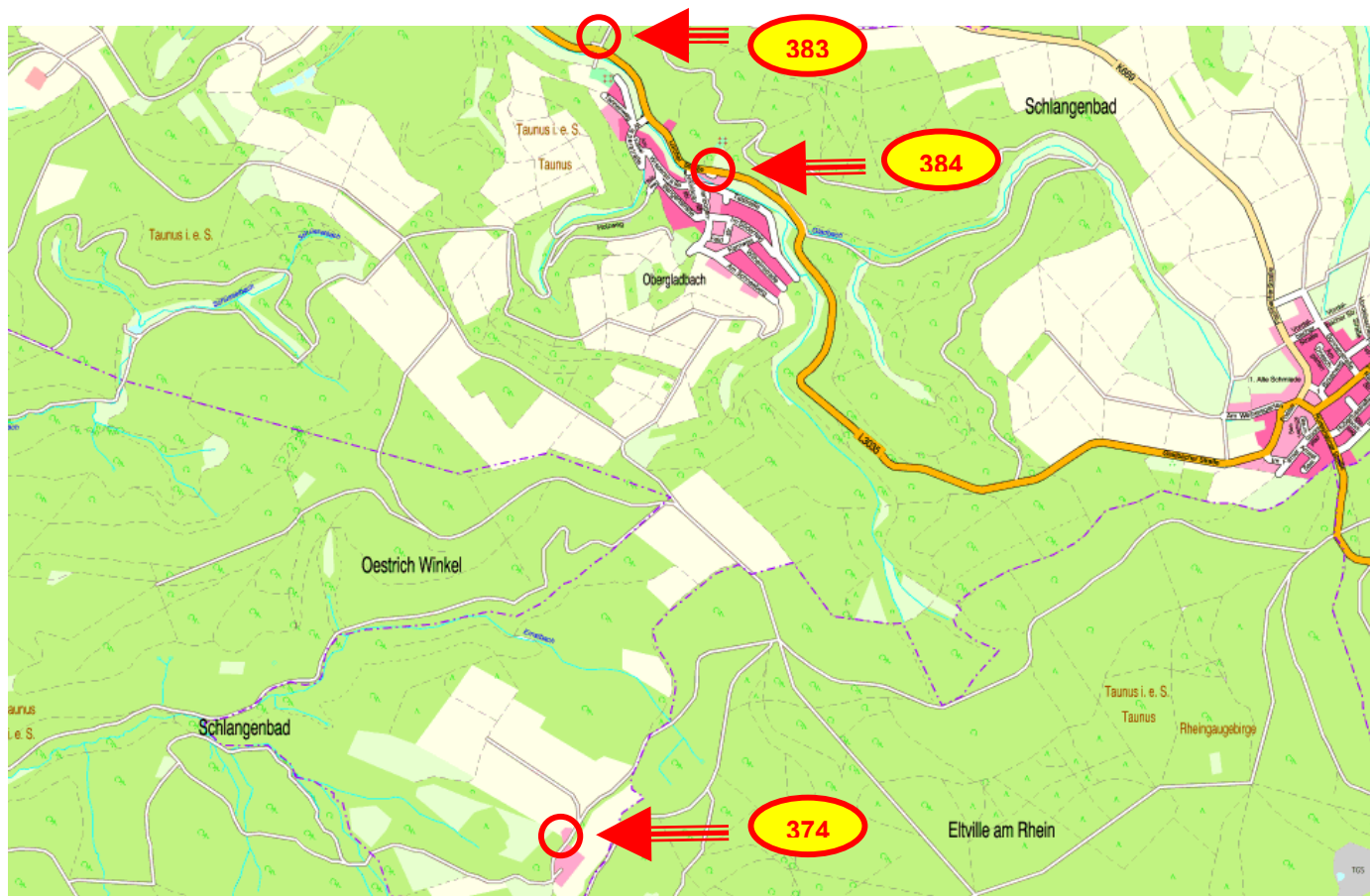
WGS 84

keine Landemöglichkeit

UTM

MA 258 516

# Forst Rettungspunkte im Bereich: Schlangenbad - Obergladbach



## Rettungspunkt: 374

### Mapper Hof

Von Ortsausgang Hausen v.d.H. über die L 3035 Richtung Kiedrich, links über die Bitter Eiche, rechts in den Weg über dem Gebüch zum Mapper Hof



WGS 84

N 50° 04' 200 / E 008° 00' 483

UTM

MA 290 469

## Rettungspunkt: 383

### Parkplatz Kellerweg

Von Niederglabdach ca. 1500m links, oder von Obergladbach ca. 800m rechts,



WGS 84

N 50° 05' 39 / E 008° 00' 483

UTM

MA 290 495

## Rettungspunkt: 384

### Gaststätte Zum Gladbachtal

Von Hausen v.d.H. über die L 3035 Richtung Niederglabdach, am Orts- eingang Obergladbach auf der linken Seite



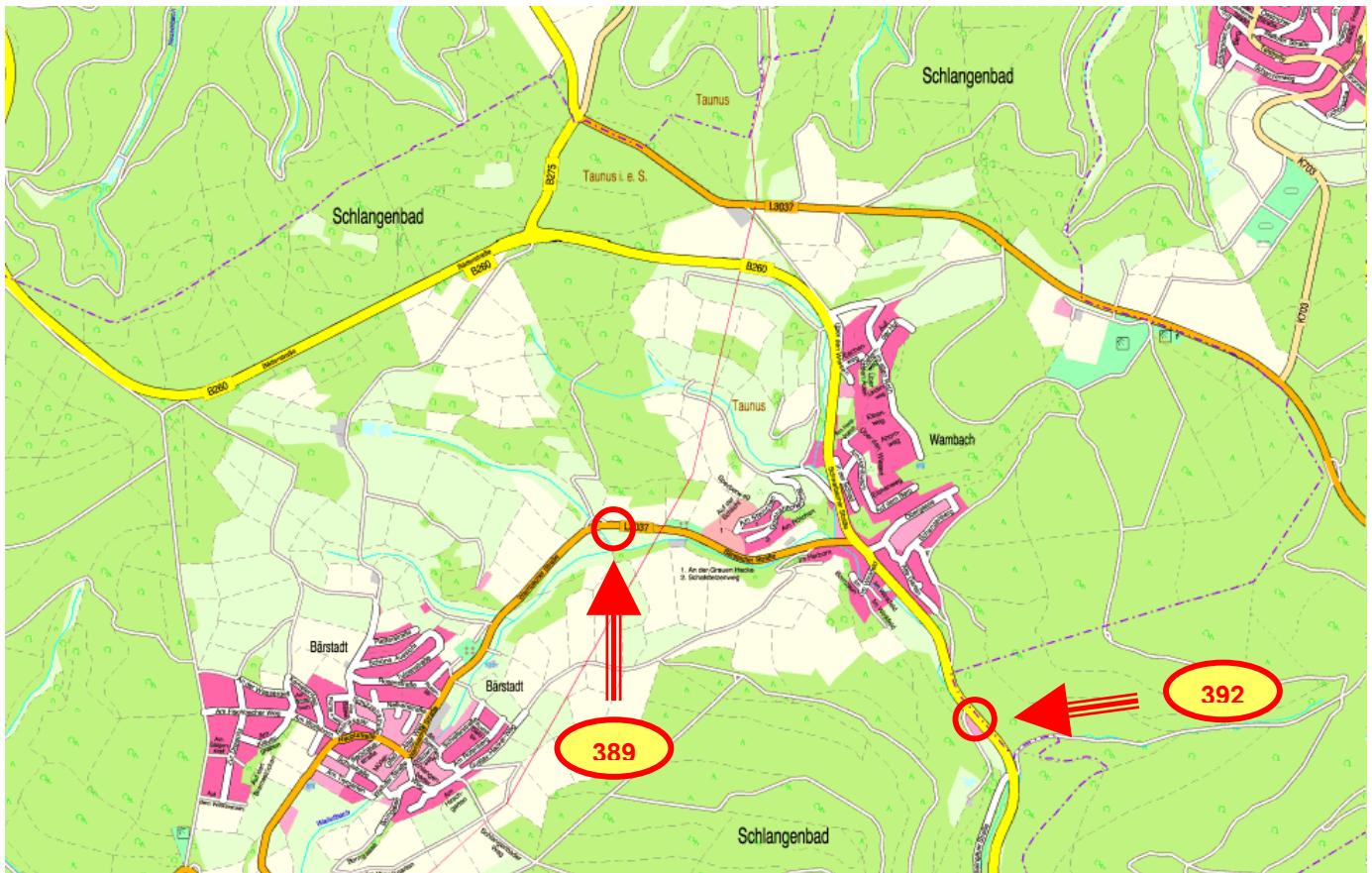
WGS 84

N 50° 05' 483 / E 008° 00' 883

UTM

MA 294 491

# Forst Rettungspunkte im Bereich: Schlangenbad - Wambach



## Rettungspunkt: 389

### **Parkplatz Umkehr**

Von Bärstadt über die L 3037 Richtung Wambach, nach ca. 800m Parkplatz auf der linken Seite



WGS 84

N 50° 06' 550 / E 008° 05' 100

UTM

MA 345 512

## Rettungspunkt: 392

### **Wambacher Mühle**

Von Wambach über die B 260 Richtung Martinthal, nach ca. 1500m auf der rechten Seite die Einfahrt zur Wambacher Mühle



WGS 84

N 50° 06' 200 / E 008° 06' 183

UTM

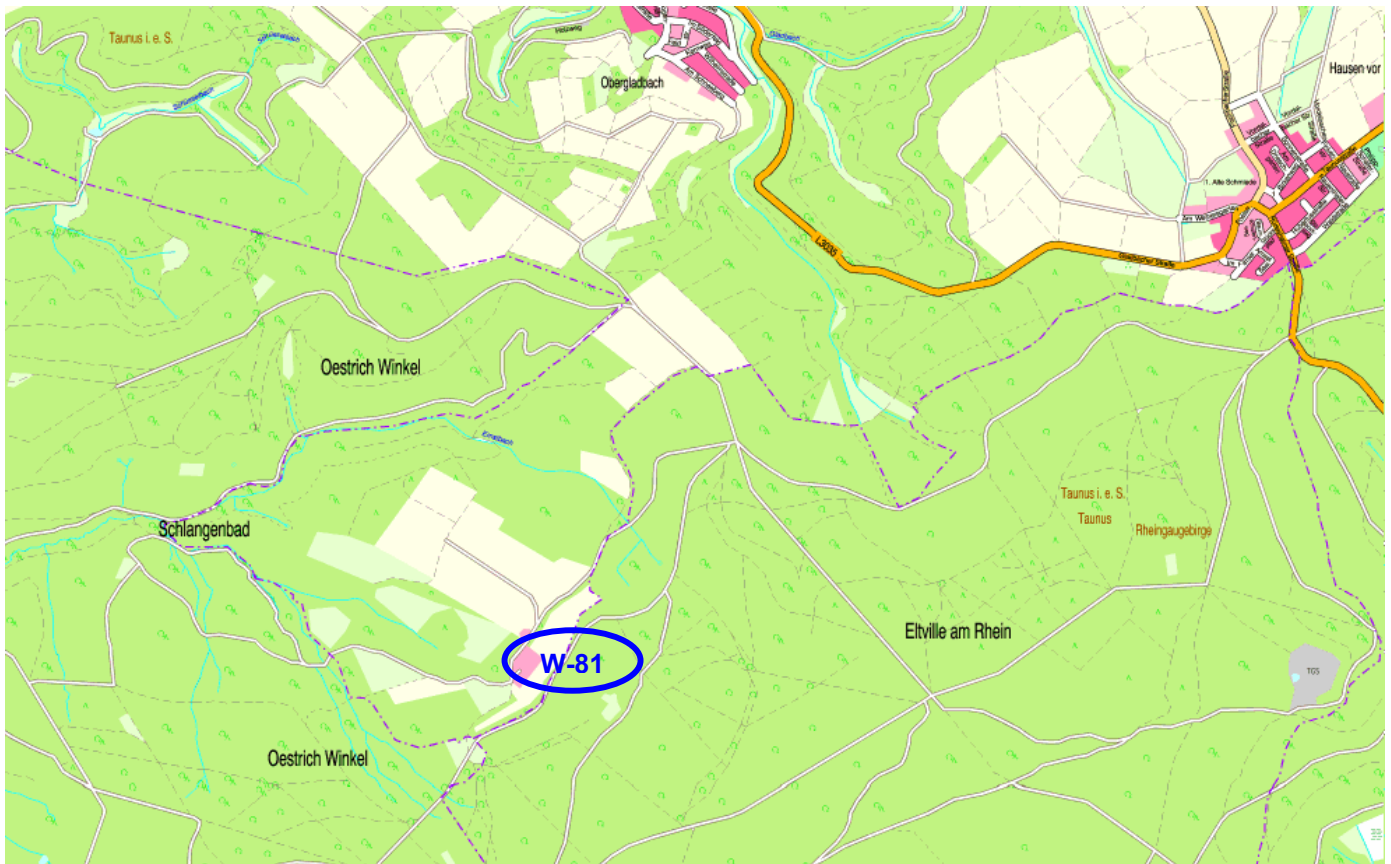
MA 358 505

## Löschwasserstellen im Forstbereich:

### Schlangenbad

• W-81	Obergladbach	Teich Hof Mappen	südlich
• W-82	Bärstadt		westlich
• W-83	Bärstadt	Teich Meilinger Hof	nördlich

# Wasserstellen im Waldbereich: Schlangenbad - Obergladbach



## Wasserstelle-81:

### Hof Mappen

Von Ortsausgang Hausen v.d.Höhe über die Rüdeshheimer Str. / L 3035 Richtung Kiedrich.

Nach dem Ortsende der erste Parkplatz rechts „Bitter Eiche“, an deren Weggabelung wieder rechts, ca. 2300m dem Wegverlauf auf dem „Gebück“ folgen, an der nächsten Weggabelung rechts und nach 20m wieder links, an dem nächsten links Abzweig gerade aus und nach ca. 1250m ist der Hof und die Teiche



WGS 84

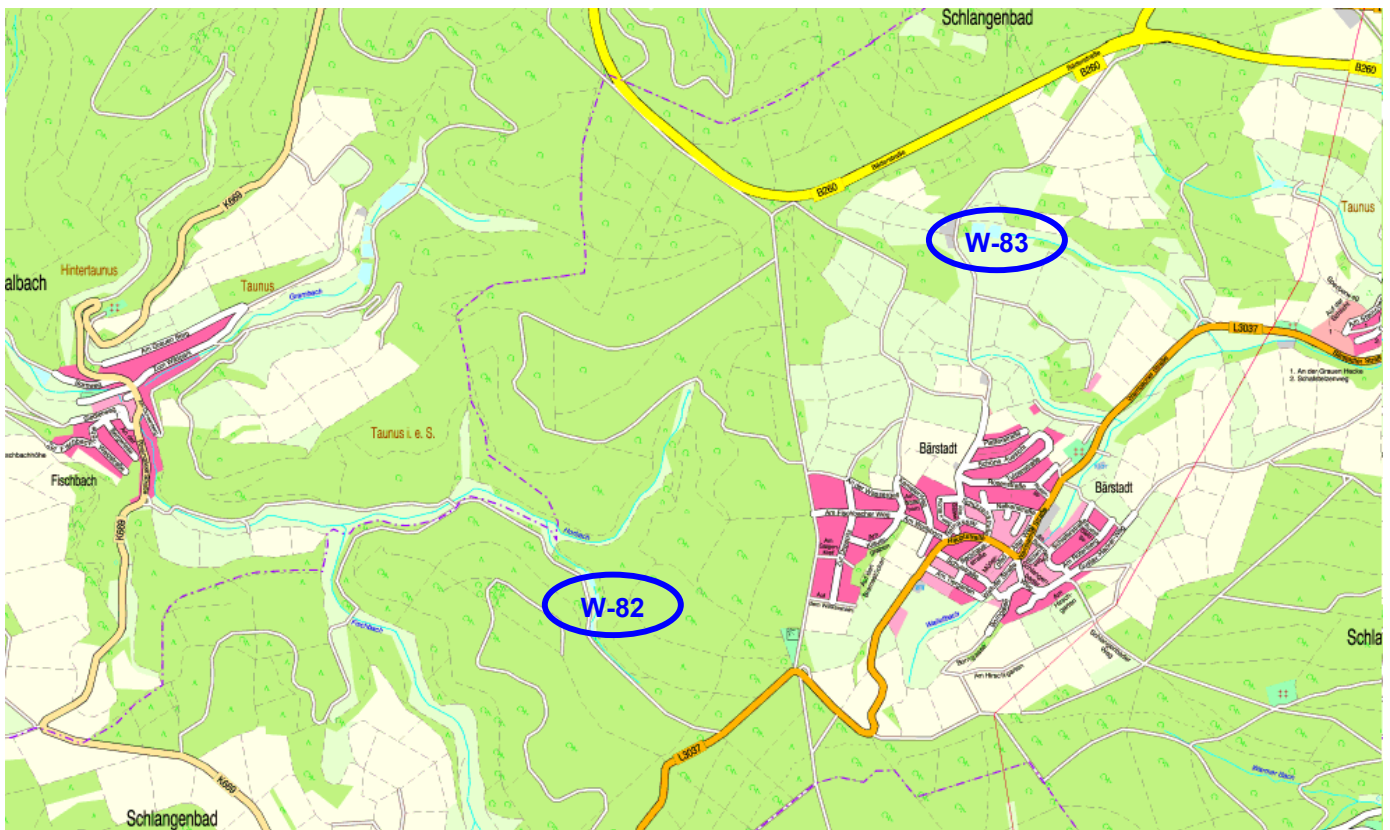
N 50° 04' 066 / E 008°00' 216

UTM

MA 288 466



# Wasserstellen im Waldbereich: Schlangenbad - Bärstadt



## Wasserstelle-82:

### Westlich Bärstadt

Bärstadt über die L 3037 Richtung Hausen, nach ca. 1000m an dem Parkplatz Dreispitz vorbei und nach 350m rechts in den Waldweg abbiegen, nach weiteren 650m ist die Teichanlage



WGS 84

N 50° 05' 950 / E 008° 03' 183

UTM

MA 322 500

## Wasserstelle-83:

### Meilinger Hof

Ortsausgang Bärstadt in nördliche Richtung über die „Alte Gasse“ ins Feld, immer dem Wegverlauf nach, an der Weggabelung weiter gerade zum Meilinger Hof mit seiner Teichanlage

oder

von Bad Schwalbach aus am Roten Stein die B 260 in südwestliche Richtung kreuzen und den Waldweg Richtung Bärstadt folgen, nach ca. 1000m ist der Meilinger Hof mit seiner Teichanlage



WGS 84

N 50° 06' 733 / E 008° 04' 333

UTM

MA 336 515

## **Rettungspunkte und Löschwasserstellen im Bereich:**

### **Taunusstein**

- Rettungspunkte

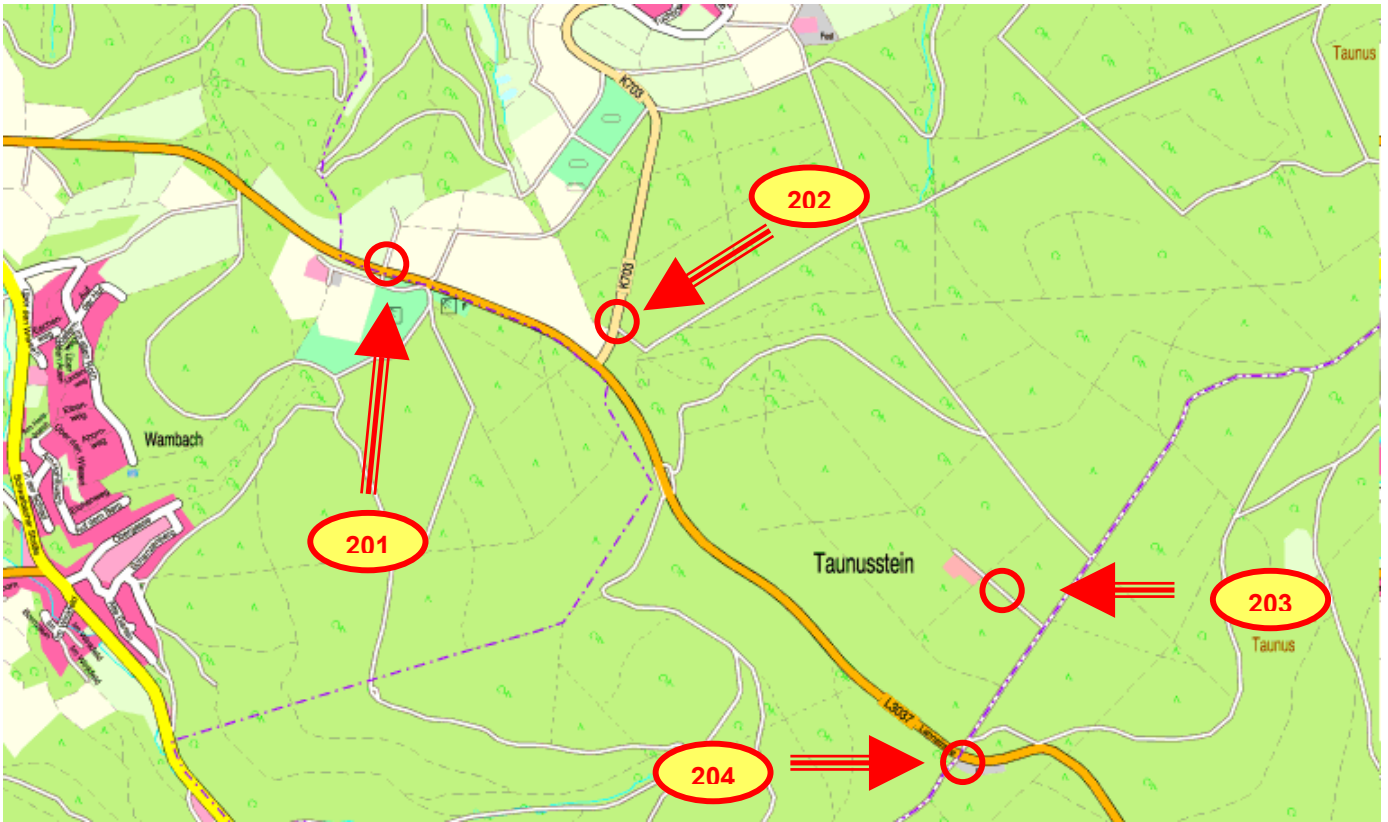
- Löschwasserstellen

## Rettungspunkte im Forstbereich:

### Taunusstein

• 201 - 204	Seitzenhahn
• 205 - 208	Bleidenstadt
• 209 - 211	Hahn
• 212 - 213	Hahn > Wbn.
• 214	Wehen > Wbn.
• 215 - 218	Wehen
• 219 - 221	Watzhahn
• 222 - 223	Wingsbach
• 224 - 225	Orlen
• 226	Hambach
• 227	Niederlibbach
• 228 - 230	Neuhof

# Forst Rettungspunkte im Bereich: Taunusstein - Seitzenhahn



## Rettungspunkt: 201

Forstrevier Schlangenbad : 390

### Taunuswunderland

Von Wiesbaden über die L 3037 Richtung Bad Schwalbach, an der Abfahrt Richtung Seitzenhahn vorbei, nach ca. 650m links der Parkplatz des Taunuswunderland



WGS 84

N 50° 06' 983 / E 008° 06' 633

UTM

MA 364 519

## Rettungspunkt: 202

### Abzweig Seitzenhahn

Von Wiesbaden über die L 3037 Richtung Bad Schwalbach, die erste Abfahrt rechts Richtung Seitzenhahn K 703, nach ca. 100m rechts der Parkplatz Tummelberg



WGS 84

keine Landemöglichkeit

UTM

MA 370 517

## Rettungspunkt: 203

### Sendemast Hohe Wurzel

Von Wiesbaden über die L 3037 Richtung Bad Schwalbach, am Ende der Bergfahrt rechts der Parkplatz Hohe Wurzel, in den Rhein Höhen Weg und nach 400m links, der Teerstraße folgen bis zum Sendemast



WGS 84

keine Landemöglichkeit

UTM

MA 381 511

## Rettungspunkt: 204

### Parkplatz Hohe Wurzel

Von Wiesbaden über die L 3037 Richtung Bad Schwalbach, am Ende der Bergfahrt am rechten Parkplatz vorbei zum linken Parkplatz Hohe Wurzel ( höchster Punkt )



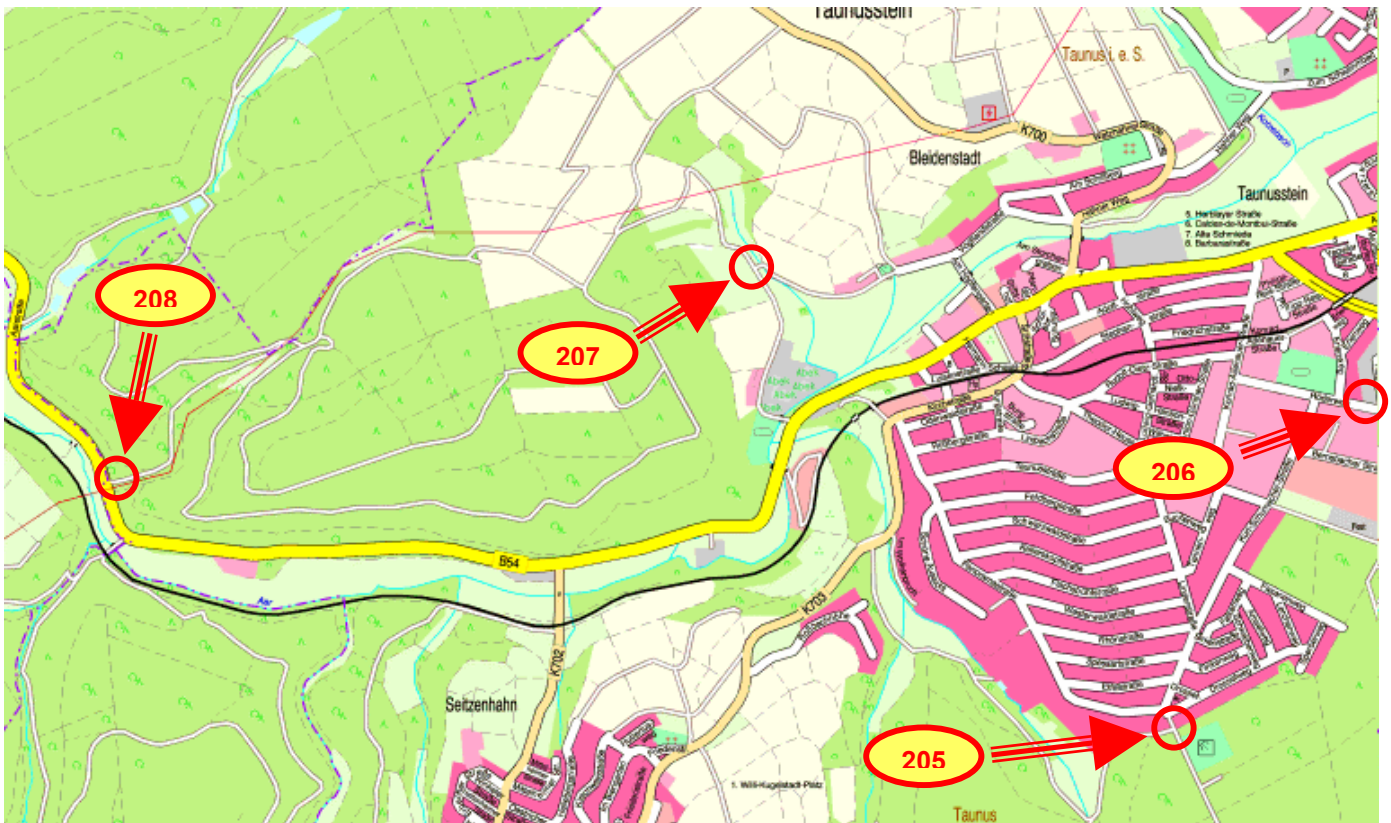
WGS 84

N 50° 06' 266 / E 008° 08' 016

UTM

MA 380 506

# Forst Rettungspunkte im Bereich: Taunusstein - Bleidenstadt



## Rettungspunkt: 205

### Parkplatz Lichtewald

Von Bleidenstadt Richtung Seitzenhahn  
K 703, dritte Straße links Panoramastraße  
bis Waldeingang, Parkplatz Lichtewald



WGS 84

keine Landemöglichkeit

UTM

MA 387 533

## Rettungspunkt: 206

### Straßenmeisterei

Von Bleidenstadt über die Konrad Adenauer  
Straße in den Röderweg, gegenüber dem  
Toom-Baumarkt die Straßenmeisterei



WGS 84

keine Landemöglichkeit

UTM

MA 395 541

## Rettungspunkt: 207

### Kläranlage Bleidenstadt

Von Bleidenstadt, Hahner Weg K 700, in  
die Vogtlandstraße Richtung Kläranlage



WGS 84

N 50° 08' 04 / E 008° 06' 633

UTM

MA 376 545

## Rettungspunkt: 208

### Ausgang Heimbachtal

Von Bleidenstadt über die B 54 Richtung  
Bad Schwalbach, nach ca. 1500m bzw.  
nach der Abfahrt Seitzenhahn rechts



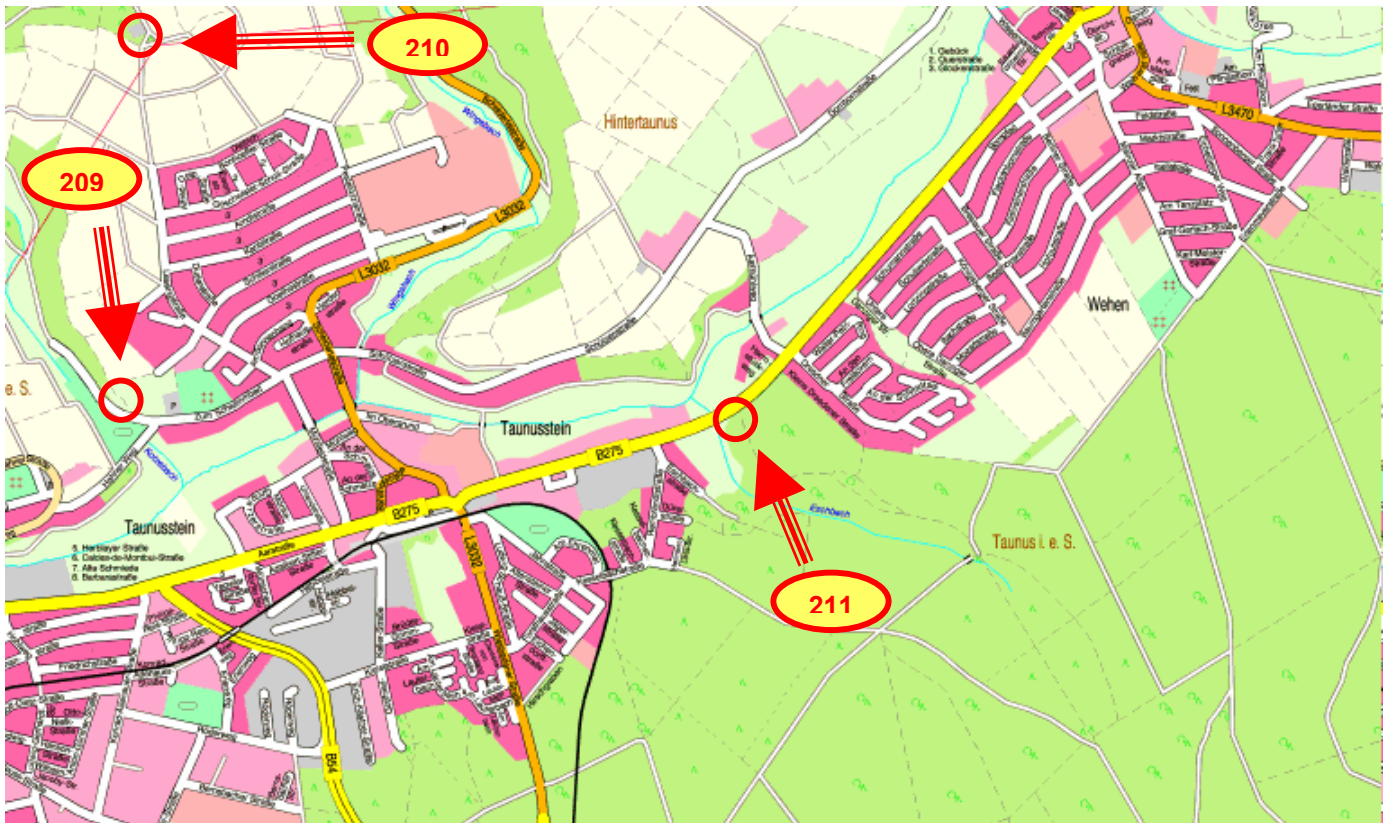
WGS 84

keine Landemöglichkeit

UTM

MA 357 539

# Forst Rettungspunkte im Bereich: Taunusstein - Hahn



## Rettungspunkt: 209

### Parkplatz Schwimmbad

Ortslage Hahn über die Mühlfeldstraße zur Straße „Zum Schwimmbad“ zu den Parkplätzen



WGS 84

keine Landemöglichkeit

UTM

MA 389 551

## Rettungspunkt: 210

### Wasserhochbehälter Hahn

Ortslage Hahn über die Mühlfeldstraße zur Lessingstraße, über anschließenden Feldweg zum Wasserhochbehälter



WGS 84

keine Landemöglichkeit

UTM

MA 390 561

## Rettungspunkt: 211

### Waldweg Hahn > Wehen

Von Hahn Richtung Wehen, von der Aarstraße, ca. 100m nach dem Ortsende rechts Waldeingang



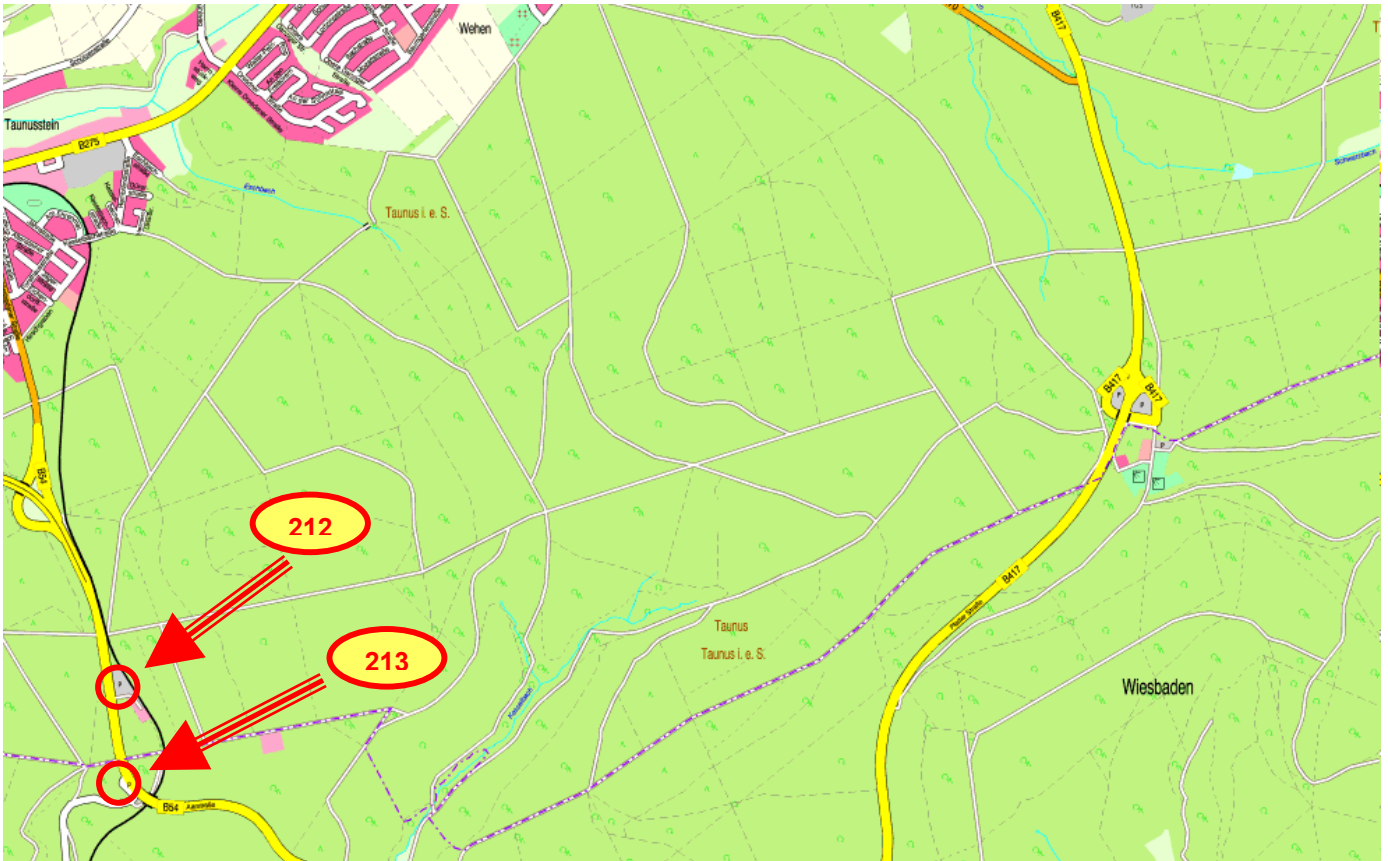
WGS 84

keine Landemöglichkeit

UTM

MA 407 551

# Forst Rettungspunkte im Bereich: Hahn Richtung Wiesbaden



## Rettungspunkt: 212

### **Parkplatz Eiserne Hand**

Hahn über die B 54 Richtung Wiesbaden, Ortsausgang Hahn nach ca. 1200m linker Hand der Parkplatz Eiserne Hand



WGS 84

keine Landemöglichkeit

UTM

MA 404 529

## Rettungspunkt: 213

### **Zufahrt Schläferskopf**

Hahn über die B 54 Richtung Wiesbaden, Ortsausgang Hahn nach ca. 1600m rechts der höchster Punkt, ein Parkplatz mit Zufahrt zum Schläferskopf



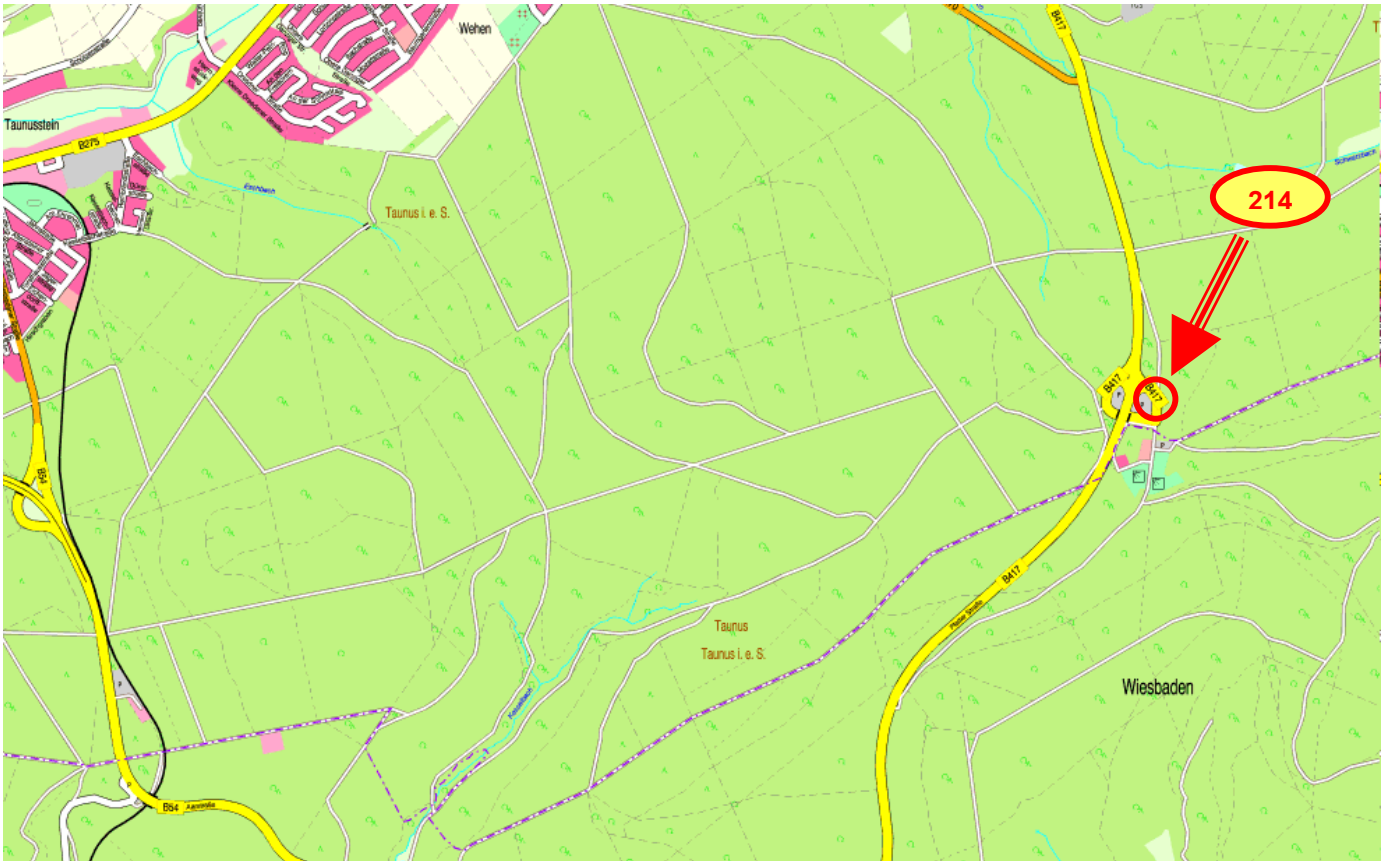
WGS 84

keine Landemöglichkeit

UTM

MA 405 526

# Forst Rettungspunkte im Bereich: Wehen Richtung Wiesbaden



## Rettungspunkt: 214

### **Ausfahrt Jagdschloß**

Wehen über die B 417 Richtung Wiesbaden, ca. 1000m nach der Platterstraße ist die Ausfahrt Jagdschloß, der Parkplatz auf der Gegenseite



WGS 84

keine Landemöglichkeit

UTM

MA 442 540



# Forst Rettungspunkte im Bereich: Taunusstein - Wehen



## Rettungspunkt: 215

### Bettelsmann Baum

Wehen über die Platter Str. in die Erlenmeyerstr., am Friedhof vorbei in den Wald oder  
Wehen über die Mainzer Str. bis zum Friedhof, hier vorbei und rechts Richtung Wald



WGS 84

keine Landemöglichkeit

UTM

MA 419 553

## Rettungspunkt: 216

### ASB - Rettungswache

Wehen über die Wilhelmstraße in die Dornbornstraße zur ASB - Rettungswache



WGS 84

keine Landemöglichkeit

UTM

MA 414 563

## Rettungspunkt: 217

### Tennisplätze Platter Straße

Wehen über die Platter Str. zum Ortsausgang Wehen, linker Hand die Tennisplätze



WGS 84

keine Landemöglichkeit

UTM

MA 432 556

## Rettungspunkt: 218

### Kreuzung Platter Straße / B 417

Wehen über die Platter Str. zum Ortsausgang bis zum Kreuzungsbereich B 417



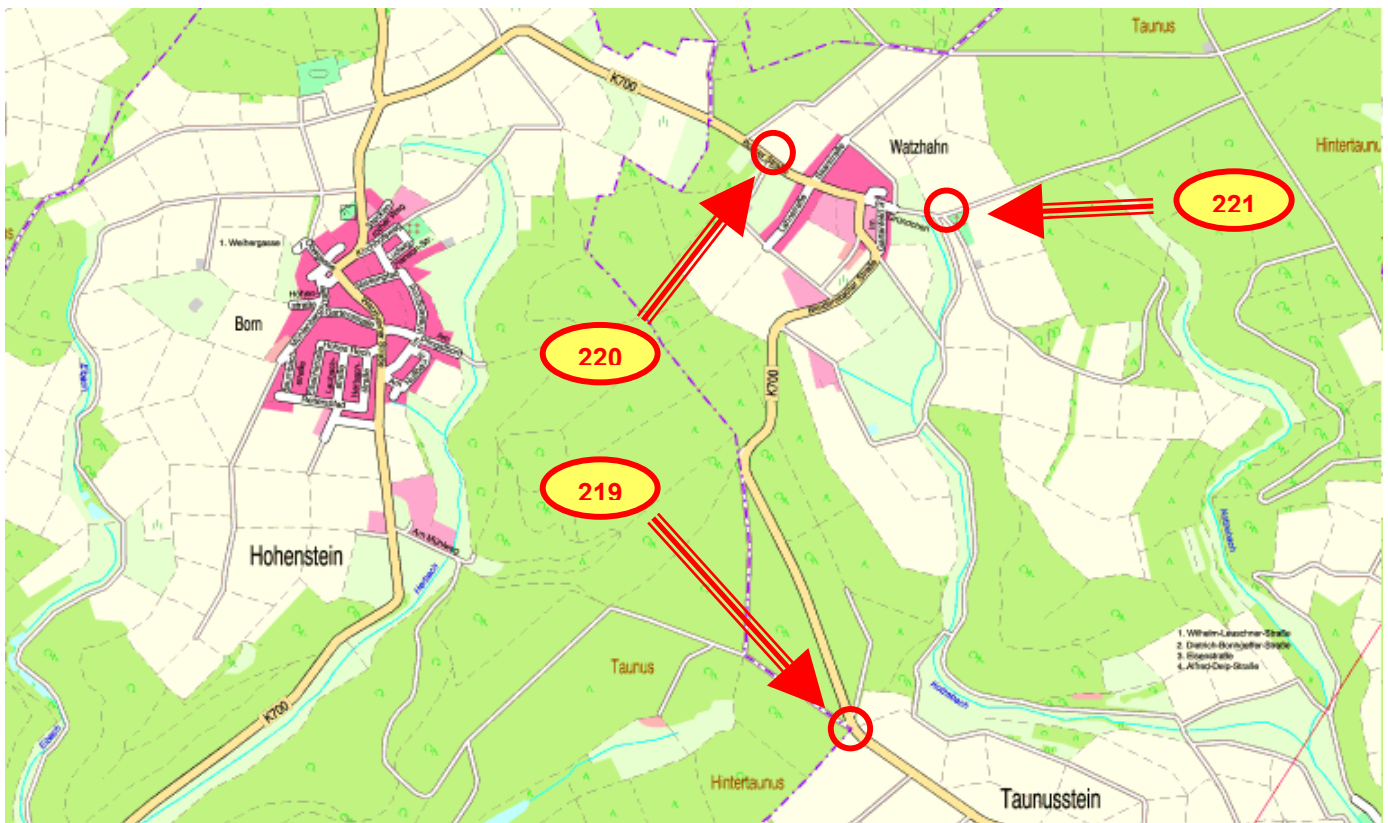
WGS 84

keine Landemöglichkeit

UTM

MA 439 552

# Forst Rettungspunkte im Bereich: Taunusstein - Watzhahn



## Rettungspunkt: 219

### Parkplatz Laubach

Von Bleidenstadt über die K 700 Richtung Watzhahn, am Waldbeginn links



WGS 84 N 50° 08' 916 / E 008° 07' 366

UTM MA 373 555

## Rettungspunkt: 220

### Wasserhochbehälter

Watzhahn über die K 700 Richtung Born. Am Ortsausgang Watzhahn nach ca.100m links Wasserhochbehälter



WGS 84 N 50° 09' 783 / E 008° 07' 133

UTM MA 370 571

## Rettungspunkt: 221

### Friedhof Watzhahn

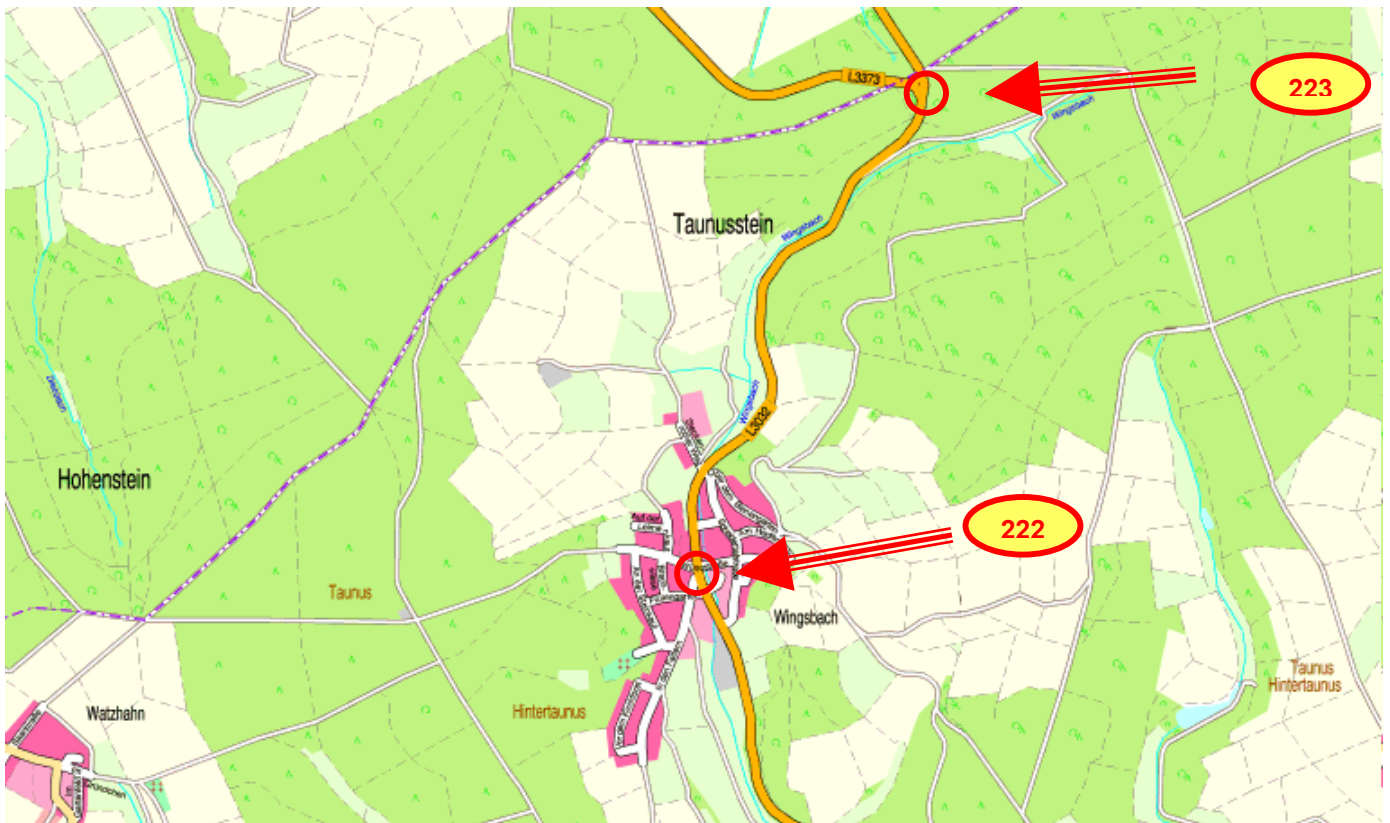
Watzhahn über Bleidenstädter Straße ins „Im Gartenfeld“ und „Im Gründchen“ zum Friedhof.



WGS 84 keine Landemöglichkeit

UTM MA 376 569

# Forst Rettungspunkte im Bereich: Taunusstein - Wingsbach



## Rettungspunkt: 222

### Ortsmitte Ampelanlage

Von Hahn über die L 3032 in Richtung Strinz Magarethä bis Ortsmitte Wingsbach, im Kreuzungsbereich Scheiderthalstraße / Wünostraße



WGS 84

keine Landemöglichkeit

UTM

MA 392 575

## Rettungspunkt: 223

### Abzweig Steckenroth ( Gottschedshöhe )

Wingsbach über die L 3032 in Richtung Strinz Magarethä, nach dem Ortsausgang nach 1350m bzw. der erste Abfahrt links Richtung Stegenroth ( L 3373 )



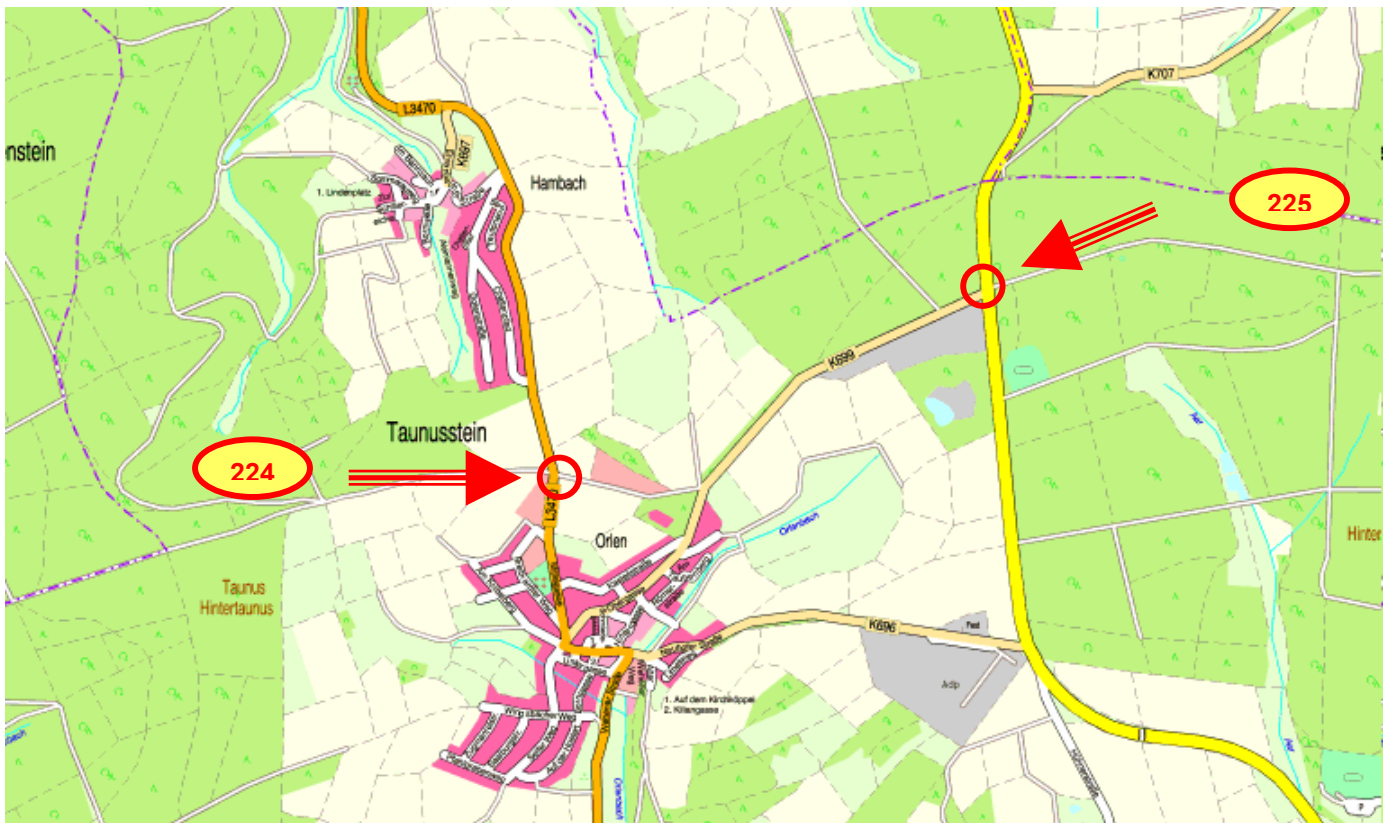
WGS 84

keine Landemöglichkeit

UTM

MA 398 588

# Forst Rettungspunkte im Bereich: Taunusstein – Orlen



## Rettungspunkt: 224

### Heidekopf

Von Orlen über die Mittelgasse Richtung Hambach ( L 3470 ), am Ortsausgang Orlen die Anhöhe „ Heidekopf “, auch die Kreuzung der „ Eisenstraße “



WGS 84

keine Landemöglichkeit

UTM

MA 418 595

## Rettungspunkt: 225

### Naturparkplatz Zugmantel

Von der „Hühnerstraße“ B 417 Neuhaus Richtung Limburg, der zweite Abzweig links nach Orlen K 699, rechts der Naturparkplatz Zugmantel



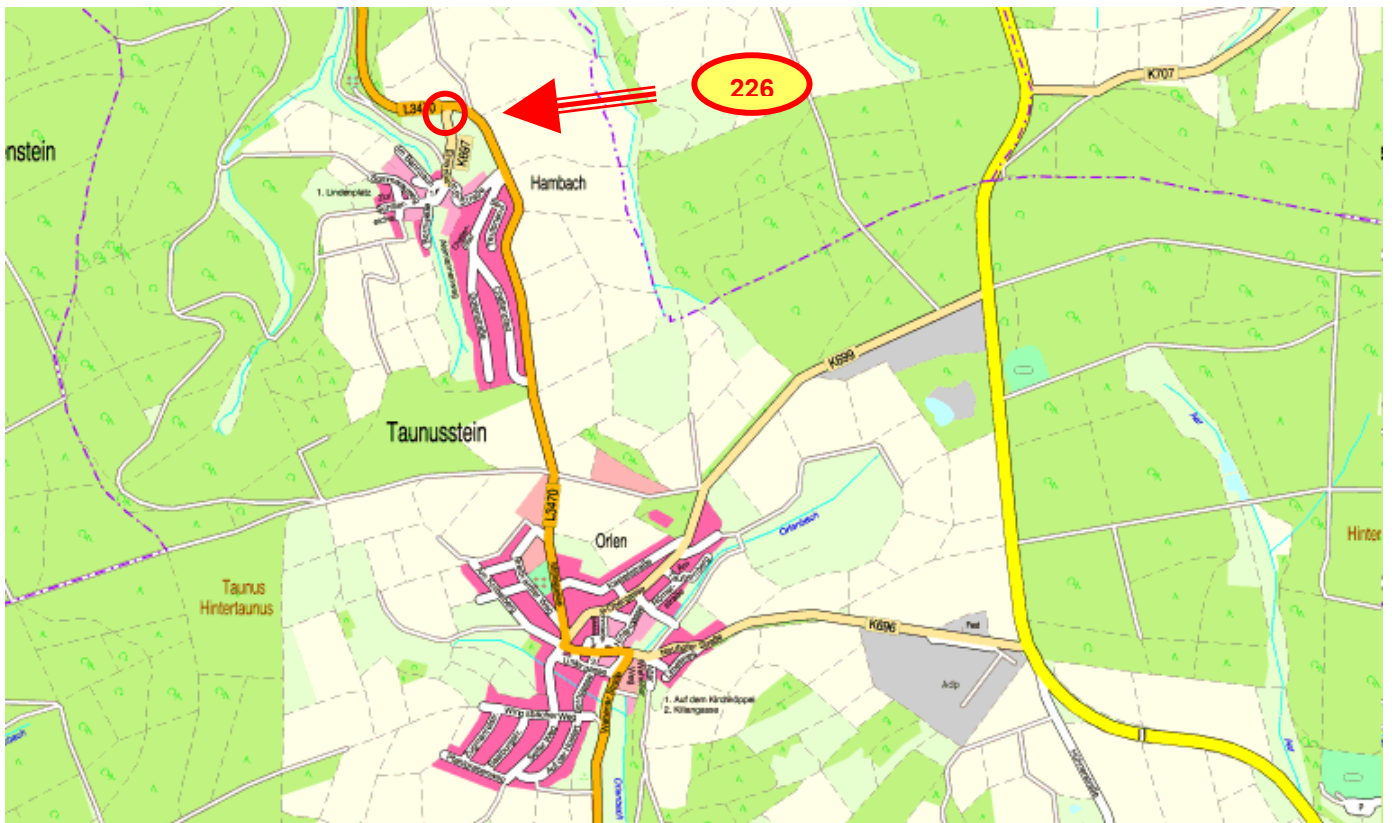
WGS 84

keine Landemöglichkeit

UTM

MA 430 600

# Forst Rettungspunkte im Bereich: Taunusstein – Hambach



## Rettungspunkt: 226

### **Abzweig Hambach**

Von Orlen über die Mittelgasse Richtung Niederlibbach ( L 3470 ), dritter Abzweig links, Ehrenbacherstraße ( K 697 ) zur Ortsmitte Hambach



WGS 84

keine Landemöglichkeit

UTM

MA 415 606

# Forst Rettungspunkte im Bereich: Taunusstein - Niederlibbach



## Rettungspunkt: 227

### **Kreuzung Ortsmitte Niederlibbach**

Von Strinz Magarethä über die L 3274 Richtung Oberlibbach, in Niederlibbach im Kreuzungsbereich der Hauptstraße / Hambacher Weg bzw. L 3470



WGS 84

keine Landemöglichkeit

UTM

MA 409 621

# Forst Rettungspunkte im Bereich: Taunusstein - Neuhof



## Rettungspunkt: 228

### Feldweg gegenüber WERO

Von Neuhof über die B 275 Richtung Idstein, nach der Abfahrt B 417 Richtung Limburg der erster Feldweg auf der rechten Seite



WGS 84

keine Landemöglichkeit

UTM

MA 444 583

## Rettungspunkt: 229

### Holzlager

Von Neuhof über die L 3273 Richtung Niedernhausen, nach ca. 1300m auf der linken Seite



WGS 84

keine Landemöglichkeit

UTM

MA 451 578

## Rettungspunkt: 230

### Siedlung Platte

Von Neuhof über Limburger Straße Richtung Wiesbaden, am Industriegebiet Neuhof vorbei, über die Brücke der B 417 Richtung Siedlung Platte



WGS 84

keine Landemöglichkeit

UTM

MA 438 565

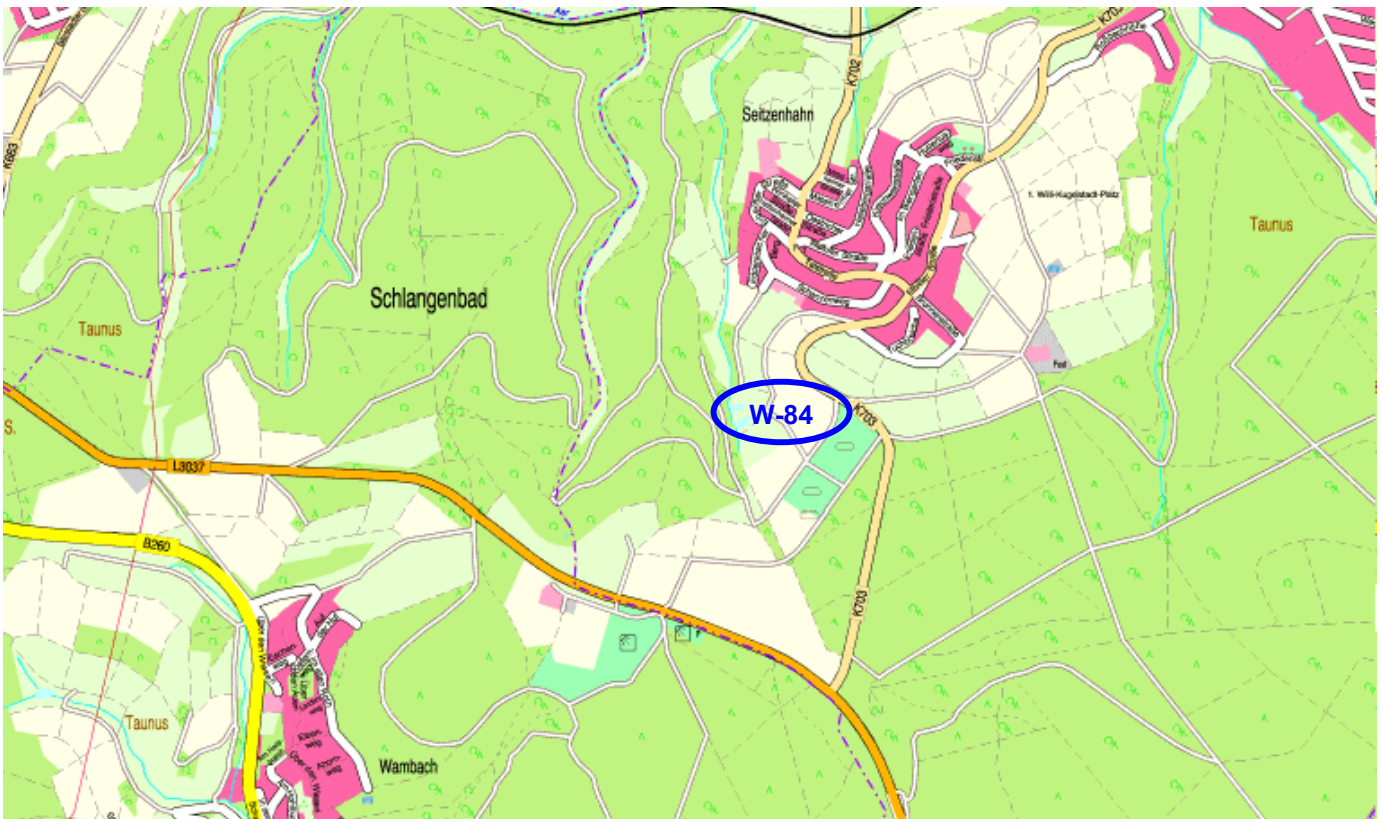
## Löschwasserstellen im Forstbereich:

### Taunusstein

• W-84	Seitzenhahn		südwestlich
• W-85	Wingsbach		westlich
• W-86	Wehen	Rothauptteich	nördlich
• W-87	Wehen		nördlich
• W-88	Hambach		westlich
• W-89	Orlen	Löser Teich	östlich
• W-90	Orlen	Aar Quellbereich	östlich
• W-91	Neuhof		südlich
• W-92	Neuhof		südlich
• W-93	Neuhof		südöstlich
• W-94	Siedlung Platte		südlich
• W-95	Neuhof		nordöstlich



## Wasserstellen im Waldbereich: Taunusstein - Seitzenhahn



### Wasserstelle - 84:

#### **Südwestlich Seitzenhahn**

Von Ortsausgang Seitzenhahn über die K 703 Richtung Taunuswunderland, höhe der Sportanlagen rechts in den Feldbereich, nach ca. 180m rechts, nach ca. 180m links, und nach weiteren ca.100m die Teichanlage



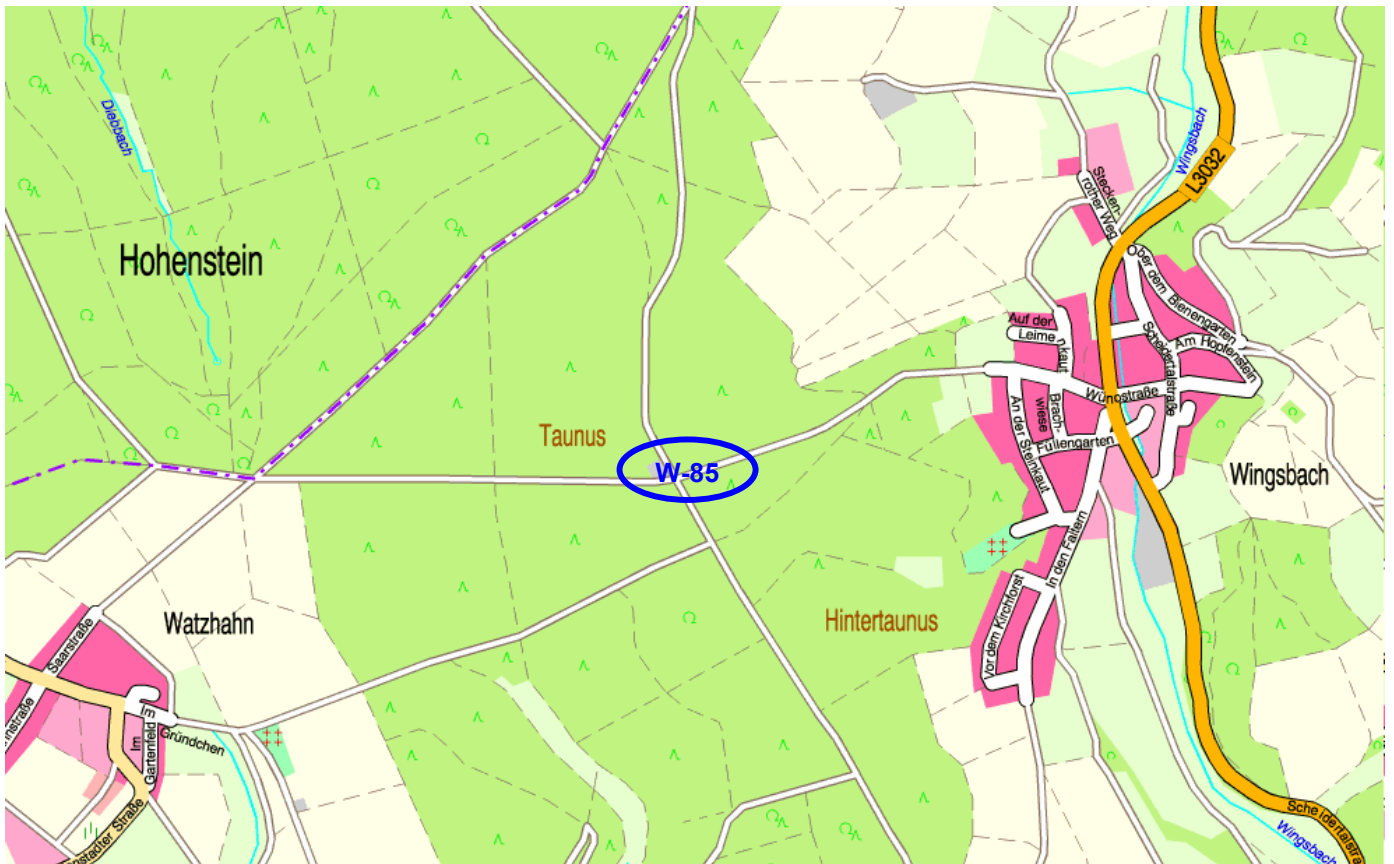
WGS 84

N 50° 07' 266 / E 008° 06' 516

UTM

MA 367 524

## Wasserstellen im Waldbereich: Taunusstein - Wingsbach



### Wasserstelle - 85:

#### **Westlich Wingsbach**

Ortslage Wingsbach, über Wünostraße ins Feld, dem Wegverlauf ca. 680m folgen, im Kreuzungsbereich mit der Eisenstraße die Teichanlage



WGS 84

N 50° 09' 933 / E 008° 08' 250

UTM

MA 384 574

# Wasserstellen im Waldbereich: Taunusstein - Wehen



## Wasserstelle - 86:

### Rothauptteich

Orstausgang Wehen über Neuer Weg Richtung Orlen, an der ersten Rechtskurve den Weg links in den Feld, auf dem linken Feldweg bleiben, bis nach ca. 1100m die Teichanlage



WGS 84

N 50° 09' 783 / E 008° 10' 066

UTM

MA 406 571

## Wasserstelle - 87:

### Nördlich Wehen

Orstausgang Wehen über Neuer Weg Richtung Orlen, ca. 1000m nach Ortsausgang auf die Bachunterführung achten, nächste Möglichkeit links, nach ca. 550m die Teichanlage



WGS 84

N 50° 10' 150 / E 008° 10' 666

UTM

MA 412 577

## Wasserstellen im Waldbereich: Taunusstein - Hambach



### Wasserstelle - 88:

#### Westlich Hambach

Von Hambach über den Sommerauweg über dessen Verlängerung ca. 500m ins Feld, an der Weggabelung rechts die Teichanlage



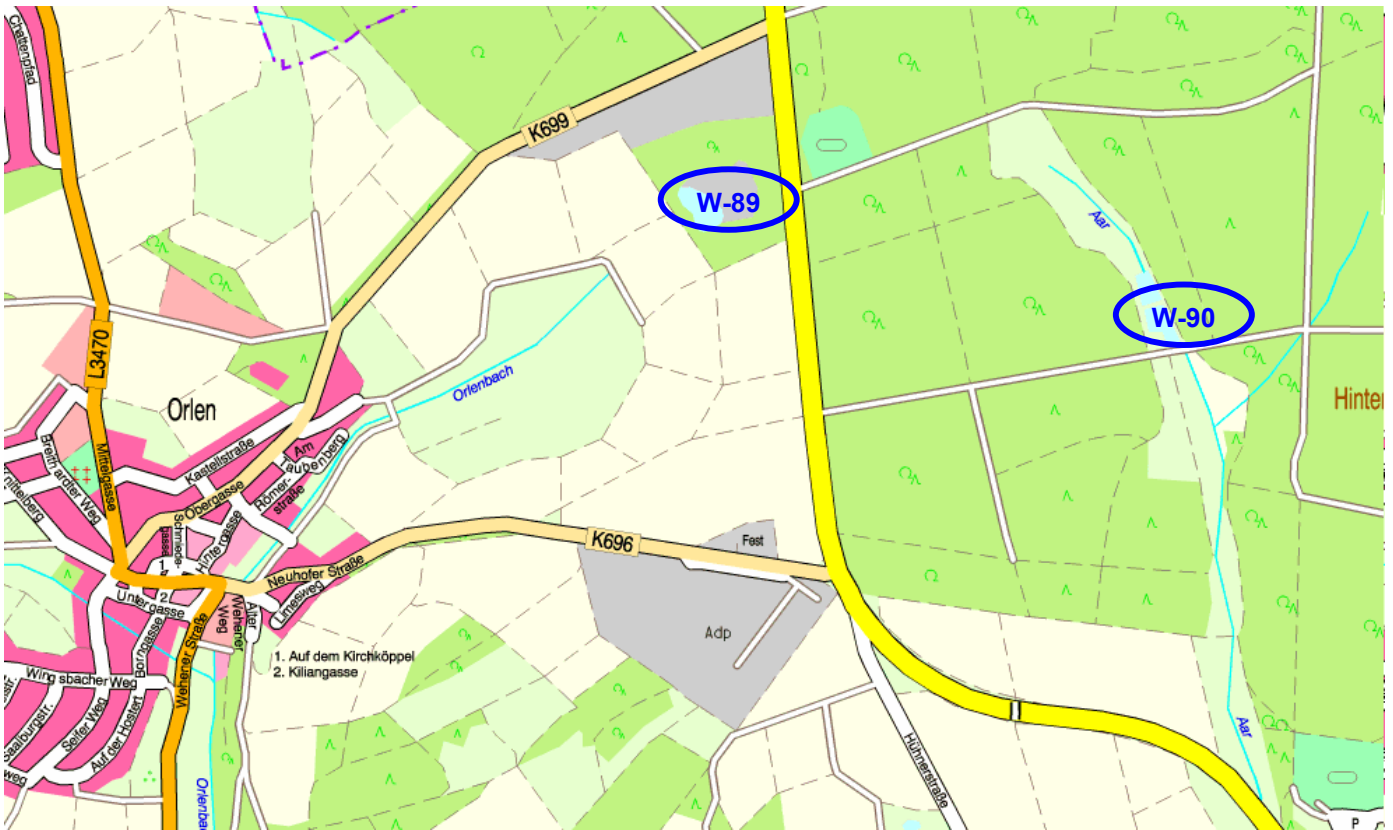
WGS 84

N 50° 11' 616 / E 008° 10' 316

UTM

MA 409 605

# Wasserstellen im Waldbereich: Taunusstein - Orlen



## Wasserstelle - 89:

### Löschteich

Von der B 417 „Hühnerstraße“ Neuhoof Richtung Limburg, der zweite Abzweig Nach Orlen über die K 699 zur Firma Löser

oder

Ortsbereich Orlen über die K 699 „Ober-gasse“ Richtung „Hühnerstraße“. Vorm Ende der K 699 auf der rechten Seite die zur Firma Löser



WGS 84

N 50° 11' 233 / E 008° 12' 000

UTM

MA 428 597

## Wasserstelle - 90:

### Aar Quelle

Von der B 417 „Hühnerstraße“ Neuhoof Richtung Limburg an dem ersten Abzweig Orlen vorbei und nach ca. 300m rechts in den Waldweg, dem Wegverlauf ca. 680m bis auf der linken Seite der Teich



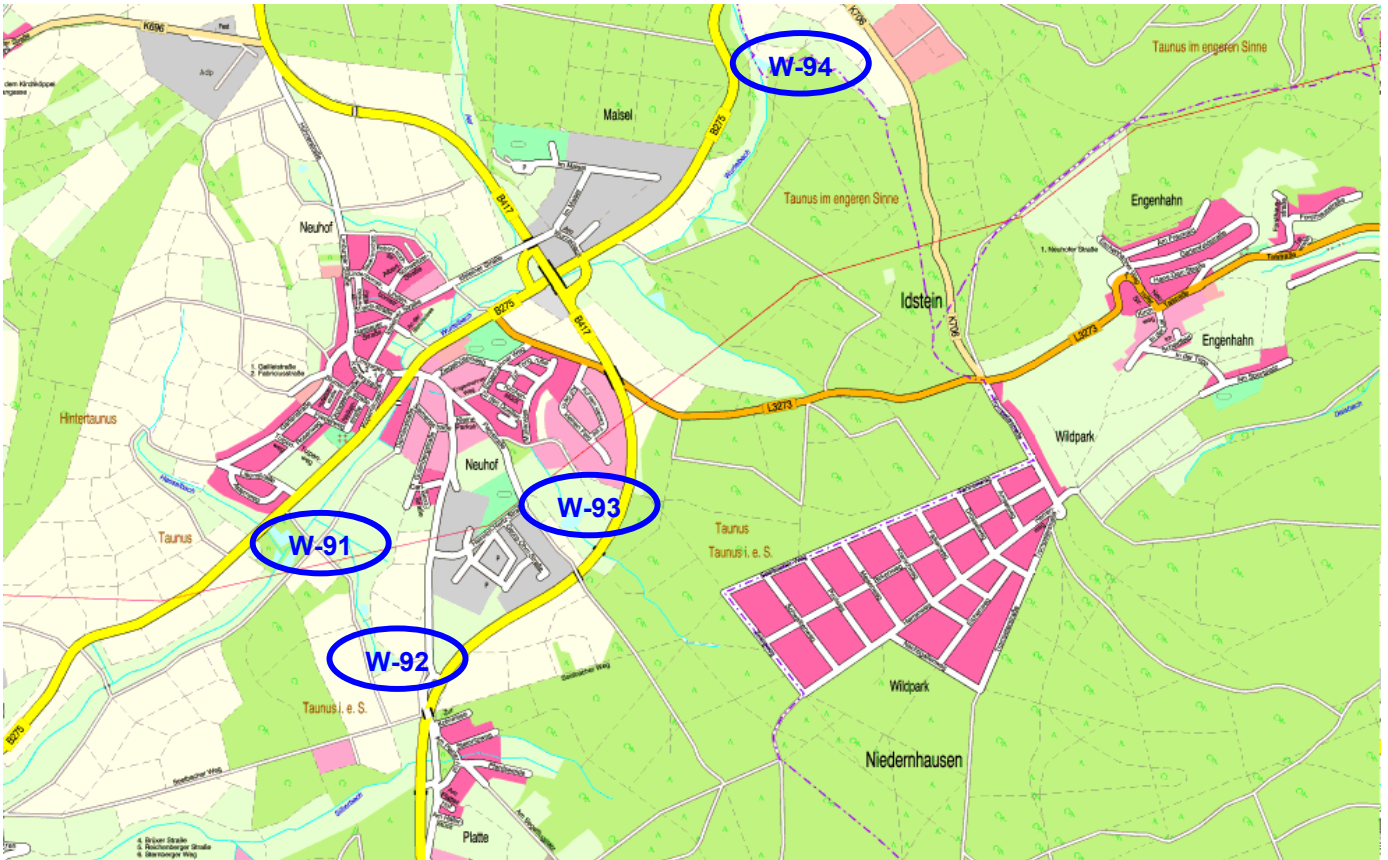
WGS 84

N 50° 11' 100 / E 008° 12' 700

UTM

MA 437 595

# Wasserstellen im Waldbereich: Taunusstein - Neuhof



## Wasserstelle - 91:

### Zusammenlauf Aar- und Hasselbach

Von Wehen über die B 275 Richtung Neuhof, am Ortsbeginn rechts ins Feld der Teich rechts neben der Bundesstraße



WGS 84

N 50° 09' 916 / E 008° 12' 283

UTM

MA 432 573

## Wasserstelle - 93:

### Südöstlich Neuhof

Orsbereich Neuhof über Limburger- und Parkstraße in den anschließenden Feldweg, nach ca. 200m der Teich



WGS 84

N 50° 09' 950 / E 008° 13' 166

UTM

MA 442 573

## Wasserstelle - 92:

### Südlich Neuhof

Von Wehen über die B 275 Richtung Neuhof, am Ortsbeginn rechts ins Feld an dem Teich rechts neben der Bundesstraße vorbei den Feldweg in südliche Richtung, nach ca. 500m der Teich



WGS 84

N 50° 09' 666 / E 008° 12' 583

UTM

MA 435 568

## Wasserstelle - 94:

### Teich an der Wurzelbach

Von Neuhof Richtung Idstein ( B 275 ), nach dem Gewebegebiet linker Hand nach ca. 900m rechts in den Waldweg, nach 70m der Teich an der Wurzelbach



WGS 84

N 50° 10' 833/ E 008° 13' 733

UTM

MA 449 590

## Wasserstellen im Waldbereich: Taunusstein – Siedlung Platte



### Wasserstelle - 95:

#### **Plattersee**

Von Neuhof über die B 417 an den Abzweigen Siedlung Platte und Wehen in Richtung Wiesbaden vorbei.  
Nach dem Abzweig Wehen nach ca. 650m den ersten Waldweg links, vom Waldrand ca. 350m Richtung Osten. An der Weggabelung links in nördliche Richtung zur Teichanlage am Schwarzbach



WGS 84

N 50° 08' 600 / E 008° 13' 433

UTM

MA 445 548

## **Rettungspunkte und Löschwasserstellen im Bereich:**

### **Waldems**

- Rettungspunkte

- Löschwasserstellen

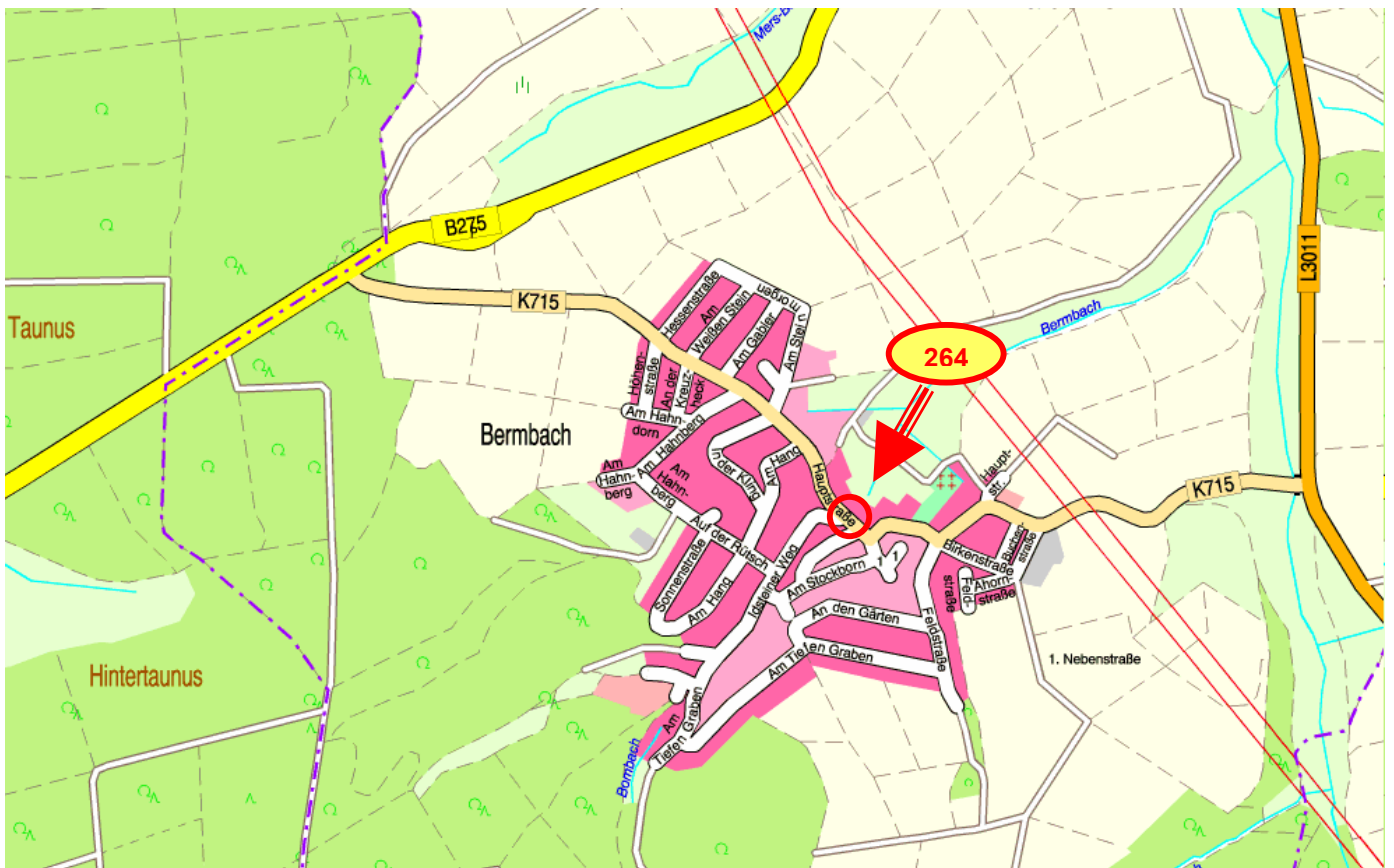


## Rettungspunkte im Forstbereich:

### Waldems

• 264	Bermbach
• 265 - 268	Esch
• 269	Reinborn
• 270	Reichenbach
• 271 - 272	Steinfischbach
• 273 - 274	Wüstems

# Forst Rettungspunkte im Bereich: Waldems - Bermbach



## Rettungspunkt: 264

### Sportplatz

Ortsmitte Bermbach, im Kreuzungsbereich  
Hauptstraße / Idsteiner Weg



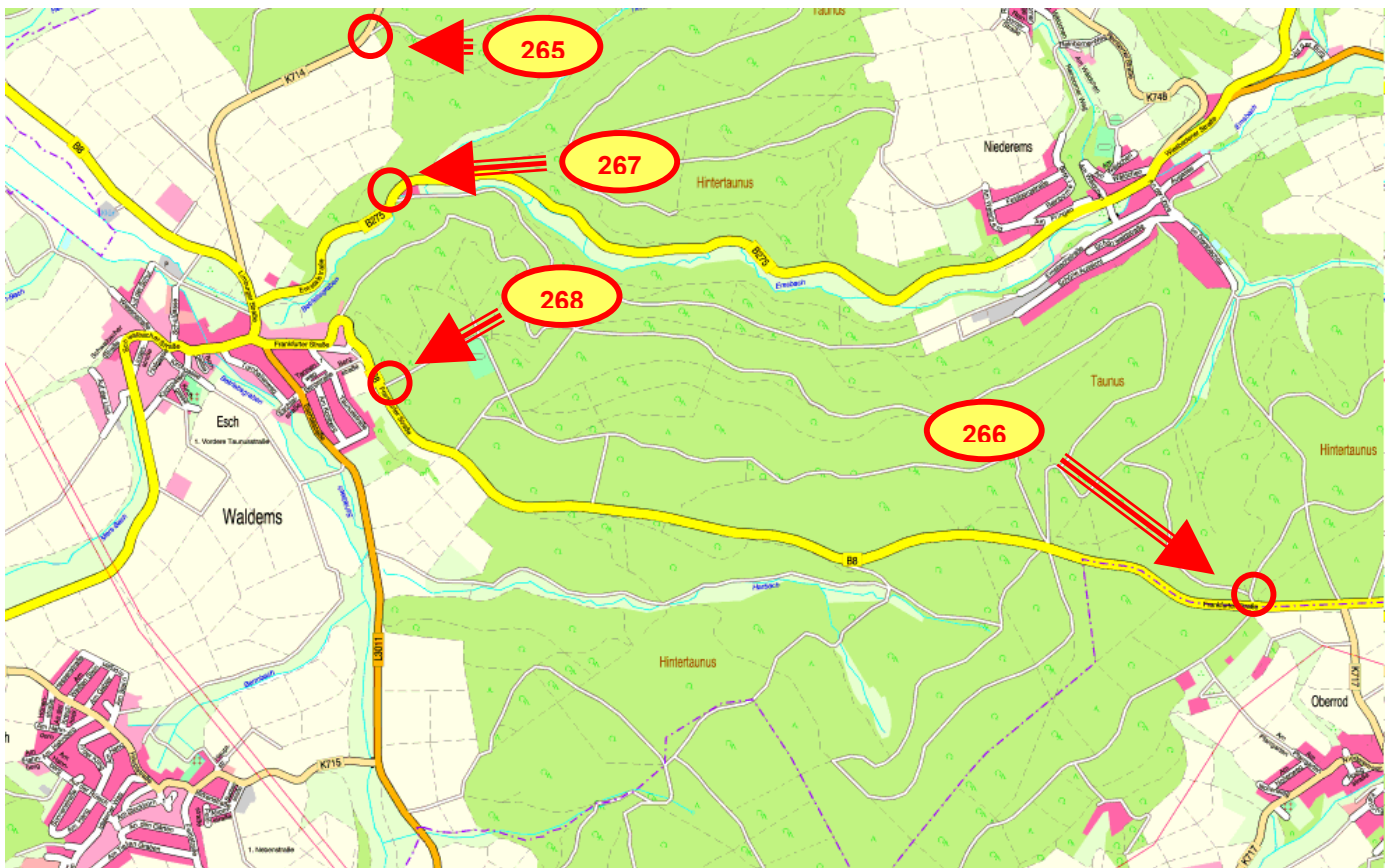
WGS 84

N 50° 14' 150 / E 008° 18' 716

UTM

MA 509 650

# Forst Rettungspunkte im Bereich: Waldems - Esch



## Rettungspunkt: 265

### Waldrand

Ortsausgang Esch über die K 714 Richtung Steinfischbach, ca. 1200m bis zum Waldanfang rechts



WGS 84

N 50° 15' 616 / E 008° 19' 366

UTM

MA 517 678

## Rettungspunkt: 266

### Parkplatz Glaswald

Ortsausgang Esch über die B 8 Richtung Glashütten, ca. 300m vor dem Abzweig Oberrod linker Hand der Parkplatz Glaswald



WGS 84

keine Landemöglichkeit

UTM

MA 549 657

## Rettungspunkt: 267

### Hammermühle

Von Esch über die B 275 Richtung Niederems, nach dem Ortsausgang ca. 700m bis zur Hammermühle rechts



WGS 84

keine Landemöglichkeit

UTM

MA 518 671

## Rettungspunkt: 268

### Sportplatz

Esch über die Frankfurter Str. / B 8 Richtung Oberrod, ca. 700m nach dem Ortsausgang Esch linker Hand die Abfahrt zum Sportplatz



WGS 84

N 50° 14' 916 / E 008° 19' 416

UTM

MA 517 665

# Forst Rettungspunkte im Bereich: Waldems - Reinborn



## Rettungspunkt: 269

### Naturdenkmal Linde

Orstausgang Niederems über die K 748 nach Reinborn, im Kreuzungsbereich Reinborner Str. / Fischbacher Weg steht die Linde



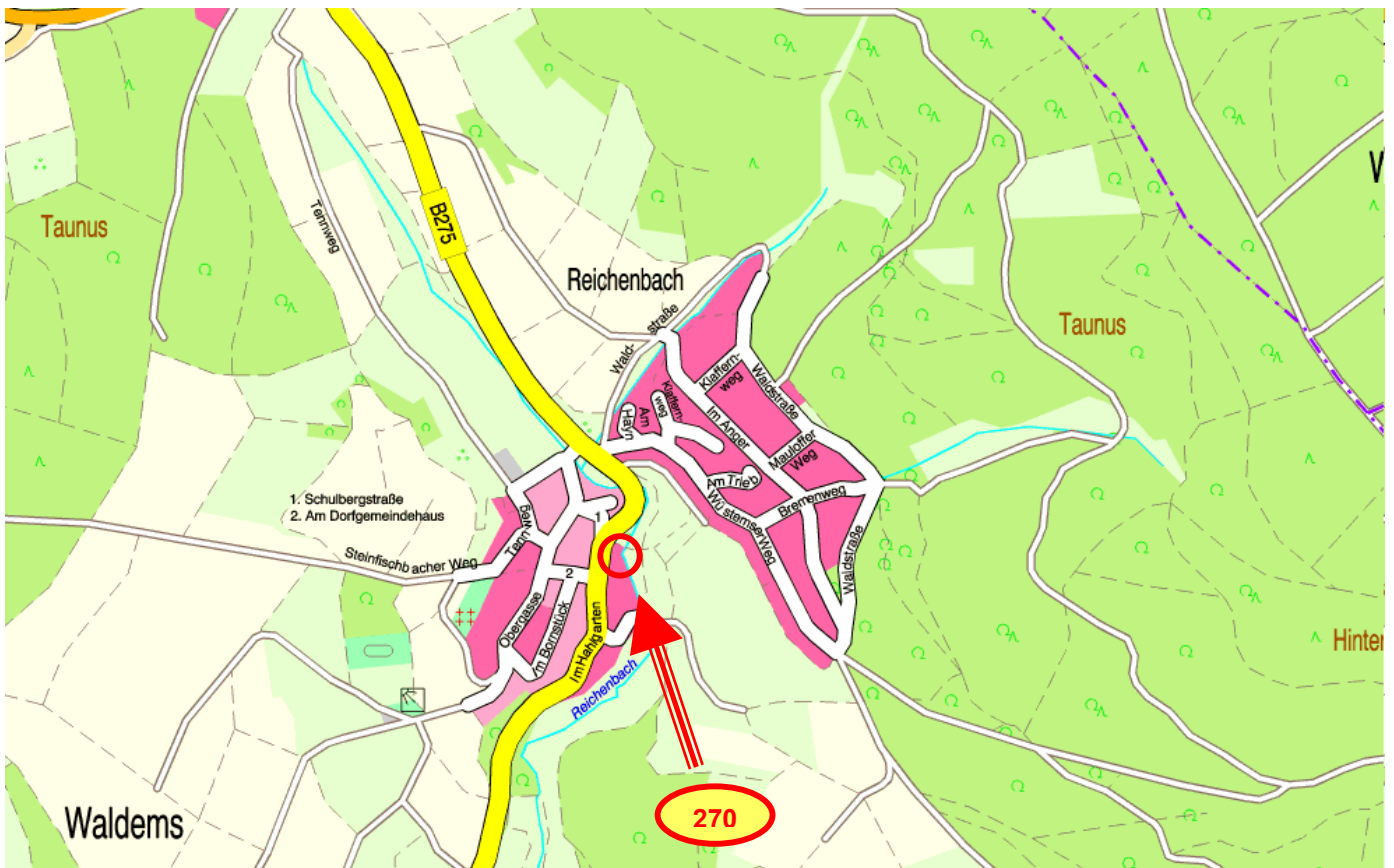
WGS 84

keine Landemöglichkeit

UTM

MA 542 679

# Forst Rettungspunkte im Bereich: Waldems - Reichenbach



## Rettungspunkt: 270

### **Bushaltestelle Reichenbach**

Ortslage Reichenbach, B 275 „Im Hahlgarten“ auf der rechten Straßenseite



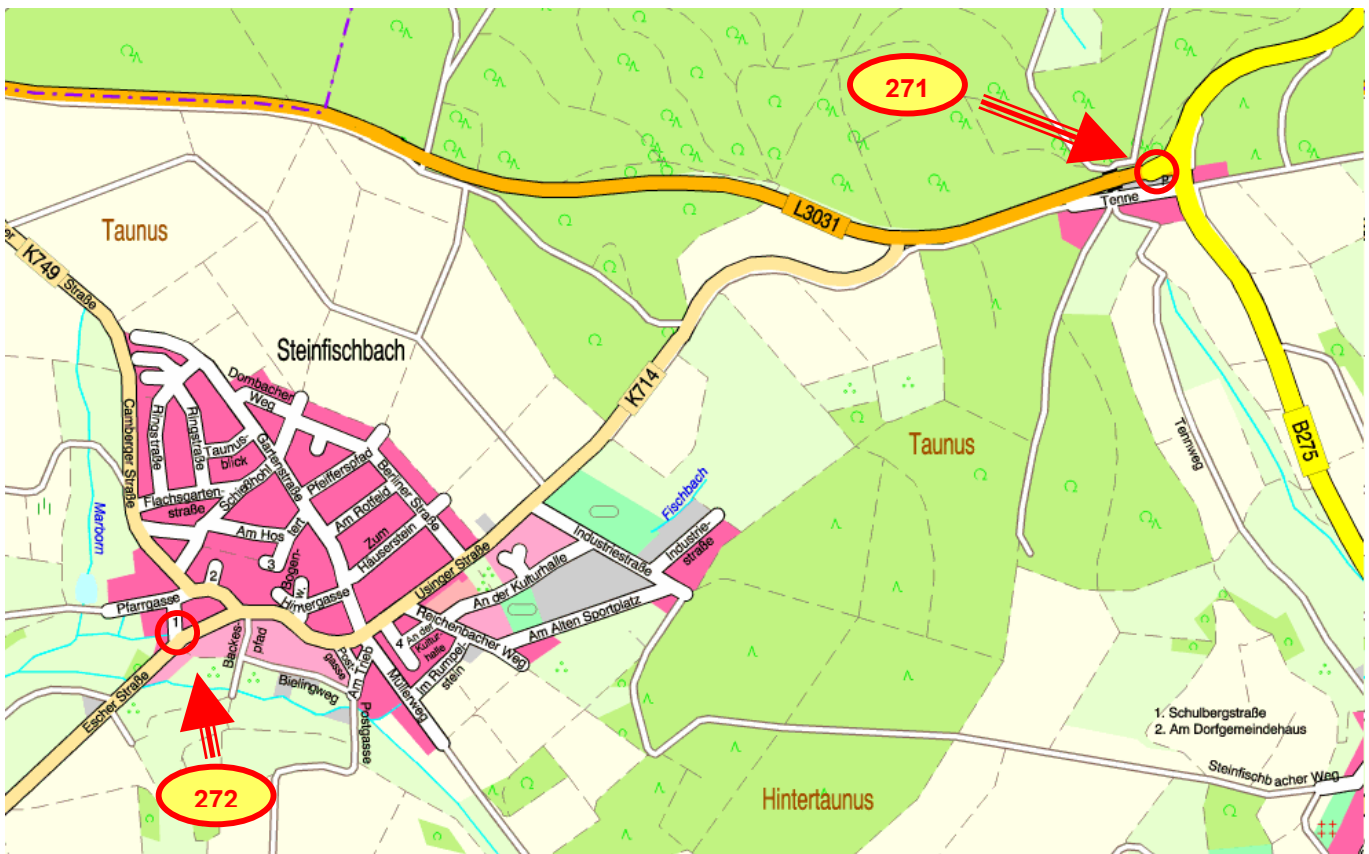
WGS 84

keine Landemöglichkeit

UTM

MA 554 690

# Forst Rettungspunkte im Bereich: Waldems - Steinfischbach



## Rettungspunkt: 271

### Parkplatz Tenne

Ortsausgang Steinfischbach über die Usinger Str. Richtung B 8, im Kreuzungsbereich L 3031 / B 8 die Tenne



WGS 84

N 50° 16' 900 / E 008° 21' 966

UTM

MA 548 701

## Rettungspunkt: 272

### Kreuzung Pfarrgasse / Escher Str.

Ortseingang Steinfischbach aus Richtung Esch über die K 714 kommend, am Ortseingang der Kreuzungsbereich Pfarrgasse / Escher Str.



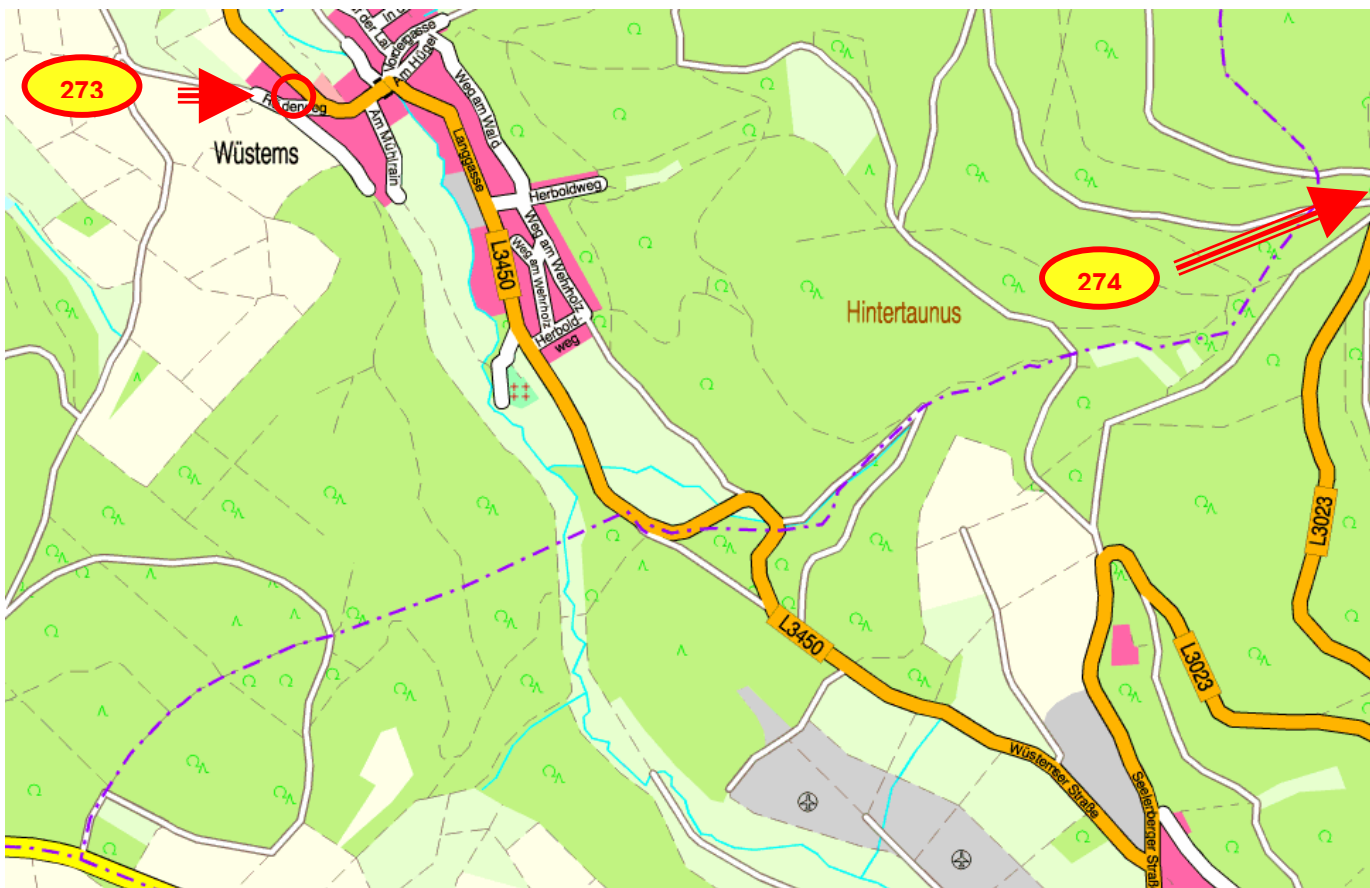
WGS 84

keine Landemöglichkeit

UTM

MA 530 692

# Forst Rettungspunkte im Bereich: Idstein - Wüstems



## Rettungspunkt: 273

### Emstalhalle

Ortslage Wüstems, über die Langgasse zum Röderweg am Ortsausgang Richtung Niederems, hier die Emstalhalle



WGS 84

keine Landemöglichkeit

UTM

MA 560 670

## Rettungspunkt: 274

### Parkplatz Kittelhütte

Von Wüstems über die L 3450 nach Oberems, hier auf die L 3023 Richtung Seelenberg. Im Kreuzungsbereich der L 3023 und der L 3276 der Parkplatz Kittelhütte



WGS 84

N 50,1510 / E 008,2438

UTM

MA 579 669

## Löschwasserstellen im Forstbereich:

### Waldems

• W-96	Tenne		nördlich
• W-97	Steinfischbach		westlich
• W-98	Steinfischbach	Fischteiche Bauroth	westlich
• W-99	Steinfischbach		nordwestlich
• W-100	Wüstems		nördlich
• W-101	Niederems	Fischteich Franke	südöstlich
• W-102	Niederems		südöstlich
• W-103	Esch	Teich	südöstlich
• W-104	Bermbach	Silbersee	südlich



## Wasserstellen im Waldbereich: Waldems -Tenne



### Wasserstelle - 96:

#### **Nördlich Tenne**

Von Reichenbach über die B 275 Richtung Riedelbach, höhe der Tenne links auf die L 3031 Richtung Bad Camberg. Nach der Kreuzung in den zweiten Waldweg rechts Richtung Lochwieserbach, den Wegverlauf folgen, bis nach ca. 1000m rechter Hand die Teichanlage ist



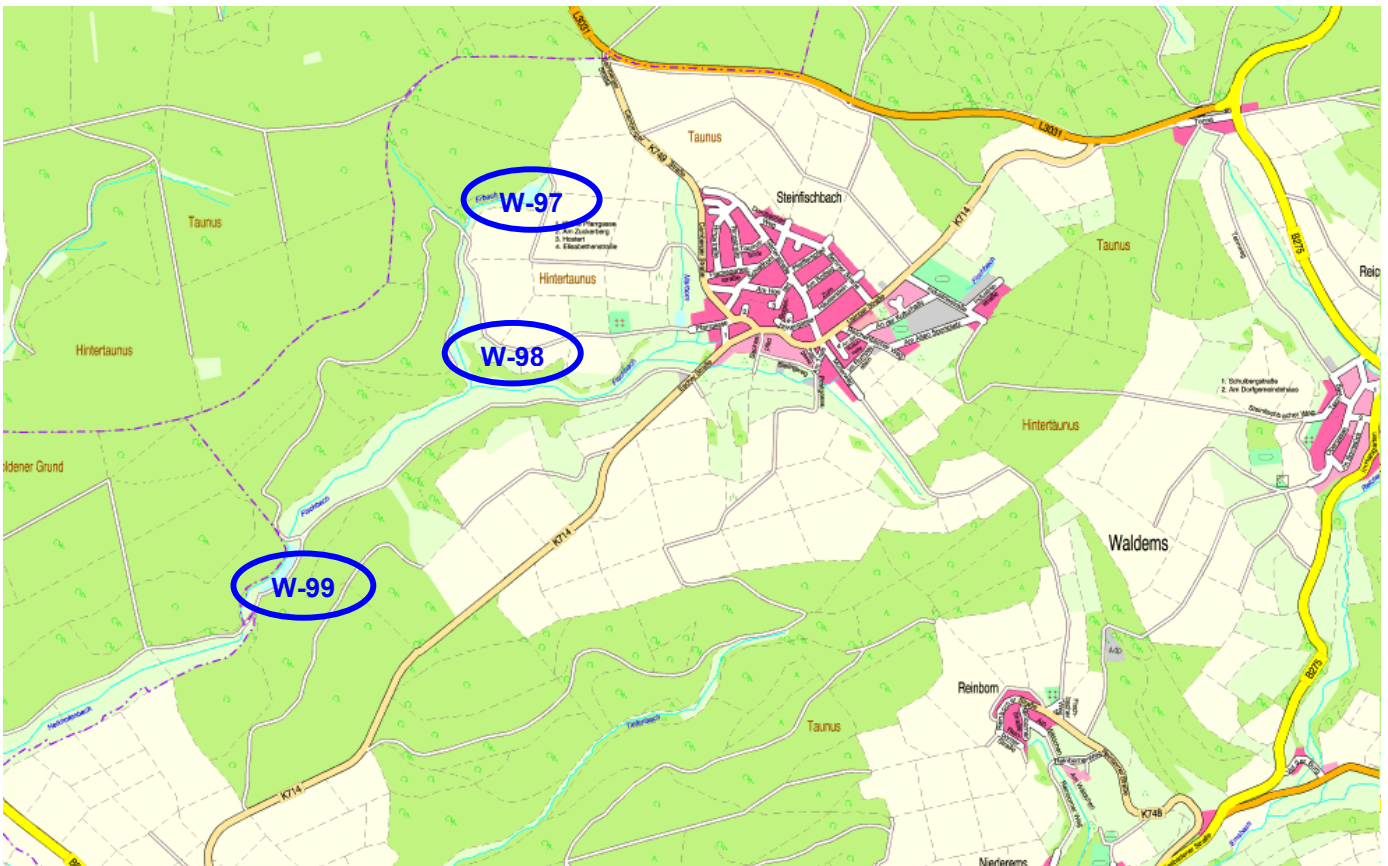
WGS 84

N 50° 17' 250 / E 008° 21' 700

UTM

MA 545 725

# Wasserstellen im Waldbereich: Waldems - Steinfischbach



## Wasserstelle - 97:

### Westlich Steinfischbach

Vom Ortsbereich Steinfischbach über die Pfarrgasse Richtung Friedhof, ca. 1000m dem Wegverlauf weiter ins Feld folgen, an der Erbach rechts, ca. 300m bis rechter Hand die Teichanlage ist



WGS 84

N 50° 16' 716 / E 008° 19' 866

UTM

MA 523 698

## Wasserstelle - 98:

### Fischteich Bauroth

Vom Ortsbereich Steinfischbach über die Pfarrgasse Richtung Friedhof, ca. 1000m dem Wegverlauf weiter ins Feld folgen, an der Erbach links, ca. 250m bis linker Hand die Teichanlage ist



WGS 84

N 50° 16' 500 / E 008° 19' 666

UTM

MA 521 694

## Wasserstelle - 99:

### Südwestlich Steinfischbach

Vom Ortsende Steinfischbach über die K 714 Richtung Esch, erster Weg rechts Richtung Fischbach, ca. 1650m dem Wegverlauf bis zur Teichanlage folgen



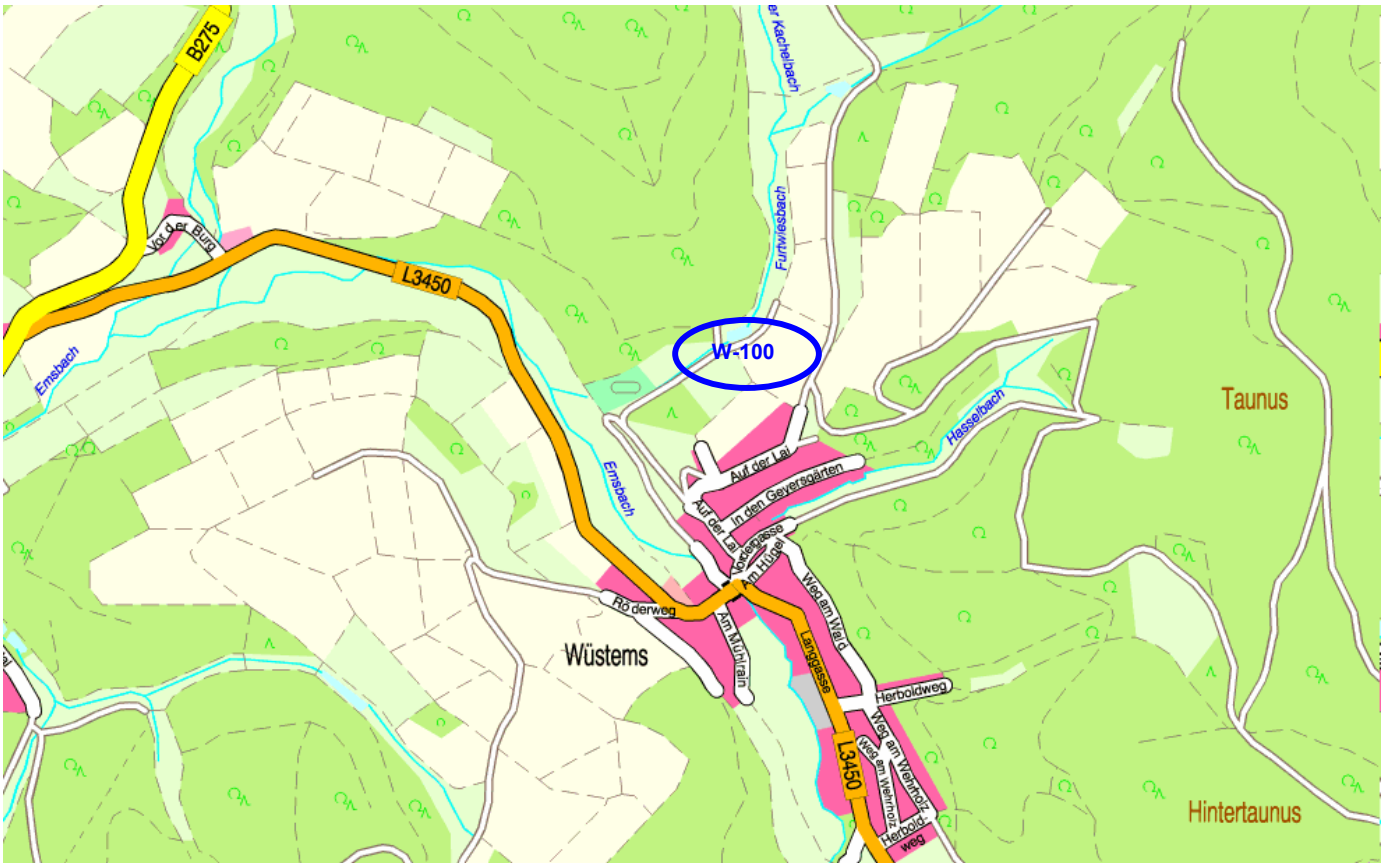
WGS 84

N 50° 16' 016 / E 008° 19' 133

UTM

MA 514 685

## Wasserstellen im Waldbereich: Waldems - Wüstems



### Wasserstelle - 100:

#### **Nördlich Wüstems**

Ortslage Wüstems über die „Auf der Lai“ in nördliche Richtung zum Sportplatz , hier rechts am Furtwiesbach Richtung Teichanlage



WGS 84

N 50° 15' 516 / E 008° 23' 083

UTM

MA 561 675

## Wasserstellen im Waldbereich: Waldems - Niederrems



### Wasserstelle - 101:

#### **Franke Teiche**

Ortsbereich Niederrems über „Im Diersbachtal“ zur Franke Teichanlage an der Emsbach,



WGS 84

N 50° 15' 216 / E 008° 21' 966

UTM

MA 548 670

### Wasserstelle – 102:

#### **Volkmar Teiche**

Niederrems über „Im Diersbachtal“ an der Franke Teichanlage vorbei, weiter in den Wald Richtung Isberg, nach dem Kreuzen der Emsbach ca. 600m in östliche Richtung zum Volkmar Teich



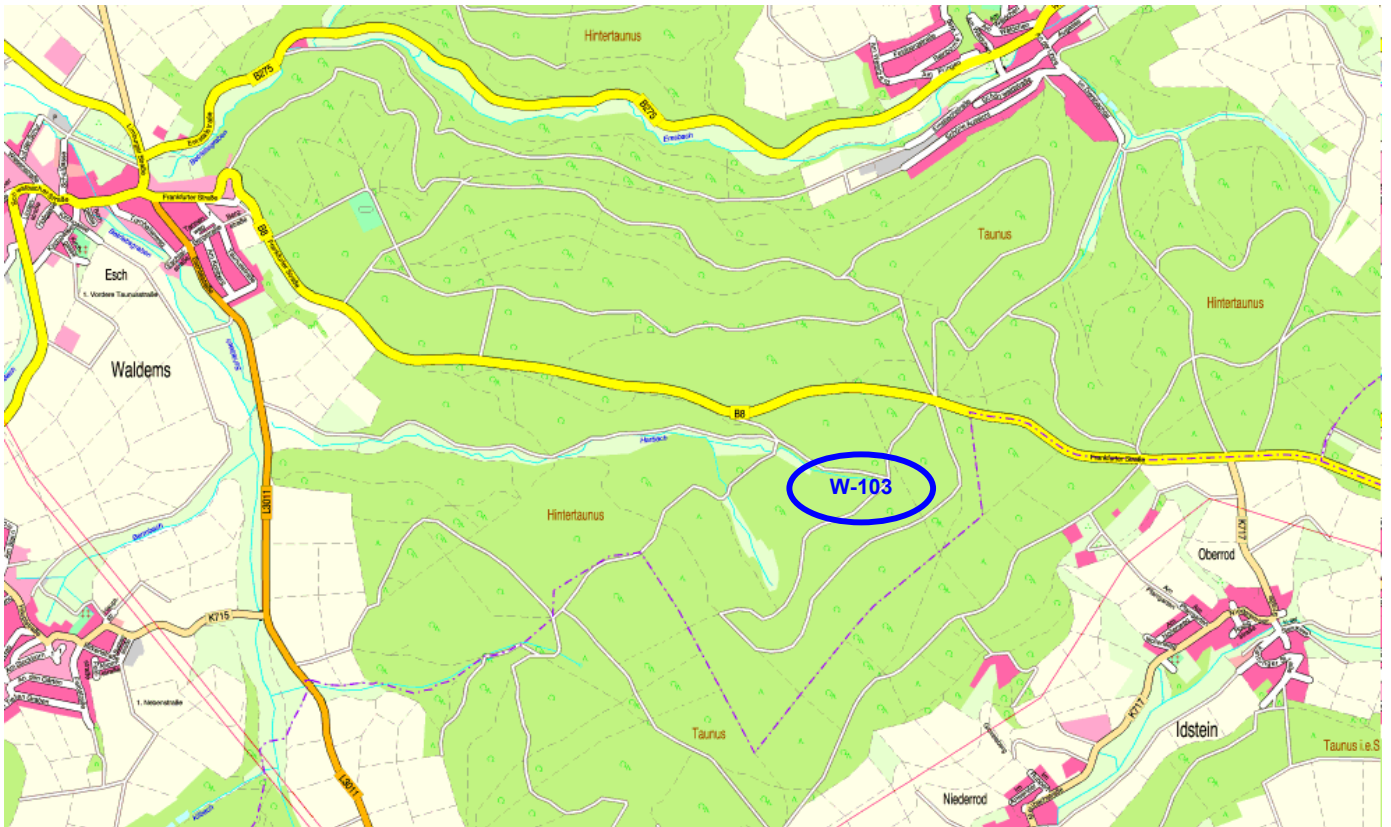
WGS 84

N 50° 15' 166 / E 008° 22' 483

UTM

MA 554 669

## Wasserstellen im Waldbereich: Waldems - Esch



### Wasserstelle - 103:

#### **Südöstlich Esch**

Esch über die B 8 Richtung Oberrod,  
nach ca. 2000m rechts in den Wald,  
nach 150m links am Bachlauf der  
Harbach entlang bis zum Teich



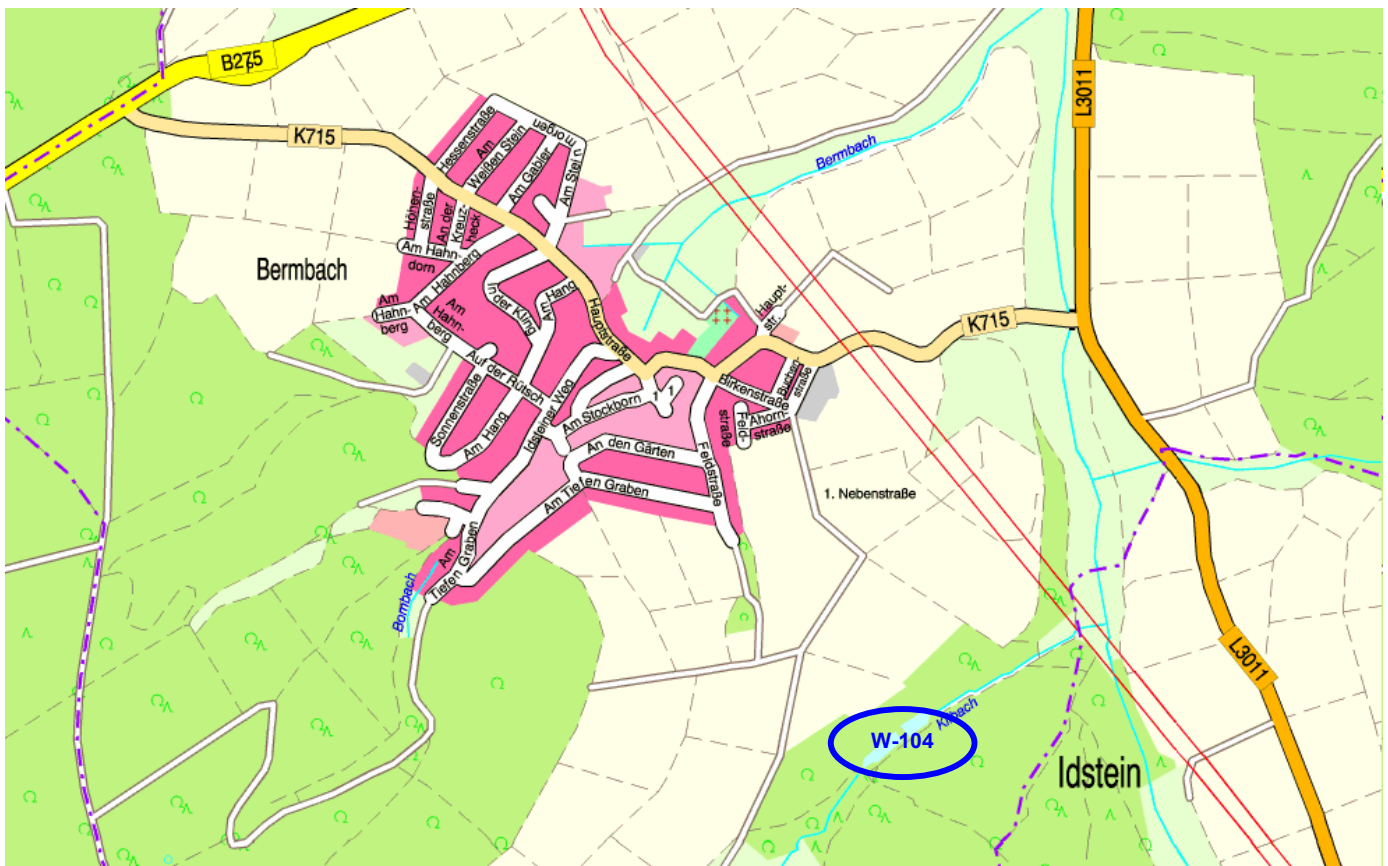
WGS 84

N 50° 14' 483 / E 008° 21' 083

UTM

MA 537 656

## Wasserstellen im Waldbereich: Waldems - Bermbach



### Wasserstelle - 104:

#### **Südöstlich Bermbach**

Vom Ortsbereich Bermbach über den Kreuzungsbereich Buchen- / Ahorn- und Birkenstraße ins Feld, nach ca. 300m rechts und 550m wieder gerade aus, es folgt eine scharfe Linkskurve und noch ca. 260m bis zur Teichanlage



WGS 84

N 50° 13' 466 / E 008° 19' 116

UTM

MA 514 643

## Rettungspunkte und Löschwasserstellen im Bereich:

### Walluf

• Rettungspunkte

• Löschwasserstellen

- **keine vorhanden**

## Rettungspunkte im Forstbereich:

### Walluf

- 352 Oberwalluf



# Forst Rettungspunkte im Bereich: Walluf



## Rettungspunkt: 378

### Parkplatz Nußberg

Wiesbaden A 66 / B 42 Richtung Rüdeshheim, Erste Abfahrt Martinsthal, links geht es nach Walluf, rechts zum Nußberg ( auf Beschilderung beachten ), den geteerten Weg bis zur Brücke folgen und dort warten.



WGS 84

N 50° 02' 766 / E 008° 08' 833

UTM

MA 389 441

## Rettungspunkte und Löschwasserstellen im Bereich:

### Wiesbaden

• Rettungspunkte

-

**keine vorhanden**

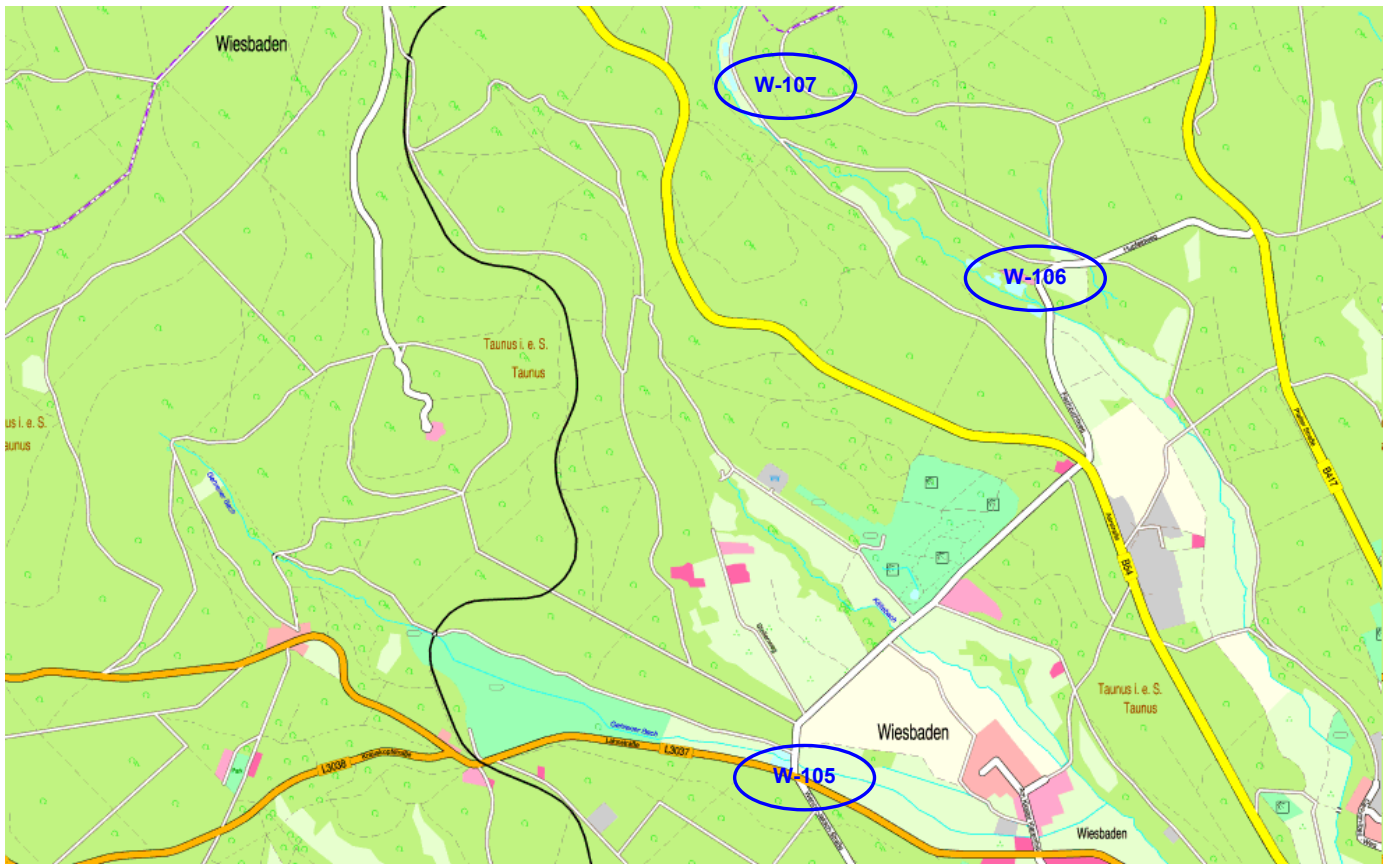
• Löschwasserstellen

## Löschwasserstellen im Forstbereich:

### Wiesbaden

• W-105	Klarenthal	Teich am Eishaus	nördlich
• W-106	Klarenthal	Fischzucht	nördlich
• W-107	Klarenthal	Kesselbach Quelle	nördlich

# Wasserstellen im Waldbereich: Wiesbaden



## Wasserstelle - 105:

### Teiche am Eishaus

Aus Richtung Revierförsterei Chausseehaus über die Lahnstraße / L 3037 Richtung Klarenthal, im Kreuzungsbereich Lahnstraße / Fasanerieweg linker Hand die Teichanlage



WGS 84

N 50° 05' 833 / E 008° 11' 083

UTM

MA 417 497

## Wasserstelle - 106:

### Fischzucht

Aus Richtung Taunusstein über die Aarstraße / B 54 kommend, im Kreuzungsbereich Aarstraße / Fischzuchtweg links, auf dem Weg bleiben, bis nach ca. 600m linker Hand die Teichanlage ist



WGS 84

N 50° 06' 716 / E 008° 11' 800

UTM

MA 425 513

## Wasserstelle - 107:

### Kesselbach Quelle

Aus Richtung Taunusstein über die Aarstraße / B 54 kommend, im Kreuzungsbereich Aarstraße / Fischzuchtweg links, gleich links in den Waldweg in nördlicher Richtung, nach ca. 1800m linker Hand die Teichanlage



WGS 84

N 50° 07' 233 / E 008° 10' 883

UTM

MA 414 523